











La Berico-Euganea Rando Corta 04-04-2024


 05:49 ↔ 129 km ∅ 22,2 km/h ↗ 970 m ↘ 970 m

-  1. Sulla strada di accesso vai verso ovest
per 461 m – generale 461 m
-  2. dritto su Via Andrea Palladio
per 348 m – generale 809 m
-  3. Al bivio gira a sinistra su Via Bosco di Sopra
per 212 m – generale 1,02 km
-  4. Al bivio gira a sinistra su Via Bosco di Sotto
per 300 m – generale 1,32 km
-  5. Al bivio vai a destra e segui Via Bosco di Sotto
per 904 m – generale 2,23 km
-  6. Curva a gomito a sinistra su Via Monache
per 1,66 km – generale 3,89 km
-  8. dritto su Via Roma, SP26
per 636 m – generale 4,59 km
-  9. Sinistra su Via Rasega
per 1,06 km – generale 5,65 km
-  10. Destra su Via Giuseppe Parini
per 900 m – generale 6,56 km
-  11. Sinistra e segui Via Giuseppe Parini
per 124 m – generale 6,68 km
-  12. Al bivio vai a destra e segui Via Giuseppe Parini
per 494 m – generale 7,17 km
-  13. Al bivio gira a sinistra su Via Riva
per 1,06 km – generale 8,24 km
-  14. dritto su Via Monte Cimone
per 1,38 km – generale 9,62 km
-  15. Girati su Via Mantegna, SP21
per 349 m – generale 9,97 km

-
-  16. Destra su Via Ferramosca
per 242 m – generale 10,2 km
-
-  17. Al bivio gira a sinistra e segui Via Ferramosca
per 127 m – generale 10,3 km
-
-  18. Destra su Via Riva
per 297 m – generale 10,6 km
-
-  19. Sinistra su Ciclovía Treviso - Ostiglia
per 2,42 km – generale 13,0 km
-
-  20. Sinistra su Via Savalon
per 270 m – generale 13,3 km
-
-  21. Destra su Via Quattro Novembre
per 108 m – generale 13,4 km
-
-  22. dritto su Strada
per 220 m – generale 13,7 km
-
-  23. Sinistra su Via Carbonare
per 954 m – generale 14,6 km
-
-  24. Destra e segui Via Carbonare
per 674 m – generale 15,3 km
-
-  25. dritto su Via Antonio Fogazzaro
per 1,59 km – generale 16,9 km
-
-  26. Sinistra su Via Giuseppe Roi, SP20
per 711 m – generale 17,6 km
-
-  27. All'intersezione Destra su Piazza Guglielmo Marconi, SP21.
per 123 m – generale 17,7 km
-
-  28. dritto su SP21
per 51 m – generale 17,8 km
-
-  29. dritto su Via Guglielmo Marconi, SP21
per 352 m – generale 18,1 km
-
-  30. dritto su SP21
per 34 m – generale 18,1 km
-
-  32. dritto su Via Cucca, SP16
per 1,12 km – generale 19,9 km
-
-  33. dritto su Via Roma, SP20
per 526 m – generale 20,4 km
-
-  34. All'intersezione dritto su Via Capitello, SP20.
per 186 m – generale 20,6 km
-
-  35. Sinistra su Via Molini
per 187 m – generale 20,8 km




















-
- ↑ 36. dritto su Via San Martino
per 1,10 km – generale 21,9 km
-
- ↗ 37. Al bivio vai a destra e segui Via San Martino
per 37 m – generale 21,9 km
-
- ↙ 38. Al bivio gira a sinistra e segui Via San Martino
per 169 m – generale 22,1 km
-
- ↙ 39. Al bivio vai a destra e segui Via San Martino
per 654 m – generale 22,7 km
-
- ↶ 40. Sinistra e segui Via San Martino
per 170 m – generale 22,9 km
-
- ↗ 41. Al bivio vai a destra su Pista ciclabile
per 535 m – generale 23,4 km
-
- ↙ 42. Al bivio gira a sinistra e segui Pista ciclabile
per 321 m – generale 23,8 km
-
- ↗ 43. Al bivio vai a destra e segui Pista ciclabile
per 46 m – generale 23,8 km
-
- ↗ 44. Destra su Via Rizzi
per 149 m – generale 24,0 km
-
- ↑ 46. dritto su Via San Martino, SP38
per 429 m – generale 24,5 km
-
- ↗ 47. All'intersezione Destra su Via Rialtello.
per 1,39 km – generale 25,9 km
-
- ↶ 48. Sinistra su Via per Montemerlo
per 321 m – generale 26,2 km
-
- ↗ 49. Destra su Via Selve
per 730 m – generale 26,9 km
-
- ↗ 50. Destra e segui Via Selve
per 819 m – generale 27,7 km
-
- ↗ 51. Destra su Via San Benedetto
per 109 m – generale 27,8 km
-
- ↶ 52. Sinistra su Via Selve
per 2,22 km – generale 30,1 km
-
- ↗ 53. Destra su Via Euganea San Biagio, SP89
per 121 m – generale 30,2 km
-
- ↶ 54. Sinistra su Via Abbazia di Praglia, SP56
per 331 m – generale 30,5 km
-
- ↶ 55. Sinistra su Via Rialto, SP60
per 788 m – generale 31,3 km


-
-  56. Destra su Via delle Terme, SP25
per 1,30 km – generale 32,6 km
-
-  57. All'intersezione Sinistra su Via Monteortone, SP25dir.
per 1,25 km – generale 33,8 km
-
-  58. Al bivio gira a sinistra e segui Via Monteortone, SP25dir
per 252 m – generale 34,1 km
-
-  59. dritto su Via Santuario
per 342 m – generale 34,4 km
-
-  61. dritto su Via Monteortone
per 279 m – generale 35,3 km
-
-  62. Destra su Via Monte Altore
per 238 m – generale 35,6 km
-
-  63. Sinistra su Via Monte Croce
per 47 m – generale 35,6 km
-
-  64. All'intersezione Destra su Viale Colli Euganei.
per 51 m – generale 35,7 km
-
-  66. dritto su Viale Colli Euganei, SS250
per 477 m – generale 36,2 km
-
-  68. Destra su Via San Daniele
per 923 m – generale 37,2 km
-
-  69. Sinistra su Singletrack (S1)
per 125 m – generale 37,3 km
-
-  70. dritto su Via Michael Thonet
per 325 m – generale 37,7 km
-
-  72. Destra su Via Andrea Brustolon
per 192 m – generale 37,9 km
-
-  73. Sinistra su Via Angelo Barovier
per 128 m – generale 38,1 km
-
-  74. Sinistra su Percorso ciclabile
per 1,15 km – generale 39,2 km
-
-  75. Sinistra e segui Percorso ciclabile
per 28 m – generale 39,3 km
-
-  76. Destra e segui Percorso ciclabile
per 1,41 km – generale 40,7 km
-
-  77. Al bivio vai a destra e segui Percorso ciclabile
per 220 m – generale 40,9 km
-
-  78. Destra e segui Strada secondaria
per 29 m – generale 40,9 km


-
-  79. Sinistra e segui Percorso ciclabile
per 82 m – generale 41,0 km
-
-  80. dritto e segui Percorso ciclabile
per 108 m – generale 41,1 km
-
-  81. Destra su Via Catajo, SP63
per 366 m – generale 41,5 km
-
-  82. Al bivio vai a destra su Via Scagliole
per 156 m – generale 41,6 km
-
-  84. dritto su Via Scagliole
per 145 m – generale 42,0 km
-
-  85. Sinistra e segui Via Scagliole
per 305 m – generale 42,3 km
-
-  86. Destra e segui Via Scagliole
per 378 m – generale 42,6 km
-
-  87. Al bivio vai a destra su Via Regazzoni Alta
per 2,08 km – generale 44,7 km
-
-  88. Destra su Via Regazzoni
per 960 m – generale 45,7 km
-
-  89. Sinistra su Viale del Lavoro
per 630 m – generale 46,3 km
-
-  90. Destra su Via Porto, SP25
per 722 m – generale 47,0 km
-
-  91. All'intersezione Leggermente a destra su Via Noiera Valsanzibio, SP25dir.
per 85 m – generale 47,1 km
-
-  92. dritto su Via Noiera Valsanzibio, SP25dir
per 68 m – generale 47,2 km
-
-  93. Destra e segui Via Noiera Valsanzibio, SP25dir
per 1,94 km – generale 49,1 km
-
-  94. dritto su Via Diana, SP25dir
per 162 m – generale 49,3 km
-
-  95. Al bivio vai a destra e segui Via Diana, SP25dir
per 662 m – generale 50,0 km
-
-  96. Destra su Via Regianzane, SP25dir
per 127 m – generale 50,1 km
-
-  97. Al bivio gira a sinistra e segui Via Regianzane, SP25dir
per 400 m – generale 50,5 km
-
-  98. dritto su Via Mandonego, SP25dir
per 265 m – generale 50,7 km


-
-  99. Al bivio vai a destra e segui Via Mandonego, SP25dir
per 634 m – generale 51,4 km
-
-  100. Al bivio gira a sinistra e segui Via Mandonego, SP25dir
per 1,54 km – generale 52,9 km
-
-  101. dritto su Via Mondonego, SP25dir
per 56 m – generale 53,0 km
-
-  102. Destra su Via Costa, SP16
per 1,78 km – generale 54,8 km
-
-  103. Destra e segui Via Costa, SP16
per 187 m – generale 55,0 km
-
-  104. Al bivio vai a destra e segui Via Costa, SP16
per 35 m – generale 55,0 km
-
-  105. dritto su Via Costa
per 518 m – generale 55,5 km
-
-  106. leggermente a sinistra su Via Fontana
per 58 m – generale 55,6 km
-
-  107. Destra su Via Zane
per 23 m – generale 55,6 km
-
-  108. leggermente a sinistra e segui Via Zane
per 546 m – generale 56,1 km
-
-  109. Al bivio gira a sinistra e segui Via Zane
per 195 m – generale 56,3 km
-
-  110. Destra e segui Via Zane
per 173 m – generale 56,5 km
-
-  112. dritto su Via Vittoria Aganoor, SP21
per 774 m – generale 57,5 km
-
-  113. Destra e segui Via Vittoria Aganoor, SP21
per 43 m – generale 57,6 km
-
-  114. Sinistra e segui Via Vittoria Aganoor, SP21
per 226 m – generale 57,8 km
-
-  115. Destra e segui Via Vittoria Aganoor, SP21
per 404 m – generale 58,2 km
-
-  116. dritto su Via Covolo, SP21
per 651 m – generale 58,9 km
-
-  117. Destra e segui Via Covolo, SP21
per 25 m – generale 58,9 km
-
-  118. Destra e segui Via Covolo, SP21
per 34 m – generale 58,9 km


-
- ↑ 119. dritto su Via Ponticello, SP21
per 36 m – generale 59,0 km
-
- ↶ 120. Sinistra e segui Via Ponticello, SP21
per 217 m – generale 59,2 km
-
- ↷ 121. Destra su Via Tormene
per 234 m – generale 59,4 km
-
- ↗ 122. Leggermente a destra e segui Via Tormene
per 539 m – generale 60,0 km
-
- ↘ 123. Al bivio gira a sinistra su Via Caranzolo
per 282 m – generale 60,2 km
-
- ↶ 124. Sinistra e segui Via Caranzolo
per 834 m – generale 61,1 km
-
- ↷ 125. Destra e segui Via Caranzolo
per 70 m – generale 61,1 km
-
- ↑ 126. dritto su Sentiero
per 144 m – generale 61,3 km
-
- ↑ 127. dritto su Via Cornoleda
per 191 m – generale 61,5 km
-
- ↶ 128. Sinistra e segui Via Cornoleda
per 587 m – generale 62,1 km
-
- ↗ 129. All'intersezione leggermente a sinistra e segui Via Cornoleda.
per 148 m – generale 62,2 km
-
- ↑ 130. dritto su Via Prossima, SP21
per 36 m – generale 62,3 km
-
- ↗ 131. All'intersezione leggermente a sinistra su Via Bomba, SP21dir.
per 685 m – generale 62,9 km
-
- ↗ 132. All'intersezione Leggermente a destra su Via Argine Bisatto.
per 125 m – generale 63,1 km
-
- ↷ 133. Destra su Via Argine Bisatto
per 509 m – generale 63,6 km
-
- ↘ 134. Al bivio vai a destra e segui Via Argine Bisatto
per 431 m – generale 64,0 km
-
- ↘ 135. Al bivio vai a destra e segui Via Argine Bisatto
per 1,82 km – generale 65,8 km
-
- ↑ 136. dritto su Via Botte
per 197 m – generale 66,0 km
-
- ↶ 137. Sinistra su Via Roma, SP29
per 176 m – generale 66,2 km


-
-  138. All'intersezione dritto su Via Chiesa, SP29.
per 650 m – generale 66,8 km
-
-  139. Al bivio gira a sinistra e segui Via Chiesa, SP29
per 62 m – generale 66,9 km
-
-  140. Al bivio gira a sinistra su Via Fontanon, SP29
per 17 m – generale 66,9 km
-
-  142. Sinistra su Via Fontanon
per 154 m – generale 67,8 km
-
-  143. dritto su Strada
per 33 m – generale 67,8 km
-
-  144. Destra su Via Canaletto
per 626 m – generale 68,5 km
-
-  145. dritto su Via Condotto
per 2,34 km – generale 70,8 km
-
-  146. Destra su Via Frassenella
per 33 m – generale 70,8 km
-
-  147. dritto su Via Castello
per 160 m – generale 71,0 km
-
-  148. Sinistra su Via Canal Vecchio
per 369 m – generale 71,4 km
-
-  149. Destra e segui Via Canal Vecchio
per 1,35 km – generale 72,7 km
-
-  150. dritto su Via Argine Bisatto
per 739 m – generale 73,5 km
-
-  151. Destra su Strada
per 30 m – generale 73,5 km
-
-  152. Sinistra su via Sagrede
per 384 m – generale 73,9 km
-
-  153. Al bivio gira a sinistra su Percorso ciclabile
per 1,32 km – generale 75,2 km
-
-  154. dritto su Strada
per 120 m – generale 75,3 km
-
-  155. dritto su Via Vo' di Sotto
per 286 m – generale 75,6 km
-
-  156. All'intersezione leggermente a sinistra su Via Nina.
per 167 m – generale 75,8 km
-
-  157. Sinistra su Strada
per 48 m – generale 75,8 km


 158. Al bivio gira a sinistra e segui Via San Vito
per 1,21 km – generale 77,0 km


 159. Al bivio vai a destra e segui Via San Vito
per 594 m – generale 77,6 km


 160. Sinistra e segui Via San Vito
per 662 m – generale 78,3 km


 161. dritto su Via Cà Marchesa
per 267 m – generale 78,6 km


 162. Al bivio gira a sinistra su Via Ponti Nuovi
per 1,31 km – generale 79,9 km


 163. dritto su Via Falchi
per 157 m – generale 80,0 km


 164. dritto su Via Priare
per 297 m – generale 80,3 km


 165. Destra su Via Santa Lucia, SP10
per 650 m – generale 81,0 km


 166. dritto su Via Roma, SP10
per 496 m – generale 81,5 km


 167. Curva a gomito a sinistra su Via Val d'Oca
per 459 m – generale 81,9 km


 168. Al bivio vai a destra su Via Palù Massara
per 1,60 km – generale 83,5 km


 169. Destra su Via Rampezzana, SP8
per 196 m – generale 83,7 km


 170. Sinistra su Via Nogaron
per 115 m – generale 83,8 km


 171. dritto su Via Cà Brusà
per 534 m – generale 84,4 km

 172. Sinistra su Via Cagliari
per 1,27 km – generale 85,6 km


















 173. dritto su Via Francesco Crispi
per 479 m – generale 86,1 km

 174. Sinistra su Via Riviera, SP247
per 26 m – generale 86,1 km


















 175. Destra su Via Ponte, SP19
per 741 m – generale 86,9 km

 176. dritto su Via Cà Dolfina, SP19
per 269 m – generale 87,2 km

-
- ↑ 177. All'intersezione dritto su Via Giacomo Matteotti, SP19.
per 99 m – generale 87,3 km
-
- ↘ 178. Al bivio gira a sinistra e segui Via Giacomo Matteotti, SP19
per 848 m – generale 88,1 km
-
- ↑ 179. dritto su Via Giacomo Matteotti
per 513 m – generale 88,6 km
-
- ↘ 180. Al bivio gira a sinistra e segui Via Giacomo Matteotti
per 105 m – generale 88,7 km
-
- ↑ 181. dritto su Via A. Ferretto
per 441 m – generale 89,2 km
-
- ↑ 182. dritto su Via A. Ferretto, SP19
per 99 m – generale 89,3 km
-
- ↑ 183. dritto su Via Quattro Novembre, SP19
per 601 m – generale 89,9 km
-
- ↗ 184. Destra su Piazza Roma, SP19
per 105 m – generale 90,0 km
-
- ↘ 185. Al bivio vai a destra e segui Piazza Roma, SP19
per 36 m – generale 90,0 km
-
- ↶ 186. Sinistra su Strada Provinciale 19 Dorsale dei Berici, SP19
per 2,14 km – generale 92,1 km
-
- ↶ 187. Sinistra su Via Scudeleto Secondo Tronco, SP19
per 109 m – generale 92,3 km
-
- ↑ 188. dritto su Strada Provinciale 19 Dorsale dei Berici, SP19
per 47 m – generale 92,3 km
-
- ↗ 189. Destra e segui Strada Provinciale 19 Dorsale dei Berici, SP19
per 307 m – generale 92,6 km
-
- ↘ 190. Al bivio gira a sinistra e segui Strada Provinciale 19 Dorsale dei Berici, SP19
per 1,00 km – generale 93,6 km
-
- ↘ 191. Al bivio vai a destra su SP107
per 120 m – generale 93,7 km
-
- ↘ 192. Al bivio vai a destra e segui SP107
per 1,05 km – generale 94,8 km
-
- ↘ 193. Al bivio vai a destra e segui SP107
per 54 m – generale 94,8 km
-
- ↵ 194. All'intersezione leggermente a sinistra su Via Palma, SP107.
per 171 m – generale 95,0 km
-
- ↘ 195. Al bivio vai a destra e segui Via Palma, SP107
per 842 m – generale 95,9 km

-
-  196. Al bivio vai a destra e segui Via Palma, SP107
per 364 m – generale 96,2 km
-
-  197. Destra su Via Bonati, SP107
per 800 m – generale 97,0 km
-
-  198. dritto su Via Brazzolaro, SP107
per 528 m – generale 97,6 km
-
-  199. dritto su Via Pontaron, SP107
per 909 m – generale 98,5 km
-
-  200. Al bivio gira a sinistra e segui Via Pontaron, SP107
per 209 m – generale 98,7 km
-
-  201. Destra su Via Trene
per 255 m – generale 98,9 km
-
-  202. Sinistra e segui Via Trene
per 676 m – generale 99,6 km
-
-  203. All'intersezione Leggermente a destra su Strada.
per 85 m – generale 99,7 km
-
-  204. Al bivio gira a sinistra su via Olivari
per 1,17 km – generale 101 km
-
-  205. dritto su Via Monti
per 457 m – generale 101 km
-
-  206. curva a gomito a destra e segui Via Monti
per 358 m – generale 102 km
-
-  207. Sinistra su Via Giuseppe Garibaldi, SP14
per 407 m – generale 102 km
-
-  208. Sinistra su Via Capitello
per 270 m – generale 102 km
-
-  209. Destra e segui Via Capitello
per 311 m – generale 103 km
-
-  210. Destra su Via Montruglio
per 55 m – generale 103 km
-
-  211. Al bivio gira a sinistra e segui Via Montruglio
per 840 m – generale 104 km
-
-  212. Sinistra e segui Via Montruglio
per 744 m – generale 104 km
-
-  213. Sinistra su Via Priare
per 477 m – generale 105 km
-
-  214. Destra e segui Via Priare
per 834 m – generale 106 km

-
- ↑ 215. dritto su percorso sentiero 84 - 85
per 468 m – generale 106 km
-
- ↑ 216. dritto su Via Cà Bassa
per 533 m – generale 107 km
-
- ↗ 217. Destra su Via Marasca
per 100 m – generale 107 km
-
- ↶ 218. Sinistra su Via Chiesa Vecchia, SP107
per 25 m – generale 107 km
-
- ⚓ 219. Al bivio vai a destra su Via Mara
per 288 m – generale 107 km
-
- ↑ 220. dritto su Via Fontana Fozze
per 550 m – generale 108 km
-
- ↗ 221. Leggermente a destra e segui Via Fontana Fozze
per 513 m – generale 108 km
-
- ↗ 222. Destra e segui Via Fontana Fozze
per 57 m – generale 108 km
-
- ↶ 223. Sinistra su Via Giovanni Mazzoni
per 28 m – generale 108 km
-
- ↑ 224. dritto su Pista ciclabile
per 96 m – generale 108 km
-
- ↶ 225. leggermente a sinistra e segui Pista ciclabile
per 292 m – generale 109 km
-
- ↑ 226. dritto su Via Giovanni Mazzoni
per 520 m – generale 109 km
-
- ↑ 227. dritto su Via Giuseppe Mazzoni
per 536 m – generale 110 km
-
- ↗ 228. Destra e segui Via Giuseppe Mazzoni
per 379 m – generale 110 km
-
- ↶ 229. Sinistra su Via Palazzo Bianco
per 419 m – generale 110 km
-
- ↑ 230. dritto su Via Campanonta
per 188 m – generale 111 km
-
- ⚓ 231. Al bivio vai a destra e segui Via Campanonta
per 1,73 km – generale 112 km
-
- ↑ 232. dritto su Via Volto
per 51 m – generale 112 km
-
- ↑ 233. dritto su Piazza G. da Schio
per 270 m – generale 113 km

-
-  234. dritto su Via Bizio
per 267 m – generale 113 km
-
-  235. Sinistra su Via Chiesa Nuova
per 401 m – generale 113 km
-
-  236. All'intersezione Leggermente a destra e segui Via Chiesa Nuova.
per 84 m – generale 113 km
-
-  237. Sinistra su Pista Ciclabile Riviera Berica
per 540 m – generale 114 km
-
-  238. Destra su Via Crosara
per 50 m – generale 114 km
-
-  239. dritto su Via Guglielmo Marconi
per 98 m – generale 114 km
-
-  240. dritto su Via Municipio
per 91 m – generale 114 km
-
-  241. Sinistra su Pista ciclabile
per 250 m – generale 114 km
-
-  242. Destra e segui Sentiero
per 22 m – generale 114 km
-
-  243. Sinistra su Via Secula, SP20
per 363 m – generale 115 km
-
-  244. All'intersezione leggermente a sinistra su Via Settimo.
per 671 m – generale 116 km
-
-  245. Al bivio vai a destra e segui Via Settimo
per 2,53 km – generale 118 km
-
-  247. Destra su Via Roma, SP26
per 1,22 km – generale 119 km
-
-  248. Curva a gomito a sinistra su Via Canale
per 555 m – generale 120 km
-
-  249. dritto su Via Fornaci
per 120 m – generale 120 km
-
-  250. Sinistra e segui Via Fornaci
per 103 m – generale 120 km
-
-  251. Destra e segui Via Fornaci
per 20 m – generale 120 km
-
-  252. dritto su Via Paolo Borsellino, SP135
per 886 m – generale 121 km
-
-  254. dritto su Via Camisana
per 389 m – generale 122 km

↪ 255. Destra su Via Altüre
per 284 m – generale 122 km

↪ 256. Destra e segui Via Altüre
per 283 m – generale 122 km

↗ 257. Al bivio vai a destra e segui Via Altüre
per 474 m – generale 123 km

↙ 258. Al bivio gira a sinistra e segui Via Altüre
per 460 m – generale 123 km

↪ 259. Destra e segui Via Altüre
per 325 m – generale 123 km

↶ 260. Sinistra e segui Via Altüre
per 728 m – generale 124 km

↗ 261. leggermente a sinistra e segui Via Altüre
per 837 m – generale 125 km

↪ 262. Destra su Via Stradone
per 1,76 km – generale 127 km

↑ 263. dritto su Via Andrea Doria, SP26dir
per 289 m – generale 127 km

↪ 264. Destra e segui Via Andrea Doria, SP26dir
per 86 m – generale 127 km

↑ 265. dritto su Via Andrea Palladio
per 1,43 km – generale 129 km

↑ 266. dritto su Via Chiesa Rampazzo
per 545 m – generale 129 km

↪ 267. Destra su Strada secondaria
per 27 m – generale 129 km