




km	km parz	strada		INDICAZIONI
0,0				PARTENZA Piazza Paterno' Castello Villasmundo
0,0			↑ →	Girare a Sx e subito a Dx su via Savonarola e subito dopo a dx via V. Emanu.
5,3	5,3	sp95	↑	Prosegui DRITTO su SP 95 dir. Carlentini
8,4	3,1	sp95	↑	Prosegui DRITTO su SP 95 dir. Pedagaggi
10,8	2,4	sp32	→	SVOLTA a DX su SP 32 dir. Pedagaggi
20,6	9,8	sp32	↑	Ingresso <b>PEDAGAGGI</b> – prosegui su SP 32 (via p. Emanuele)
21,8	1,2	sp32	↑	Prosegui DRITTO su SP 32 dir. Buccheri
	<b>NELLA PIAZZA DI PEDAGAGGI C'è UNA FONTANELLA , PER POTERSI RIFORNIRE DI ACQUA</b>			
23,8	2,0	sp5	←	SVOLTA a SX su SP 5 dir. Buccheri e prosegui su SP 5 per 12 km
	<b>NELLA SALITA DI BUCCHERI C'è LA FONTANA DEL SCHIFITTO , PER POTERSI RIFORNIRE DI ACQUA</b>			
35,8	12,0		←	ingresso <b>BUCCHERI</b> svolta a SX su via Sabauda
36,1	0,3		→	SVOLTA a DX Via Matteotti dir. Caltagirone
36,5	0,4	CONTROLLO	↑	<b>BUCCHERI BAR DA GIOVANNA</b> <b>piazza UMBERTO I</b>
<b>Apertura controllo ore 16:20 del 27/04/2024 --- Chiusura ore 18:25 del 27/04/2024</b>				
36,5	0,0			Uscire da Buccheri su Via Umberto seguendo le indicazioni per Caltagirone
37,1	1,0	SS124	↑	Proseguì in dir. Caltagirone su SS 124
41,1	4,0	SS124	↑	Imbocco SS 124 prosegui dir. Vizzini per 8,5 km
49,6	8,5	SS124	←	ingresso <b>VIZZINI</b> SVOLTA a SX dir. Caltagirone – Grammichele
50,8	1,2	SS124	→	SVOLTA a DX dir. Caltagirone – Grammichele su SS 124 per 5 km
55,8	5,0	SS124	←	Dopo il passaggio a livello SVOLTA a SX
55,8	0,0			dir. Caltagirone – Grammichele su SS 124
	<b>QUALCHE KM PRIMA DI GRAMMICHELE C'è UNA FONTANA</b>			
65,4	9,6	SS124	↑	ingresso <b>GRAMMICHELE</b> –dopo il pass. a livello tieni la SX – SS124
66,5	1,1	SS124	←	al semaforo SVOLTA a SX dir Caltagirone – SS124 - (via Crispi)
66,5	0,0			esci da GRAMMICHELE seguendo le indicazioni per CALTAGIRONE
81,0	14,5	SS124	←	ingresso <b>CALTAGIRONE</b> al secondo semaforo girare a Sx e Sx per Via Pentolai
81,3	0,3	Via Pentolai	→	Svolta a DX su Via Roma e percorri per circa 1 Km
82,3	1,0	Via Roma	←	Svolta a SX Via Principe Amedeo
82,4	0,1	CONTROLLO	↑	<b>CALTAGIRONE BAR ESCALIER</b> <b>SCALA SANTA MARIA DEL MONTE</b>
<b>Apertura controllo ore 18:00 del 27/04/2024 --- Chiusura ore 21:30 del 27/04/2024</b>				

## 8^ Randonnée Sicilia SUD EST

km tot	km parz	strada		INDICAZIONI
82,4	0,0		→	Torna indietro e gira subito a Dx su piazza del Municipio
82,4	0,0	C.so V.Ema	↑	Proseguire dritto su C.so Vittorio Emanuele e Via Duca degli Abruzzi
83,0	0,6	Duca Abruz	←→	Svolta a Sx su via S. Filippo Neri e subito a Dx su S.S. 124
94,0	11,0	SS124	↑	ingresso <b>SAN MICHELE DI GANZARIA</b> - Proseguì su SS124
94,0	0,0	SS124	↑	Proseguì su SS124 (via Nazionale – via IV novembre)
98,9	4,9	SS124	→	SVOLTA a DX dir. Piazza Armerina -Enna SS117bis
100,0	1,1	SS117bis	→	SVOLTA a DX dir. Mirabella Imbaccari SP 65
107,0	7,0	SP65	→	Al bivio svolta a Dx direzione Mirabella I e prosegui sempre dritto
108,5	1,5	SP37i-16	⊘	Alla rotoda prosegui dritto su via Roma
108,6	0,1	Via Roma	Controllo	<b>MIRABELLA IMBACCARI BAR AL CANALE</b> <b>Via Roma n° 122</b>
<b>Apertura controllo ore 18:50 del 27/04/2024 --- Chiusura ore 23:15 del 27/04/2024</b>				
108,6	0,0	Via Roma	←	Torna indietro e riprendi SP37I dir. Piazza Armerina
120,0	11,4	SP16	⊘	ingresso <b>PIAZZA ARMERINA</b> – alla rotonda prendi la 1° uscita
121,0	1,0	SP16	↑	<b>PIAZZA ARMERINA hotel villa romana</b>
			Controllo	<b>piazza A. DE GASPERI</b>
<b>Apertura controllo ore 19:20 del 27/04/2024 --- Chiusura ore 00:05 del 28/04/2024</b>				
121,1			↑	hotel villa romana segui dir. Caltanissetta
121,3	0,2	SP15	↑	(via Matteotti) - (via Scarpello) – SP 15 proseguire dir. Caltanissetta
129,5	8,2	SP15	↑	All'incrocio Proseguire dritto dir. Barrafranca-Caltanissetta S.P.15
140,2	10,7	SP15	⊘	Alla Rot. Proseguire dritto
141,3	1,1	SP15	⊘	All'inc. svoltare a Sx Dir. Mazzarino e proseguire su via Generale Cannada
142,9	1,6	CORSO GARIBALDI	Controllo	<b>BARRAFRANCA Gazebo A.S.D. Fratres Barrafranca Bike</b> <b>CORSO GARIBALDI angolo via G.Matteotti</b>
<b>Apertura controllo ore 20:05 del 27/04/2024 --- Chiusura ore 01:30 del 28/04/2024</b>				
142,9	0,0	Corso Garibaldi	←	Svolta a Sx Via G. Matteotti
143,0	0,1	G. Matteotti	→	Svolta a Dx Via Monte Nero e proseguire per dritto per 13 Km dir. Mazzarino
156.1	13.1	Via Caltanissetta	→	Svolta a Dx su C.so Vitt. Emanuele Viale della Repubblica
156.5	0.4	V.le della Repub.	←	Svolta a Sx su Via Galileo Galilei e prosequ dritto
156.9	0.4	Via Galileo Galilei		Allo Stop svolta a Dx Viale della Resistenza

km tot	km parz	strada		INDICAZIONI
156,9	0,0	SS191	↑	Proseguì in dir. Butera – Gela su SS 191
163,0	6,1	SS190	↘	Alla ROTONDA prendi la 2° uscita dir. Butera – Gela SS 190
163,0	0,0	SS190	↑	proseguì su SS 190 per 20 km
183,0	20,0	SS117bis	→	al bivio svolta a DX dir. Gela SS117 bis per 8 km
186,0	3,0	SS117bis	↘	<b>GELA</b> alla ROTONDA 2° uscita segui le indicazioni per ragusacomiso (gela)
191,0	5,0	SS117bis	↘	<b>GELA</b> alla ROTONDA 2° uscita segui le indicazioni per ragusaagrigento
192,6	1,6	SS117bis	↘	<b>GELA</b> Alla ROTONDA prendi la prima uscita dir. CENTRO
192,8	0,2		↑	<b>GELA A 300 mt BAR DI STEFANO</b> <b>Via Venezia 40 aperto H 24</b>
<b>Apertura controllo ore 21:55 del 27/04/2024 --- Chiusura ore 04:50 del 28/04/2024</b>				
192,8	0,0	SS115	↑	<b>GELA</b> riprendere la SS115 dir. RAGUSA - biviere di gela per 5 km
197,8	5,0	SP51	→	svolta a DX dir. SCOGLITTI su SP 51
205,5	7,7	SP31	↘	alla rotonda prosegui per SCOGLITTI su SP31
209,0	3,5	SP31	↘	alla rotonda prosegui dritto per SCOGLITTI su SP31
220,0	11,0	SP31	↑	ingresso SCOGLITTI prosegui dritto su SP 102
222,5	2,5	SP102	←	Svolta a sx via padelle e pellegrina e poi a dx su SP 105 e proseguire dritto
231,0	8,5	SR25	→	svolta a DX dir. PUNTA SECCA su SR25
233,5	2,5	SR26	↘	alla rotonda 2 uscita dir PUNTA SECCA
236,4	2,9	SP88	→	svolta a DX dir. PUNTA SECCA su SP88
237,4	1,0	SP88	↑	Casa di Montalbano
237,6	0,2	SP88	↑	proseguì dritto su SP 88 dir. MARINA DI RAGUSA
240,6	3,0	SP63	↘	Alla rotonda 2 uscita direz. Marina di Ragusa pista ciclabile ing. Marina di Ragusa
249,4	8,8	SP89	→	SVOLTA a DX dir. DONNALUCATA (MARE) su SP89
252,8	3,4	SP64	→	DONNALUCATA svolta a DX dir. POZZALLO su SP64
255,7	3,9	SP64	↑	proseguì dir. SAMPIERI SP64-SP65
263,6	7,9	SP65	↑	SAMPIERI prosegui dir POZZALLO SP66 per 10 km
273,6	10,0	SP66	→	uscita POZZALLO CENTRO portarsi sul lungomare e seguire SP67 per 17 km
290,6	17,0	SP67	→	svolta a DX dir PACHINO
298,3	7,7	SP44	→	allo STOP svolta a DX dir PACHINO su SP22
301,0	2,7	SP22	→	All ingresso di PACHINO subito a DX dir PORTOPALO su SP6
306,1	5,1	SP6	↘	alla rotonda prendi la 3° uscita dir PORTOPALO CENTRO SP8
310,0	3,9	SP8	↑	<b>PORTOPALO – BAR CANDIANO (CONTROLLO)</b> <b>Via Maucini 46</b>
<b>Apertura controllo ore 02:05 del 28/04/2024 --- Chiusura ore 12:40 del 28/04/2024</b>				

## 8^ Randonnée Sicilia SUD EST

km tot	km parz	strada		INDICAZIONI
310.0				PORTOPALO – BAR CANDIANO ViaMaucini
310.0	0,0	P.palo	↑	Proseguire DRITTO seguendo le indicazioni per MARZAMEMI
310,5	0,5	SP84	←	Svoltare a sx via Tonnara
310,8	0,3	SP 84	←	Svoltare a SX SP84 Marzamemi Portopalo
316,8	6,0	SP 84	←	Svolta a Sx e prosegui fino alla rotonda
317,2	0,4	Marza	↔	Svolta a Dx Viale Sebastiano Fortuna e infondo a Sx su Via Marzamemi e proseguire
317,9	0,5	Marza	↔	Svolta a Sx e proseguire per 1,1 Km
319,0	1,1		←	Svolta a Sx e prosegui fino alla SP119
322,5	3,5	SP 19	→	all incrocio con SP 19 svoltare a DX dir. SIRACUSA per 12 Km
334,1	12,0	SP 19	↔	Alla Rot. Svolta a DX e prosegui direz. Lidi di Noto SP59
335,8	1,8	SP 19	↔	Alla 2^ Rot seguire la DX Lidi di Noto
338,0	2,2	Lidi Noto	↑	Prosegui per 3,0 km fino alla Rotonda
341,0	3,0	SP59	↔	Alla rot. Svolta a Dx e prosegui sempre dritto per 4,1 Km fino ad Avola
344,9	3,9	Avola	→	all ingresso di AVOLA svolta a Dx e seguire via Miramare e via Aldo Moro
345,5	0,6	Avola	←	Gira a Sx Via Aldo Moro e seguire tutto il lungomare (Via S. Pertini)
348,5	3,0	Avola	↔	Alla Rot. Svolta a Dx e proseguire direzione SIRACUSA su SS 115
353,0	4,5	SS115	↔↑	Alla Rot. proseguire direzione SIRACUSA su SS 115
355,2	2,2	Cassibile	↑	All'incrocio proseguire dritto direzione SIRACUSA su SS 115
356,2	1,0	Cassibile	↑	attraversare CASSIBILE e proseguire dir SIRACUSA su SS115
365,0	8,8	SS115	↔	Alla Rot. proseguire direzione SIRACUSA su SS 115
366,4	1,4	Siracusa	↔	Alla rot. Proseguire per Siracusa su Via Elorina
368,6	1,2	Siracusa	←	Girare a sx per via Mario Gaetano Columba e alla rot. Mantenere la DX
369,5	0,9	Siracusa	↔	Alla 1^ rot seguire dritto e alla 2^ Rot. Svoltare a Dx su Viale Paolo Orsi
370,6	1,1	Siracusa	↔	Alla 1^ rot seguire dritto e alla 2^ Rot. Svoltare a Sx su Corso Gelone
371,0	0,4	Siracusa	↑	seguire le indicazioni per SP SIRACUSA PRIOLO
371,9	0,9	Siracusa	←	seguire le indicazioni per SP SIRACUSA PRIOLO
372,1	0,2	Siracusa	←↔	Alla rotonda girare a SX Via Necropoli Grotticelle Hotel Panorama
				<b>SIRACUSA – BAR Hotel Panorama</b>
				<b>Via Necropoli Grotticelle N° 33</b>

## 8^ Randonnée Sicilia SUD EST

km tot	km parz	strada		INDICAZIONI
372,0		Siracusa		SIRACUSA – BAR Hotel Panorama
372,1	0,1	Siracusa	↻↑	Tornare indietro alla rotonda e proseguire dritto viale Scala Greca fino alla fine
374,6	2,5	Exss114	↻↑	Proseguire su EX SS 114 direzione PRIOLO
383,6	9,0	Exss114	↻	alla rotonda di PRIOLO tenere la DX dir. CATANIA AUGUSTA
384,2	0,6	Exss114	↻↑	Alla Rot. proseguire sempre dritto su EX SS 114 direzione CATANIA AUGUSTA
391,5	5,5	Exss114	↑	<b>ATTENZIONE RESTRINGIMENTO DI CARREGGIATA</b> <b>Dopo il restringimento di carreggiata proseguire sempre dritto per 2,5 km</b>
394,0	2,5	Siracusa	→	Svoltare a Dx direz. Punta Cugno e subito dopo Svoltare a SX
394,5	0,5	Siracusa	←	Svoltare a Sx e proseguire la strada e superato il ponte al bivio girare a Sx
395,0	0,5	exSS114	←	Svoltare a Sx e seguire la strada SP marcellino Brucoli
398,0	3,0	exSS114	↻	Alla rot. Seguire sempre dir. Villasmundo
398,1	0,1	exSS114	↑	Lasciata la rot. Seguire sempre dir. Villasmundo per 8 Km
406,5	8,4	exSS114	→	Svoltare a Dx su via Adige
406,6	0,1		→	Svoltare a Dx Piazza Paterno' Castello
406,6	0,0		→	ARRIVO
<b>Villasmundo – P.zza Paterno' Castello</b>				
<b>A R R I V O</b>				

**Apertura controllo ore 05:30 del 28/04/2024 --- Chiusura ore 19:00 del 28/04/2024**

**Emer.ze 118 INFO. NAZARENO 3913798468- SALVATORE -392 5600397-GIUSEPPE 3382704822**

**Comunicare eventuale ritiro via SMS indicando nome e cognome al 3913798468**