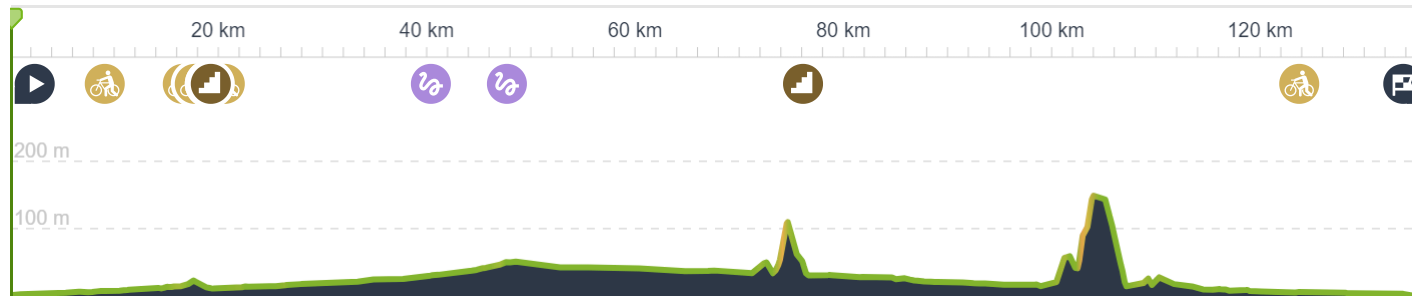
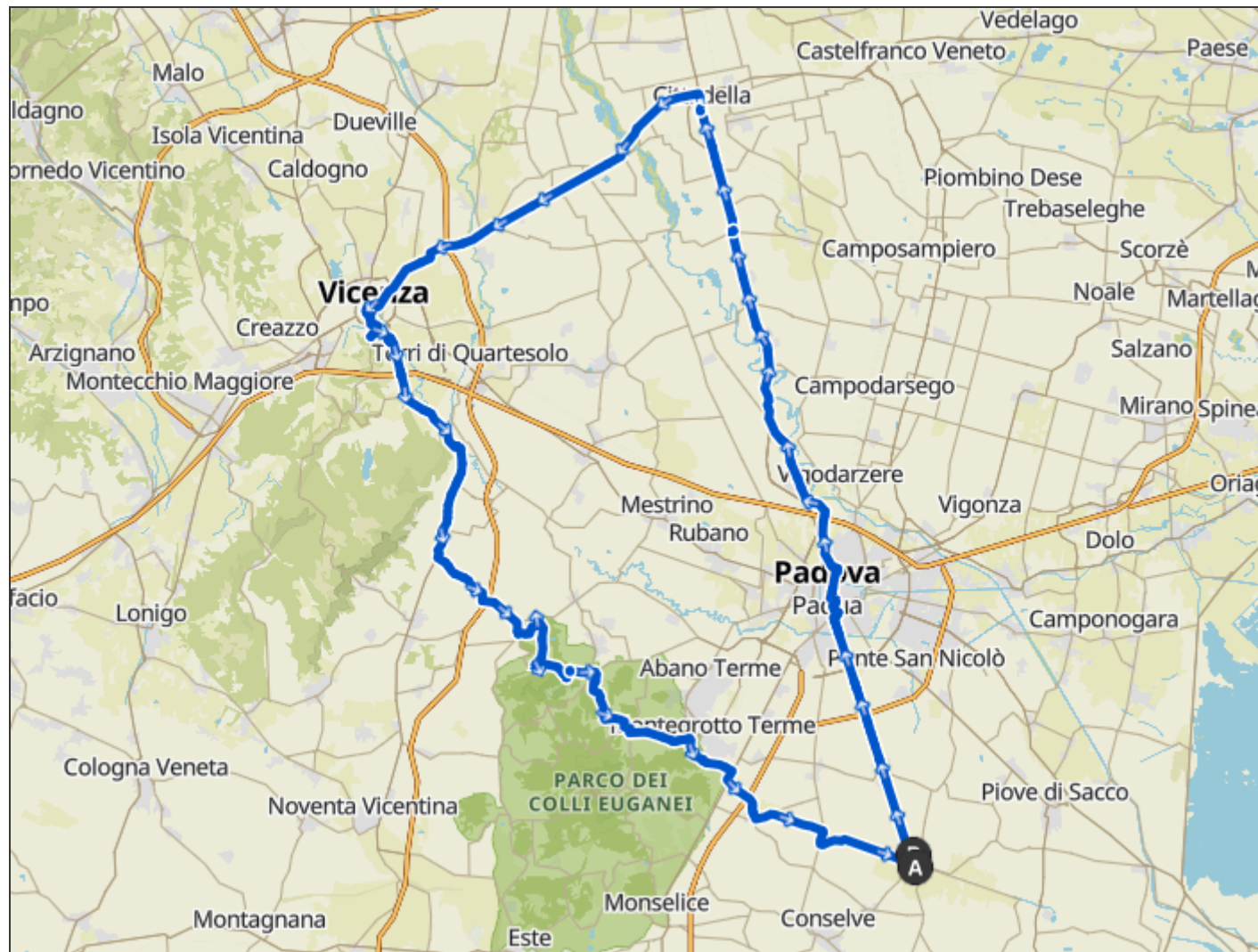


Città Murate Corto

🕒 08:02 ↔ 136 km ⌀ 16,9 km/h ↗ 430 m ↘ 430 m





↑ 1. Sulla strada di accesso vai verso nord-ovest
per 156 m – generale 156 m

↗ 2. Destra su Via Risorgimento
per 179 m – generale 336 m

↑ 3. All'intersezione dritto su Via Roma.
per 79 m – generale 415 m

↶ 4. All'intersezione Sinistra e segui Via Roma.
per 61 m – generale 476 m

↑ 5. dritto su Piazza Accademia
per 27 m – generale 504 m

↑ 6. dritto su Via Padova
per 322 m – generale 826 m

↑ 8. dritto su Pista ciclabile
per 317 m – generale 1,59 km

↑ 9. dritto su Via Padova, SP3
per 667 m – generale 2,26 km

↑ 10. dritto su SP3
per 3,19 km – generale 5,45 km

↑ 12. dritto su Via Umberto I, SP3
per 1,19 km – generale 6,71 km

↑ 13. dritto su Via Cavour, SP3
per 121 m – generale 6,83 km

↑ 14. All'intersezione Leggermente a destra e segui Via Gruato.
per 59 m – generale 6,89 km

↙ 15. All'intersezione Curva a gomito a sinistra su Pista ciclabile.
per 454 m – generale 7,34 km

↑ 16. dritto su Via Cavour, SP3
per 136 m – generale 7,48 km

↘ 17. All'intersezione Destra e segui Via Cavour, SP3.
per 104 m – generale 7,59 km

↑ 18. All'intersezione Leggermente a destra su Via Risorgimento, SP3.
per 1,16 km – generale 8,74 km

↑ 19. All'intersezione Leggermente a destra su Pista ciclabile.
per 323 m – generale 9,06 km

↙ 20. Sinistra e segui Sentiero
per 1,21 km – generale 10,3 km

↻ 21. Girati su Via Pozzoveggiani
per 17 m – generale 10,3 km

↙ 24. Sinistra su Via Fra' Domenico Cavalca
per 28 m – generale 11,4 km

↘ 25. Destra su Percorso ciclabile
per 1,72 km – generale 13,2 km

↑ 26. dritto e segui Percorso ciclabile
per 781 m – generale 14,0 km

↗ 27. Al bivio vai a destra e segui Percorso ciclabile
per 214 m – generale 14,2 km

-
- ↑ 28. dritto su Via Pietro Bembo
per 40 m – generale 14,2 km
-
- ↑ 29. dritto su Percorso ciclabile
per 77 m – generale 14,3 km
-
- ↑ 30. dritto su Via Fabrici Girolamo D'Acquapendente
per 275 m – generale 14,6 km
-
- ↑ 31. dritto su Pista ciclabile
per 78 m – generale 14,6 km
-
- ↑ 32. All'intersezione dritto su Via Fabrici Girolamo D'Acquapendente.
per 550 m – generale 15,2 km
-
- ↑ 34. dritto su Pista ciclabile
per 82 m – generale 15,3 km
-
- ↗ 35. Destra e segui Pista ciclabile
per 26 m – generale 15,3 km
-
- Y 36. Al bivio gira a sinistra e segui Pista ciclabile
per 97 m – generale 15,4 km
-
- ↑ 37. dritto su Via Michele Sanmicheli
per 257 m – generale 15,7 km
-
- ↗ 38. Destra su Percorso ciclabile
per 53 m – generale 15,7 km
-
- ↑ 39. All'intersezione dritto su Pista ciclabile.
per 138 m – generale 15,9 km
-
- ↗ 40. Destra su Via Cavazzana
per 82 m – generale 16,0 km

↗ 41. All'intersezione Leggermente a destra su Prato della Valle.
per 343 m – generale 16,3 km

↘ 42. All'intersezione curva a gomito a destra su Sentiero.
per 155 m – generale 16,5 km

↑ 43. dritto su Via Beato Luca Belludi
per 83 m – generale 16,5 km

↑ 44. dritto su Sentiero
per 30 m – generale 16,6 km

↶ 45. Sinistra su Piazza del Santo
per 31 m – generale 16,6 km

↗ 46. All'intersezione Leggermente a destra su Piazza del Santo.
per 81 m – generale 16,7 km

↙ 47. Al bivio gira a sinistra su Via del Santo
per 172 m – generale 16,9 km

↶ 48. Sinistra su Via Rudena
per 74 m – generale 16,9 km

↘ 49. Destra su Via Santa Chiara
per 166 m – generale 17,1 km

↙ 50. All'intersezione leggermente a sinistra su Riviera Tito Livio.
per 87 m – generale 17,2 km

↘ 51. All'intersezione Destra su Via Roma.
per 383 m – generale 17,6 km

↑ 52. dritto su Via otto Febbraio
per 176 m – generale 17,7 km

-
- ↑ 53. dritto su Piazza Cavour
per 49 m – generale 17,8 km
-
- ↑ 54. dritto su Via Cavour
per 66 m – generale 17,9 km
-
- ↑ 55. dritto su Piazza Giuseppe Garibaldi
per 33 m – generale 17,9 km
-
- ↑ 56. All'intersezione dritto su Corso Giuseppe Garibaldi.
per 520 m – generale 18,4 km
-
- ↑ 57. dritto su Corso del Popolo
per 331 m – generale 18,7 km
-
- ↗ 58. Destra su Piazzale della Stazione
per 89 m – generale 18,8 km
-
- ↖ 59. Sinistra su Sentiero
per 38 m – generale 18,9 km
-
- ↖ 60. Sinistra su Piazzale della Stazione
per 53 m – generale 18,9 km
-
- ↗ 61. Destra e segui Piazzale della Stazione
per 27 m – generale 19,0 km
-
- ↗ 62. Leggermente a destra su Sentiero
per 32 m – generale 19,0 km
-
- ↗ 63. Destra e segui Sentiero
per 18 m – generale 19,0 km
-
- ↗ 64. Leggermente a destra e segui Sentiero
per 41 m – generale 19,0 km



65. Sinistra e segui Sentiero

per 219 m – generale 19,3 km



66. dritto su Via Jacopo Avanzo

per 142 m – generale 19,4 km



68. All'intersezione Leggermente a destra su Via Annibale da Bassano.

per 99 m – generale 19,5 km



69. dritto su Pista ciclabile

per 61 m – generale 19,6 km



70. All'intersezione Girati su Via Enrico Toti.

per 37 m – generale 19,6 km



71. Curva a gomito a sinistra su Pista ciclabile

per 741 m – generale 20,4 km



72. Sinistra e segui Pista ciclabile

per 42 m – generale 20,4 km



73. Destra e segui Pista ciclabile

per 641 m – generale 21,1 km



74. Destra e segui Pista ciclabile

per 19 m – generale 21,1 km



75. Sinistra e segui Pista ciclabile

per 93 m – generale 21,2 km



76. Al bivio vai a destra su Via Sacro Cuore

per 1,34 km – generale 22,5 km



77. dritto su Via Altichiero

per 426 m – generale 22,9 km

↗ 78. All'intersezione Leggermente a destra e segui Via Altichiero.
per 736 m – generale 23,7 km

↘ 79. Al bivio vai a destra e segui Via Altichiero
per 496 m – generale 24,2 km

↙ 81. Al bivio gira a sinistra e segui Via Po, SP47
per 242 m – generale 24,7 km

↑ 82. dritto su Via del Santo, SP47
per 190 m – generale 24,9 km

↘ 83. Destra su Strada
per 664 m – generale 25,6 km

↑ 84. dritto su Via del Santo
per 25 m – generale 25,6 km

↑ 86. All'intersezione dritto su Via del Santo.
per 503 m – generale 26,4 km

↑ 87. dritto su Via del Santo, SP47
per 223 m – generale 26,6 km

↗ 88. All'intersezione Leggermente a destra e segui Via del Santo, SP47.
per 351 m – generale 27,0 km

↘ 91. Al bivio vai a destra e segui Via Monte Grappa, SP47
per 278 m – generale 28,1 km

↘ 92. Destra su Via Monte Grappa
per 41 m – generale 28,2 km

↙ 93. Al bivio gira a sinistra e segui Via Monte Grappa
per 273 m – generale 28,5 km

-
- ↑ 94. All'intersezione dritto su Percorso ciclabile.
per 1,15 km – generale 29,6 km
-
- ↑ 95. dritto su Via dei Savonarola
per 1,06 km – generale 30,7 km
-
- ↘ 96. Al bivio gira a sinistra e segui Via dei Savonarola
per 585 m – generale 31,3 km
-
- ↑ 97. dritto su Percorso ciclabile
per 66 m – generale 31,3 km
-
- ↑ 98. dritto su Via Padova Bassano, SP47
per 1,10 km – generale 32,4 km
-
- ↑ 99. dritto su Via Valsugana, SP47
per 1,15 km – generale 33,6 km
-
- ↘ 101. Al bivio vai a destra e segui Via Valsugana, SP47
per 438 m – generale 34,2 km
-
- ↘ 102. Al bivio gira a sinistra e segui Via Valsugana, SP47
per 96 m – generale 34,3 km
-
- ↘ 103. Al bivio vai a destra e segui Via Valsugana, SP47
per 1,34 km – generale 35,6 km
-
- ↑ 104. dritto su Via Provinciale, SP47
per 514 m – generale 36,2 km
-
- ↘ 105. Al bivio gira a sinistra e segui Via Provinciale, SP47
per 18 m – generale 36,2 km
-
- ↘ 106. Al bivio vai a destra e segui Via Provinciale, SP47
per 1,17 km – generale 37,3 km

-
- ↑ 107. dritto su Via Valsugana, SP47
per 3,00 km – generale 40,4 km
-
- ↑ 108. dritto su segmento fuori rete
per 201 m – generale 40,6 km
-
- ↑ 109. dritto su Via Valsugana, SP47
per 1,23 km – generale 41,8 km
-
- Y 110. Al bivio gira a sinistra e segui Via Valsugana, SP47
per 635 m – generale 42,4 km
-
- Y 111. Al bivio gira a sinistra e segui Via Valsugana, SP47
per 228 m – generale 42,6 km
-
- ↑ 112. dritto su Via Bolzonella, SP47
per 1,15 km – generale 43,8 km
-
- ↑ 114. dritto su Via Facca, SP47
per 931 m – generale 44,8 km
-
- Y 115. Al bivio vai a destra su Via San Donato
per 912 m – generale 45,7 km
-
- ↑ 116. dritto su Pista ciclabile
per 517 m – generale 46,2 km
-
- ↑ 117. All'intersezione dritto su Via Muri Bianchi.
per 118 m – generale 46,4 km
-
- ↑ 118. dritto su Via Borgo Padova
per 620 m – generale 47,0 km
-
- ↑ 120. dritto su Strada
per 62 m – generale 47,2 km

-
- ↑ 121. dritto su Via Giuseppe Garibaldi
per 258 m – generale 47,5 km
-
- ↶ 122. Sinistra su Via Indipendenza
per 93 m – generale 47,6 km
-
- ↷ 123. Destra su segmento fuori rete
per 418 m – generale 48,0 km
-
- ↑ 124. All'intersezione dritto su Singletrack (S0).
per 149 m – generale 48,2 km
-
- ↷ 125. All'intersezione Destra su Via Borgo Bassano.
per 147 m – generale 48,3 km
-
- ↑ 127. dritto su Via Borgo Bassano
per 312 m – generale 48,7 km
-
- ↑ 128. All'intersezione dritto su Singletrack (S0).
per 62 m – generale 48,7 km
-
- ↗ 129. Al bivio vai a destra e segui Singletrack (S0)
per 20 m – generale 48,7 km
-
- ↶ 130. Sinistra e segui Strada statale
per 294 m – generale 49,0 km
-
- ↗ 131. Al bivio vai a destra su SS53
per 3,79 km – generale 52,8 km
-
- ↶ 132. Al bivio gira a sinistra e segui SS53
per 40 m – generale 52,9 km
-
- ↗ 133. Al bivio vai a destra e segui SS53
per 321 m – generale 53,2 km

-
- ↑ 134. dritto su Via Angelo Velo, SS53
per 1,36 km – generale 54,5 km
-
- ↗ 135. Al bivio vai a destra su Via Provinciale, SS53
per 1,35 km – generale 55,9 km
-
- ↑ 136. dritto su Via Postumia, SS53
per 1,14 km – generale 57,0 km
-
- ↙ 137. Al bivio gira a sinistra e segui Via Postumia, SS53
per 1,48 km – generale 58,5 km
-
- ↑ 138. dritto su Via Guglielmo Marconi, SS53
per 509 m – generale 59,0 km
-
- ↙ 139. Al bivio gira a sinistra e segui Via Guglielmo Marconi, SS53
per 860 m – generale 59,9 km
-
- ↑ 140. dritto su Via Dante Alighieri, SS53
per 2,00 km – generale 61,9 km
-
- ↑ 141. dritto su Via Postumia, SS53
per 70 m – generale 62,0 km
-
- ↑ 142. dritto su Via Gorizia, SS53
per 739 m – generale 62,7 km
-
- ↙ 143. Al bivio gira a sinistra e segui Via Gorizia, SS53
per 183 m – generale 62,9 km
-
- ↗ 144. Al bivio vai a destra e segui Via Gorizia, SS53
per 878 m – generale 63,8 km
-
- ↑ 145. dritto su Via Ponte, SS53
per 296 m – generale 64,1 km

-
- Y 146. Al bivio gira a sinistra e segui Via Ponte, SS53
per 26 m – generale 64,1 km
-
- Y 147. Al bivio vai a destra e segui Via Ponte, SS53
per 111 m – generale 64,2 km
-
- ↑ 148. dritto su Via Strada 53, SS53
per 680 m – generale 64,9 km
-
- Y 149. Al bivio gira a sinistra su SS53
per 387 m – generale 65,3 km
-
- Y 150. Al bivio vai a destra e segui SS53
per 745 m – generale 66,0 km
-
- ↑ 151. dritto su Raccordo Valdastico, SS53
per 1,03 km – generale 67,0 km
-
- ↑ 153. dritto su Pista ciclabile
per 346 m – generale 68,1 km
-
- ↑ 154. dritto su Viale Anconetta
per 872 m – generale 69,0 km
-
- ↑ 155. dritto su Viale Trieste
per 427 m – generale 69,4 km
-
- ↗ 157. All'intersezione Leggermente a destra su Viale Trieste.
per 98 m – generale 69,9 km
-
- ↑ 158. dritto su Viale Trieste
per 649 m – generale 70,6 km
-
- ↑ 159. dritto su Borgo Scroffa
per 289 m – generale 70,9 km

-
-  161. Al bivio vai a destra su Via Quattro Novembre
per 322 m – generale 71,2 km
-
-  163. dritto su Ponte degli Angeli
per 26 m – generale 71,3 km
-
-  164. All'intersezione Leggermente a destra su Largo Wolfgango Goethe.
per 57 m – generale 71,4 km
-
-  165. All'intersezione dritto su Contra' Vittorio Veneto.
per 391 m – generale 71,7 km
-
-  166. Sinistra su Contra' Pusterla
per 32 m – generale 71,8 km
-
-  167. Destra su Contra' Pedemuro San Biagio
per 213 m – generale 72,0 km
-
-  168. Sinistra su Contra' Cornoleo
per 153 m – generale 72,1 km
-
-  169. dritto su Piazza San Lorenzo
per 56 m – generale 72,2 km
-
-  170. Sinistra su Via Pasquale Cordenons
per 85 m – generale 72,3 km
-
-  171. dritto su Stradella San Marcello
per 90 m – generale 72,4 km
-
-  172. Sinistra su Corso Andrea Palladio
per 135 m – generale 72,5 km
-
-  173. All'intersezione Destra su Contra' Camillo Benso Cavour.
per 118 m – generale 72,6 km

-
- ↑ 174. dritto su Piazza dei Signori
per 58 m – generale 72,7 km
-
- ↗ 175. Destra su Contra' Muschiera
per 74 m – generale 72,8 km
-
- ↙ 176. All'intersezione leggermente a sinistra su Stradella Tre Scalini.
per 65 m – generale 72,8 km
-
- ↑ 177. dritto su Contra' Oratorio dei Proti
per 99 m – generale 72,9 km
-
- ↗ 178. Al bivio vai a destra su Contra' Pasini
per 27 m – generale 72,9 km
-
- ↑ 179. dritto su Contra' della Fascina
per 39 m – generale 73,0 km
-
- ↙ 180. Sinistra su Contra' delle Grazie
per 30 m – generale 73,0 km
-
- ↙ 181. Sinistra e segui Contra' delle Grazie
per 71 m – generale 73,1 km
-
- ↗ 182. All'intersezione Destra su Viale Eretenio.
per 289 m – generale 73,4 km
-
- ↙ 183. Al bivio gira a sinistra su Viale Venezia
per 77 m – generale 73,4 km
-
- ↑ 184. All'intersezione dritto su Viale Risorgimento Nazionale.
per 320 m – generale 73,8 km
-
- ↗ 185. Destra su Via Giovanni Boccaccio
per 60 m – generale 73,8 km



186. Sinistra su Viale Dante Alighieri, SP19

per 417 m – generale 74,2 km



187. leggermente a sinistra e segui Viale Dante Alighieri, SP19

per 54 m – generale 74,3 km



188. All'intersezione Leggermente a destra su Viale Dieci Giugno.

per 360 m – generale 74,7 km



189. Girati e segui Viale Dieci Giugno

per 326 m – generale 75,0 km



190. All'intersezione Leggermente a destra su Viale Massimo d'Azeglio.

per 226 m – generale 75,2 km



191. Al bivio vai a destra su Via San Bastiano

per 496 m – generale 75,7 km



192. dritto su Via dei Nani

per 484 m – generale 76,2 km



193. Sinistra su Via della Rotonda

per 214 m – generale 76,4 km



194. Al bivio vai a destra e segui Via della Rotonda

per 20 m – generale 76,4 km



195. curva a gomito a destra su Viale Riviera Berica

per 64 m – generale 76,5 km



196. dritto su Pista Ciclabile Renato Casarotto

per 2,14 km – generale 78,6 km



197. Girati e segui Pista Ciclabile Renato Casarotto

per 233 m – generale 78,9 km



198. Girati e segui Pista Ciclabile Renato Casarotto

per 2,90 km – generale 81,8 km



199. Sinistra su Viale Riviera Berica

per 58 m – generale 81,8 km



200. Sinistra su Strada Ponti di Debba

per 15 m – generale 81,9 km



201. Destra su Pista Ciclabile Casarotto Renato

per 2,03 km – generale 83,9 km



202. dritto su Pista Ciclabile Riviera Berica

per 274 m – generale 84,2 km



203. Al bivio gira a sinistra e segui Pista Ciclabile Riviera Berica

per 359 m – generale 84,5 km



204. Curva a gomito a sinistra su Via Tombolea

per 117 m – generale 84,6 km



205. Destra su Via Roma, SP247var

per 204 m – generale 84,8 km



206. Sinistra su Via Municipio

per 85 m – generale 84,9 km



207. All'intersezione Leggermente a destra su SP247.

per 63 m – generale 85,0 km



208. dritto su SP247

per 325 m – generale 85,3 km



209. dritto su Via Ponte di Costozza, SP247

per 1,73 km – generale 87,0 km

-
- ↑ 210. dritto su SP247
per 88 m – generale 87,1 km
-
- ↑ 212. dritto su Via Ponte di Costozza, SP247
per 259 m – generale 87,5 km
-
- ↑ 213. dritto su Via Ponte di Lumignano, SP247
per 1,63 km – generale 89,1 km
-
- ↑ 214. dritto su SP247
per 81 m – generale 89,2 km
-
- ↶ 216. Sinistra su Percorso ciclabile
per 1,90 km – generale 91,2 km
-
- ↶ 217. Sinistra su Via Antonio Bembo
per 57 m – generale 91,2 km
-
- ↷ 218. Destra e segui Via Antonio Bembo
per 54 m – generale 91,3 km
-
- ↶ 219. Sinistra e segui Via Antonio Bembo
per 70 m – generale 91,3 km
-
- ↷ 220. Destra e segui Via Antonio Bembo
per 26 m – generale 91,4 km
-
- ↑ 221. dritto su Via Ponte, SP247
per 307 m – generale 91,7 km
-
- ↶ 222. All'intersezione Sinistra su Via Roma, SP15.
per 317 m – generale 92,0 km
-
- ↑ 223. dritto su Via Maralta, SP15
per 140 m – generale 92,1 km



224. Al bivio vai a destra su Via San Salvatore, SP15
per 1,58 km – generale 93,7 km



225. All'intersezione dritto su Via Chiesa, SP15.
per 662 m – generale 94,4 km



226. dritto su Via Stona, SP15
per 1,11 km – generale 95,5 km



227. All'intersezione leggermente a sinistra su Via Basse, SP15.
per 138 m – generale 95,6 km



228. dritto su SP15
per 519 m – generale 96,1 km



229. dritto su Via Basse, SP15
per 62 m – generale 96,2 km



230. dritto su Via Ca' Marchesa, SP38dir
per 1,75 km – generale 97,9 km



231. dritto su Via San Francesco, SP38dir
per 587 m – generale 98,5 km



232. Sinistra su Percorso ciclabile
per 105 m – generale 98,6 km



233. Destra e segui Percorso ciclabile
per 21 m – generale 98,7 km



234. dritto su Via Monte Cereo
per 544 m – generale 99,2 km



235. Sinistra e segui Via Monte Cereo
per 772 m – generale 100,0 km


-
-  236. Sinistra e segui Via Monte Cereo
per 437 m – generale 100 km
-
-  237. curva a gomito a destra e segui Via Monte Cereo
per 1,85 km – generale 102 km
-
-  238. All'intersezione Leggermente a destra su Via Spinazzola.
per 1,10 km – generale 103 km
-
-  239. Sinistra su Via Spinazzola, SP38dir
per 60 m – generale 103 km
-
-  240. Curva a gomito a sinistra su Via San Giorgio
per 455 m – generale 104 km
-
-  241. Sinistra su Via Belvedere, SP77
per 1,08 km – generale 105 km
-
-  242. Al bivio gira a sinistra e segui Via Belvedere, SP77
per 187 m – generale 105 km
-
-  243. Destra su Via Gazzo, SP77
per 1,37 km – generale 107 km
-
-  244. Al bivio gira a sinistra su Via Costigliola Monticello, SP77
per 177 m – generale 107 km
-
-  245. curva a gomito a destra e segui Via Costigliola Monticello, SP77
per 257 m – generale 107 km
-
-  246. dritto su Via Valli, SP77
per 1,31 km – generale 108 km
-
-  247. All'intersezione dritto su Via Vallarega, SP98.
per 692 m – generale 109 km


-
-  248. Sinistra e segui Via Vallarega, SP98
per 2,08 km – generale 111 km
-
-  249. Sinistra su Via Tito Livio, SP98
per 367 m – generale 111 km
-
-  250. Sinistra su Via Roberto Ferruzzi
per 571 m – generale 112 km
-
-  251. Al bivio vai a destra e segui Via Roberto Ferruzzi
per 615 m – generale 113 km
-
-  252. All'intersezione curva a gomito a destra su Via Leonardo da Vinci.
per 313 m – generale 113 km
-
-  253. Sinistra su Via Tobagi
per 369 m – generale 113 km
-
-  254. Al bivio vai a destra e segui Via Tobagi
per 22 m – generale 113 km
-
-  255. dritto su Via San Daniele, SP43
per 240 m – generale 114 km
-
-  257. dritto su Via Montegrotto, SP74
per 1,74 km – generale 115 km
-
-  258. Al bivio vai a destra e segui Via Montegrotto, SP74
per 54 m – generale 115 km
-
-  260. dritto su Via Caposeda
per 624 m – generale 116 km
-
-  263. All'intersezione Leggermente a destra e segui Via Caposeda.
per 63 m – generale 117 km


-
-  264. Destra su Percorso ciclabile
per 1,40 km – generale 118 km
-
-  265. Al bivio vai a destra e segui Percorso ciclabile
per 220 m – generale 119 km
-
-  266. Destra e segui Strada secondaria
per 29 m – generale 119 km
-
-  267. All'intersezione Sinistra su Via Circonvallazione Ovest.
per 144 m – generale 119 km
-
-  269. dritto su ex SS250
per 1,26 km – generale 120 km
-
-  271. Al bivio vai a destra su Strada
per 318 m – generale 121 km
-
-  272. dritto su SS16
per 398 m – generale 121 km
-
-  273. Sinistra su Via Campolongo, SP17
per 2,02 km – generale 123 km
-
-  274. Al bivio gira a sinistra e segui Via Campolongo, SP17
per 481 m – generale 124 km
-
-  275. Al bivio vai a destra su Pista ciclabile
per 315 m – generale 124 km
-
-  276. Destra su Via Roma, SP17
per 124 m – generale 124 km
-
-  277. All'intersezione leggermente a sinistra su Via Roma, SP9.
per 200 m – generale 124 km


-
- ↑ 278. dritto su Via Pontemanco, SP9
per 256 m – generale 125 km
-
- ↑ 279. All'intersezione dritto su Pista ciclabile.
per 115 m – generale 125 km
-
- ↶ 280. Sinistra e segui Pista ciclabile
per 513 m – generale 125 km
-
- ↑ 281. dritto su Via Pontemanco
per 90 m – generale 125 km
-
- ↶ 282. Sinistra e segui Via Pontemanco
per 41 m – generale 125 km
-
- ↷ 283. Destra e segui Via Pontemanco
per 119 m – generale 125 km
-
- ↷ 284. Destra su Via Biancolin
per 1,94 km – generale 127 km
-
- ↑ 285. dritto su Via Argine Sinistro Pontemanco
per 566 m – generale 128 km
-
- ↗ 286. Al bivio vai a destra e segui Via Argine Sinistro Pontemanco
per 266 m – generale 128 km
-
- ↷ 287. Destra su Via Padova
per 56 m – generale 128 km
-
- ↑ 288. dritto su Via Padova, SP92
per 158 m – generale 128 km
-
- ↑ 289. dritto su Pista ciclabile
per 206 m – generale 129 km


-
-  290. Destra e segui Pista ciclabile
per 142 m – generale 129 km
-
-  291. Al bivio gira a sinistra e segui Pista ciclabile
per 59 m – generale 129 km
-
-  292. dritto su Via Padova, SP92
per 215 m – generale 129 km
-
-  293. Sinistra su Via Gazzo
per 1,46 km – generale 130 km
-
-  294. Destra e segui Via Gazzo
per 53 m – generale 131 km
-
-  295. dritto su Via Argine Destro, SP9
per 2,00 km – generale 133 km
-
-  296. Al bivio gira a sinistra e segui Via Argine Destro, SP9
per 188 m – generale 133 km
-
-  297. dritto su Via Gorgo, SP9
per 95 m – generale 133 km
-
-  298. Al bivio gira a sinistra e segui Via Gorgo, SP9
per 99 m – generale 133 km
-
-  299. Al bivio gira a sinistra e segui Via Gorgo, SP9
per 1,50 km – generale 134 km
-
-  300. Destra su SP3
per 194 m – generale 135 km
-
-  301. Al bivio vai a destra e segui SP3
per 68 m – generale 135 km


 302. leggermente a sinistra su Via Madonna, SP35
per 55 m – generale 135 km


 303. Destra su Via Madonna
per 49 m – generale 135 km


 304. Sinistra su Via Risorgimento
per 58 m – generale 135 km


 305. leggermente a sinistra e segui Via Risorgimento
per 76 m – generale 135 km


 306. Sinistra e segui Via Risorgimento
per 36 m – generale 135 km


 307. Destra su Via Giuseppe Verdi
per 161 m – generale 135 km


 308. Girati e segui Via Giuseppe Verdi
per 161 m – generale 135 km

 309. Destra su Via Risorgimento
per 272 m – generale 136 km

 310. All'intersezione dritto su Via Roma.
per 79 m – generale 136 km

 311. All'intersezione Sinistra e segui Via Roma.
per 61 m – generale 136 km

 312. Destra su Viale Italia, SP35
per 75 m – generale 136 km

 313. Sinistra su Viale Italia
per 125 m – generale 136 km



314. Destra e segui Viale Italia

per 237 m – generale 136 km