





Seconda Randonée di Palermo 300 Km.

RADUNO: Piazza Verdi ore 6:30 - 8:00

PARTENZA: Palermo - Piazza Verdi ore 7:00 - 8:00

n.	KM PARZ	Km TOT.		LOCALITÀ	INDICAZIONI	
1	0,00	0,00	↑	PALERMO	diritto su Via Maqueda	
2	0,60	0,60	→	PALERMO	A Dx su Via Vitt. Emanuele / Corso Calatafimi	
3	5,40	6,00	↑	PALERMO/MONREALE	Monreale/SP 69 / Via Palermo / Via Roma (segui Asse viario principale/(Via A.Veneziano/Via Pietro Novelli)	
4	5,00	11,00	↗	MONREALE	Innesto su S.S.186/ Dir. Pioppo	
5	6,30	17,30	→	PIOPPO	Continua a DX su S.S.186 - Dir. Partinico	
6	13,20	30,50	←	PARTINICO	Rotatoria - a SX su S.S.113 - dir. Alcamo	
7	14,30	44,80	→	ALCAMO	Lascia S.S.113 - a DX dir. Alcamo Centro (C.da Forche/Via Porta Palermo)	
8	1,60	46,40	←	ALCAMO	a SX su Corso VI Aprile	
ALCAMO km.47,00 - CONTROLLO 1 (a SX) - Piazza Ciullo presso Caffè Impero - ore 8:25 -10:50						
10	0,65	47,65	↑	ALCAMO	Aggirare la piazzetta e proseguire diritto su Corso Dei Mille	
11	0,85	48,50	↗	ALCAMO	Tenere la DX - proseguire su S.S.119 "Strada del Vino"	
12	20,35	68,85	←	ALCAMO/POGGIOREALE	Girare a SX dir. Poggioreale	
13	3,75	72,60	↗	ALCAMO/POGGIOREALE	QUADRIVIO - Segui a DX per "Ruderi di Poggioreale" !!! Strada Sconnessa !!!	
14	2,60	75,20		!!ATTENZIONE!!	STRADA FRANATA - AGGIRARE SUL LATO SX	!!!
15	2,10	77,30	↗	POGGIOREALE	Bivio - tenere la DX su SP 27	
16	1,40	78,70		POGGIOREALE	<i>sul tornante "RUDERI DI POGGIOREALE"</i>	
17	0,95	79,65	↑	POGGIOREALE	diritto su S.P. 5 - Dir. Salaparuta	
18	3,05	82,70	↑	POGGIOREALE	diritto su S.P. 5 - Dir. Gibellina	
19	3,10	85,80		GIBELLINA VECCHIA	"CRETTO DI BURRI"	
20	1,20	87,00	↑	GIBELLINA	innesto su S.S.119 - Dir. Santa Ninfa	
21	11,60	98,60	↖	SANTA NINFA	a SX su S.S. 188 - dir. Partanna (sep. 200/300)	
22	6,30	104,90	↑	PARTANNA	diritto su SS 188 dir. Montevago	
23	10,00	114,90	↑	MONTEVAGO	proseguire SS 188 dir. Montevago	
27	8,50	123,40	↑	MONTEVAGO	diritto su SS 188 dir. S.Margherita Belice	
S.MARGHERITA B. km.127,10 CONTROLLO 2 via Libertà 1 , presso BAR "HAREM" ore 10:45 -16:30						
29	6,60	133,70	↖	ss 624	a sx sulla rampa raccordo ss624	
30	1,60	135,30	→	SS188	a dx direzione SAMBUCA	
31	9,00	144,30	↑	SAMBUCA	altezza pasticceria Gulotta C.so Umberto I	
30	16,90	161,20	→	GIULIANA	Giuliana bivio a dx proseguire su SS 188	
31	3,40	164,60	↖	CHIUSA SCLAFANI	a SX ingresso CHIUSA SCLAFANI	
32	3,10	167,70	→	Chiusa Sclafani	a DX su SS188 - dir. Palazzo Adriano	

33	15,00	182,70	↖	Palazzo Adriano	Piazza Cinema Paradiso a SX dir.Prizzi	
34	9,90	192,60	→	ss 118	a DX su SS 118 dir. Prizzi	
35	1,70	194,30	↖	bivio ss118/sp 82	a SX su sp 82 dir. Prizzi centro	
PRIZZI km.197,30 - CONTROLLO 3 e RISTORO - "Le Divine Pub" corso Umberto, 25 ore 12:45 -20:30						
37	3,20	197,50	↖	Prizzi	a sx lungo il corso, uscire con tornanti fino innesto strada SS 118 dir.Corleone	
38	19,60	217,10	↖	CORLEONE	a sx su via Ettore Maiorana	
39	0,60	217,70	↑	CORLEONE	piazza Falcone e Borsellino	
40	0,90	218,60	↖	CORLEONE	a SX su innesto su SS 118 dir. Palermo	
41	14,60	233,20	→	bivio Ficuzza(obelisco)	a DX direzione FICUZZA/ strada con buche	
FICUZZA km.234,60 - CONTROLLO 4 - presso "La locanda del Re"p.zza Russo 1 ore 14:00 -23:00						
44	1.40	236,00	→	bivio Ficuzza(obelisco)	strada con buche / a dx SS118 dir.Palermo	
45	0,80	236,80	↖	Bivio Lupotto	a sx su SP 5 dir. Piana degli Albanesi	
46	14,80	251,60	→	Sp 38	a DX su SP 38 dir. Santa Cristina Gela	
47	15,20	266,80	↑	Belmonte Mezzagno	proseguire dritto dir. Palermo via Don Puglisi	
48	3,50	270,30	↖	Sp 38	bivio a SX per Sp 37 dir Gibilrossa/Palermo	
49	8,70	279,00	↖	ciaculli/palermo	a SX e poi a DX sul ponte per via Giafar dir.mare	
50	2,10	281,10	↖	PALERMO	a SX per Via Messina Marine (litoranea)	
51	3,90	285,00	←	palermo	Pzza monumento "Caduti di Mafia"a SX per via Cavour	
52	0,40	285,40	→	PALERMO	via Cavour girare a DX per via Roma	
53	0,50	285,90	←	PALERMO	piazza Sturzo girare a SX per pzza Castelnuovo (Politeama)	
54	0,30	286,20	←	PALERMO	a SX semaforo Pzza Castelnuovo	
55	0,60	286,80	↑	PALERMO	dritto su via "CENTRALE" Ruggero Settimo	
ARRIVO: Km. 286,80 Piazza Verdi - Teatro Massimo , ore 15:30 – 03:00						
Emergenza 118 - INFO GENERALI Alessandro (+39) 3936031880 - Mauro (+39) 3298006776						
INFO PERCORSO : Fausto (+39) 3928497368 – Renato (+39) 3283432127						
Comunicare eventuale ritiro via sms indicando nome e cognome al 3936031880						