
































































































































































RANDONNE'E DELLE TERME - 13 MAGGIO 2017 - PORRETTA TERME (BO)

PARTENZA ORE 7.30 - 8.30 DAL CENTRO DI PORRETTA TERME - MONUMENTO DEI CADUTI

NUMERI UTILI - PAOLO 335.6101888

Km Tot	Direzione	Località	Indicazioni	Km Par
0,0	 	PORRETTA TERME	PRENDERE VIA MAZZINI IN DIREZIONE SILLA - BOLOGNA	3,7
3,7		SILLA 	2a USCITA - STRADONE DIREZIONE BOLOGNA - SS 64	1,8
5,5	 	SILLA  	A SX PER CA' DE LADRI - ATTENZIONE - 	0,2
5,7	 	CA' DE LADRI	A DX - DIREZIONE MARANO - VECCHIA SS 64 - SUPERARE IL PAESE -	5,5
11,2		MARANO	3a USCITA DIREZIONE RIOLA	1,4
12,6	 	RIOLA DI VERGATO	PASSAGGIO A LIVELLO - PROSEGUI DRITTO - SS 64 	1,8
14,4	 	RIOLA DI VERGATO	A SX - PRENDERE LO STRADONE - SEGUIRE LA STRADA SS 64 FINO A PIAN DI VENOLA IN DIREZIONE BOLOGNA	17,4
31,8	 	PIAN DI VENOLA	A SX PER CA' BORTOLANI-TOLE' PER LA SP 69	11,5
43,3	 	BORTOLANI	PRIMA DELLA ROTONDA SI GIRA A DX - DIREZIONE CALDERINO - BOLOGNA - SP 26 -	4,3
47,6	 		 MONTE PASTORE - SI SCENDE - ATTENZIONI 	0,8
48,4	 	MONTE PASTORE	FONTANA SULLA DX	14,4
62,8	 	CALDERINO	SEGUIRE LA STRADA - SP 26	3,2
66,0	 	RIVABELLA	PONTE RIVABELLA - SP 26	0,4
66,4		RIVABELLA	SUPERATO IL PONTE TENERE LA DX IN DIREZIONE BOLOGNA - SP 26	3,1
69,5	 	ZOLA PREDOSA	SEGUIRE LA STRADA	0,6
70,1		ZOLA PREDOSA	1a USCITA - DIREZIONE CASELECCHIO DI RENO - SP 569	0,9
71,0		ZOLA PREDOSA	1a USCITA - DIREZIONE CASELECCHIO DI RENO - SP 569	0,6
71,6	 	CASALECCHIO DI R.	SEGUIRE LA STRADA - SP 569 - VIA BAZZANESE	0,8
72,4			2a USCITA - DIREZIONE CASELECCHIO DI RENO - SP 569	0,4
72,8	 	CONTROLLO // RISTORO ----- DALLE 10.00 ALLE 12.30 -----   		
		A CASALECCHIO - CERETOLO <> PRESSO IL NEGOZIO FERRETTI BIKE SHOP <> SULLA SX DELLA STRADA 		
72,8	 		DRITTO PER 1 KM FINO ALLA ROTONDA - SS 569 - SEMAFORI IN STRADA	1,0
73,8	 	CASALECCHIO DI R.	1a USCITA A DX PER LA SS 64 - PORRETTANA - SI PEDALA DRITTO FINO A SASSO MARCONI - POI SI GIRERA' A SINISTRA	5,6
79,4	 	PONTECCHIO MARCONI	MAUSOLEO GUGLIELMO MARCONI - MOMENTO FOTO -	2,6
82,0	 	SASSO MARCONI	SEGUIRE LA STRADA	1,5
83,5	 	SASSO MARCONI	A SX PER VIA PONTE ALBANO - DIREZIONE PIANORO - SP 37	0,8
84,3	 	SASSO MARCONI	PASSAGGIO A LIVELLO - SEGUIRE LA STRADA - SP 37	0,4
84,7	 	SASSO MARCONI	TENERE LA DX DIREZIONE AUTOSTRADA	0,9
85,6		SASSO MARCONI	3a USCITA A DX PER CENTRO RECUPERO FAUNA SELVATICA - SP 325	3,0
88,6		SASSO MARCONI	3a USCITA A DX - DIREZIONE RIOVEGGIO / VADO - SP 325	14,5
103,1	 	RIOVEGGIO 	DOPO ALBERGO "ANTICHI SAPORI" - STRADINA A DX PER VIA CATTANI	0,2
103,3		RIOVEGGIO	A DX - VIA CATTANI -	0,3
103,6	 	RIOVEGGIO	DRITTO SUL PONTE - SEGUIRE LA STRADA - TROVERETE AUTOSTRADA SULLA SX	3,2
106,8	 	PIAN DI SETTA	A DX PER GRIZZANA MORANDI - SP 24 (A 100 MT + AVANTI BAR - POI TORNARE INDIETRO)	3,6
110,4	 		GRIZZANA MORANDI	0,6

111,0			GRIZZANA MORANDI	GIUNTI IN PAESE A SX - DIREZIONE MONTEACUTO / CAMUGNANO-SP73 - BAR A DX	2,4
113,4			STANCO	SEGUIRE SP 73 - DIREZIONE MONTEACUTO / CAMUGNANO	2,6
116,0			STANCO	FONTANA ETRUSCA A SX DELLA STRADA - ACQUA FRESCA	3,6
119,6				SORGENTE A SX DELLA STRADA - ACQUA FRESCA	7,0
126,6				DRITTO -DIREZIONE CAMUGNANO SP 73 DIVENTA SP 72 !!	1,7
128,3				SORGENTE A SX DELLA STRADA - ACQUA FRESCA	2,8
131,1			VIGO	SORGENTE A SX DELLA STRADA - ACQUA FRESCA	4,7
135,8				A DX DIREZIONE CAMUGNANO - SP 62	1,0
136,8			CAMUGNANO	SUPERARE IL PAESE E SEGUIRE LA STRADA IN DICESA VERSO PONTE DI VERZUNO - SP 62	12,1
147,9			PONTE DI VERZUNO	DOPO IL PONTE VOLTARE A SX PER CASTEL DI CASIO / BADI - SP 23	9,9
157,8			BACINO DI SUVIANA	VOLTARE A DX PER BADI CONTROLLO A 250 mt !!	0,2
158,0			CONTROLLO LAGO DI SUVIANA ---  --- DALLE 12,45 ALLE 18.00 -----		
A DX - BARACCHINA DA MAX - F.LLI TOVOLI - UTILIZZARE IL BUONO RANDONNEE - MOMENTO FOTO -					
158,0			BACINO DI SUVIANA	SI TORNA INDIETRO FINO AL BIVIO	0,3
158,3			BACINO DI SUVIANA	VOLTARE A SX DIREZIONE SUVIANA	0,3
158,6			SUVIANA	DOPO IL BAR SI SALE SX - VIA TRAMONTI SUVIANA	3,5
162,1			BADI	IN CIMA SI VOLTA A SX PER BADI - SP 40	0,5
162,6			BADI	AL BIVIO DRITTI	1,1
163,7			BADI	SEGUIRE LA STRADA - FONTANA SULLA DX DAVANTI ALLACHIESA- SP 24	4,4
168,1				AL BIVIO A SX PER LENTULA / L'ACQUA - SI SCENDE - SP 24	1,5
169,6			LENTULA	SEGUIRE LA STRADA - SP 24	4,2
173,8			L'ACQUA	SEGUIRE LA STRADA - SP 24	0,7
174,5			L'ACQUA	   ATTENZIONE STRADA STRETTA CAUSA LAVORI  	2,6
177,1			MONACHINO	SEGUIRE LA STRADA - SP 24	0,1
177,2			MONACHINO	FONTANA SULLA DX	0,7
177,9			MONACHINO	FONTANA SULLA SX	2,5
180,4		CONTROLLO DALLE 13.30 ALLE 19,30 - PARCO DELL'ACQUERINO - MOMENTO FOTO			
180,4			PARCO ACQUERINO	SI TORNA INDIETRO FINO A BADI PASSANDO DI FIANCO ALLA CHIESA -SP 24	5,8
186,2			L'ACQUA	   ATTENZIONE STRADA STRETTA CAUSA LAVORI  	10,9
197,1			BADI	CHIESA DI BADI - SEGUIRE LA STRADA - SP 40	1,1
198,2			BADI	ALL'INCROCIO TENERE LA DX DIREZIONE CASTEL DI CASIO- SP 40	4,4
202,6			 	AL BIVIO VOLTARE SX PER PORRETTA TERME - SI SCENDE - SP 40	5,2
207,8			PORRETTA TERME	ALL'INCROCIO A SX -	0,1
207,9			PORRETTA TERME	 SUPERARE IL PASSAGGIO A LIVELLO E SEGUIRE LA STRADA	0,5
208,4			PORRETTA TERME	DOPO IL PONTE A SX PER VIA ROMA	1,0
209,4			PORRETTA TERME	SI GIRA A SX E POI SUBITO A DX PER VALDERDE - ATTENZIONE !!	0,4
209,8			PORRETTA TERME	ARRIVO !	
COMUNICARE VIA SMS EVENTUALE RITIRO INDICANDO NOME E COGNOME AL NR 335 6101888					