

PARTENZA : SOMMACAMPAGNA, Villa Venier ore 7:30 - 8:30 (NUMERI UTILI 3472012480 Daniele, 3483519149 Giancarlo)







































km parz	km tot	direzione		località	indicazioni
0,1	0,1			SOMMACAMPAGNA	Via Osteria Grande
0,2	0,3			SOMMACAMPAGNA	1 uscita centro
0,7	1,0			SOMMACAMPAGNA	Via Ospedaletto
0,2	1,2			SOMMACAMPAGNA	S.Giorgio - Sona
2,5	3,7			SONA	Sona - Località Valle
1,3	5,0			SONA	2 uscita Via Val di Sandra
0,9	5,9			SONA	Via S. Quirico
0,2	6,1			SONA	Verona - Bussolengo
0,1	6,2			SONA	Via Bellevie
0,5	6,7			PALAZZOLO DI SONA	Bussolengo - Via Prele
0,6	7,3			PALAZZOLO DI SONA	Via IV Novembre
0,6	7,9			PALAZZOLO DI SONA	Via Santa Giustina
2,2	10,1			BUSSOLENGO	Str. Vicinale Gardesana
0,7	10,8			BUSSOLENGO	Via Aurora
0,4	11,2			BUSSOLENGO	Pastrengo - Rivoli V. - Trento - SP.5a
1,1	12,3			PASTRENGO	Trento - SP.27a
1,9	14,2			PASTRENGO	1 uscita Sega di Cavaion - Trento - SP,27a
1,0	15,2			PASTRENGO	2 uscita Sega di Cavaion - Trento - SP.27a
0,9	16,1			SEGA DI CAVAION	2 uscita Affi - Rivoli V. - Caprino V. - SP.11
3,3	19,4			RIVOLI VERONESE	2 uscita Rivoli - Caprino V.se - Trento - SP.11
2,7	22,1			RIVOLI VERONESE	2 uscita SP.11 (percorso corto svolta a sinistra)
1,3	23,4			RIVOLI VERONESE	Belluno Brentino - Trento - SP.11
17,9	41,3			BRENTINO BELLUNO	Avio - Trento - SP.90
8,6	49,9			ALA	obbligo di entrare in ciclabile
7,6	57,5			ALA	fine ciclabile - SP.90
5,3	62,8			MORI	2 uscita Brentonico - Via della Terra Nera
0,6	63,4			MORI	Riva del Garda - SS.240
0,7	64,1			MORI	via Paolo Orsi
0,2	64,3			MORI	entrare in ciclabile (obbligo ciclabile fino a Torbole)

DALLE ORE 9,30 ALLE 13,00 AL KM 66,9 SULLA CICLABILE VICINO AL BICI GRILL SOLO CONTROLLO

8,0	72,3			NAGO-TORBOLE	Via del Trenim
0,3	72,6			NAGO-TORBOLE	4 uscita Via Europa
1,7	74,3			NAGO-TORBOLE	SR249
45,0	119,3			BARDOLINO	1 uscita Lazise - SR.249
5,0	124,3			LAZISE	2 uscita Peschiera - SR.249
7,2	131,5			PESCHIERA DEL GARDA	2 uscita Mantova - Brescia - SR.249

DALLE ORE 12,00 ALLE 16,30 AL KM 132,3 SULLA SINISTRA DI FRONTE ALL'HOTEL ENJOY CONTROLLO E
RISTORO

1,0	132,5			PESCHIERA DEL GARDA	2 uscita Mantova - Brescia - SR.249
1,4	133,9			PESCHIERA DEL GARDA	Mantova - Valeggio s.M. - SR.249
3,4	137,3			SALIONZE	Via del Garda
0,5	137,8			SALIONZE	1 uscita Mantova - Valeggio s.M. - SR.249
0,4	138,2			VALEGGIO SUL MINCIO	Volta M. - Monzambano - SP.74
1,8	140,0			MONZAMBANO	Peschiera d. G. - Monzambano - SP.74
1,7	141,7			MONZAMBANO	2 uscita SP.74
0,2	141,9			MONZAMBANO	Ponti s. M. - Pozzolengo - SP.19
0,5	142,4			MONZAMBANO	Castellaro Lagusello - Pozzolengo - SP.74
0,1	142,5			MONZAMBANO	Strada S. Pietro
4,3	146,8			MONZAMBANO	Via Monzambano

0,7	147,5			POZZOLENGO	2 uscita centro - via Monzambano
0,5	148,0			POZZOLENGO	centro - via Santa Maria
0,2	148,2			POZZOLENGO	Piazza della Repubblica
0,2	148,4			POZZOLENGO	2 uscita Desenzano - Via Zanardelli
0,4	148,8			POZZOLENGO	1 uscita Desenzano - Sirmione - SP.13
0,4	149,2			POZZOLENGO	Desenzano - Brescia - SP.13
0,3	149,5			POZZOLENGO	Vaccarolo - Centenaro
5,5	155,0			DESENZANO DEL GARDA	Rivoltella - Desenzano - Località Taverna
1,1	156,1			DESENZANO DEL GARDA	Centenaro
0,4	156,5	 		DESENZANO DEL GARDA	Pozzolengo - Solferino - via Centenaro
1,5	158,0			LONATO DEL GARDA	Via Fornasetta
4,0	162,0			LONATO DEL GARDA	Solferino - Via Civetta
3,0	165,0			SOLFERINO	Cavriana - Pozzolengo - Via Ossario
0,7	165,7			SOLFERINO	Via dei Francesi
1,0	166,7			SOLFERINO	Cavriana - SP.8
0,7	167,4			SOLFERINO	1 uscita Medole - Cavriana - SP.8
0,6	168,0			SOLFERINO	2 uscita Medole - Cavriana - SP.8
0,7	168,7			SOLFERINO	proseguire diritto per Medole - Cavriana - SP.8
0,2	168,9			SOLFERINO	2 uscita Medole - Cavriana - SP.8
0,4	169,3			SAN CASSIANO	Cavriana - Via Convento
2,2	171,5			CAVRIANA	centro - Via Porta Antica
0,4	171,9			CAVRIANA	Verona - Valeggio s. M. - Via S. Rocco
1,5	173,4			CAVRIANA	Volta M. - Campagnolo - Via Monte Pagano
2,4	175,8			CAVRIANA	SP18
1,7	177,5			VOLTA MANTOVANA	2 uscita Volta M. - Verona Via I Maggio
1,3	178,8			VOLTA MANTOVANA	2 uscita centro - Valeggio S/M - Viale della Libertà
0,1	178,9			VOLTA MANTOVANA	1 uscita centro - Valeggio S/M - Viale della Libertà
0,5	179,4			VOLTA MANTOVANA	Strada Volta Valeggio
6,4	185,8			VALEGGIO SUL MINCIO	Valeggio S/M
30 mt	185,8			VALEGGIO SUL MINCIO	Strada Viscontea
0,6	186,4			VALEGGIO SUL MINCIO	Strada Viscontea
0,3	186,7			VALEGGIO SUL MINCIO	Valeggio S/M - Villafranca - SP28
0,5	187,2			VALEGGIO SUL MINCIO	2 uscita Verona - Peschiera - Via Antonio Murari
0,3	187,5			VALEGGIO SUL MINCIO	Verona - Via Vittorio Emanuele II
0,2	187,7			VALEGGIO SUL MINCIO	S. Lucia - Via Vittorio Emanuele II
0,2	187,9			VALEGGIO SUL MINCIO	1 uscita Via Vittorio Emanuele II
0,1	188,0			VALEGGIO SUL MINCIO	2 uscita Via Papa Giovanni XXIII
0,1	188,1			VALEGGIO SUL MINCIO	S. Lucia - Via Papa Giovanni XXIII
5,5	193,6			SOMMACAMPAGNA	Custoza - Via Valle Molini
0,6	194,2			SOMMACAMPAGNA	Verona - Villafranca - Via Cimitero Custoza
0,1	194,3			SOMMACAMPAGNA	Verona - Via sego della Vecia
5,0	199,3			SOMMACAMPAGNA	Via Villanova
0,5	199,8			SOMMACAMPAGNA	Via Carrari
0,1	199,9			SOMMACAMPAGNA	Via Carrari
0,1	200,0			SOMMACAMPAGNA	Via Corrobiolo
0,4	200,4			SOMMACAMPAGNA	2 uscita Via Osteria Grande
0,3	200,7			SOMMACAMPAGNA	Via 2 Giugno

ARRIVO PRESSO VILLA VENIER DALLE 14,00 ALLE 20,30 **RISTORO PER TUTTI GLI ARRIVATI**