























































































Citta di Portogruaro SABATO 02 MAGGIO 2015			BREVETTO BRM E ACP RANDONNE'E DI 200 KM	
Percorso	Km totali	Km parziali	Indicazioni	Note
Portogruaro	0	0		Partenza dalla SEDE in via Stadio, 5 a Portogruaro. Dalle ore 08,00 alle ore 09,00 del 02 Maggio 2015
Portogruaro	0,1	0,1		1^ rotonda a dx
Portogruaro	0,4	0,3		Rotonda diritti 2^ uscita
Portogruaro	0,6	0,2		Incrocio a sinistra su cavalcavia ffss
Portogruaro	2	1.4		A dx sul cavalcavia ff.ss.
Fratta	6.3	4.3		diritti
Alvisopoli	8.5	2.2		diritti (Attenzione)
Pozzi	12.3	3.8		a sinistra verso Morsano al Tagliamento
Villanova della Cartera	17.5	5.2		incrocio a destra in via Mussons
Rotonda con S.P. 40	19.8	2.3		A dx sul ponte tagliamento
S.P. 40	22.4	2.6		Dopo la discesa del ponte a destra poi 200 mt a DX
Madrisio	22.9	0.5		Destra sotto il ponte
Varmo	25.6	2.7		Seconda uscita verso sinistra, poi 200 mt
Varmo	26.0	0.4		Incrocio a destra verso Camino/Gradiscutta
S.P. 93	27.4	1.4		a sinistra verso Codroipo/Belgrado
Camino al Tagl.	33.2	5.8		Ingresso paese diritti, dopo 500 mt a dx
San Vidotto	36.5	3.3		A dx verso Codroipo
Codroipo	39.4	2.9		Incrocio girare a destra, poi 100 mt
Codroipo	39.7	0.3		Alla biforcazione tenere la sinistra (non in centro) poi verso dx
Codroipo	39.9	0.2		Diritti, poi dopo 200 mt
Codroipo	40.8	0.9		Al semaforo inc. con SS 13 diritti per Gorizzo, Sedegliano
Pozzo	42.6	1.8		Diritti
<u>Gradisca</u>	44.0	1.4		Diritti, poi alla rotonda a dx per Sedegliano
Sedegliano	46.0	2.0		Diritti, poi 1 km su biforcazione a sx
Sedegliano	47.2	1.2		Alla rotonda seconda uscita per Grions/Flaibano/S. Daniele
Grions	48.9	1.7		Diritti
Flaibano	51.7	2.8		Diritti, poi dopo 700 mt km 52.4 a sx
Cisterna	55.3	3.6		Alla rotonda con SR 464 seconda uscita ingresso paese
Biforcazione con aiuola	55.9	0.6		Alla biforcazione a sinistra verso S. Daniele
Rodeano Alto	56.1	0.2		A destra verso S. Daniele/Rodeano
Rodeano Alto	58.7	2.6		All'incrocio con strada principale a sinistra
Rodeano Alto	59.4	0.7		Allo Stop diritti per San Daniele.
Villanova	61.3	1.9		Dopo Rodeano km 1.9 girare a destra per Villanova
Villanova	63.8	2.5		Al semaforo a destra, poi 500 mt
Aonedis	65.7	1.9		All'incrocio a sinistra, poi dopo 200 mt
SP 74	66.1	0.4		In curva incrocio a destra per Ragogna
S.Giacomo Vile	68.4	2.3		Biforcazione a sx in via San Remigio
S.Giacomo Vile	69.8	0.8		Allo stop in salita a dx in via XXV Aprile (quota 206 mt slm)

Citta di Portogruaro SABATO 02 MAGGIO 2015			BREVETTO BRM E ACP RANDONNE'E DI 200 KM	
Percorso	Km totali	Km parziali	Indicazioni	Note
S.Giacomo Vile	70.0	0.2		Biforcazione a dx per Muris/Canodussio/Cà Farra
Muris	72.0	2.0		Muris ,alla rotonda diritti e dopo 300 mt. a sx Inizio salita
Monte Ragogna (Controllo)	74.9	2.9	a dx poi giù a sx	Controllo dalle 10,16 alle 13,00 "Ristorante Al Biel Friul" quota 467 slm l'acqua si trova sopra a sx 50 mt a dx
S.Pietro Borc	79.6	4.7		Allo stop diritti x Pinzano, al KM 80.0 a dx
Pinzano	82.4	2.8		All'incrocio a destra x Vito D'Asio sulla sx in discesa
Bivio due percorsi	vedi	terzo	foglio	Percorso di Km 130 a sx verso il centro paese Km 200 a dx
SP 1 Val D'Arzino	84.6	2.2		A sinistra verso Manazzons (Pradaldon) Inizio salita
Manazzons	86.6	2.0		Diritti
Manazzons	86.8	0.2		Breve tratto ciotolato, dx acqua rist. "Ivana e Secondo"
Manazzons	87.0	0.2		Attenzione discesa pericolosa, poi Km 87.6 a sx
Celante di Castel.	88.8	1.8		allo al km 89.2 all'incrocio a sinistra in discesa
SP 22 Val Cosa	90.5	1.7		Allo stop a sinistra verso Paludea/Travesio
Travesio	92.7	2.2		Al ponte a destra e subito a sinistra
Travesio centro	93.8	1.1		A destra verso Toppo/Meduno
Toppo	96.6	2.8		Diritti per Meduno. Al KM 99.8 rotonda iritti SR 552
Meduno (Controllo) e Ristoro	101.4	4.8		A sinistra per Cavazzo Nuovo/Maniago (centro sportivo Franco Zatti) Controllo e Ristoro dalle ore 11,02 alle ore 14,44
Cavazzo Nuovo SP.2	104.0	2.6		Cartello ingresso paese Diritti per Fanna
Fanna SP.2	105.8	1.8		Diritti fino al KM 107.4 e girare a dx in via Vals (Inizio Salita)
Fine salita	110.8	5.0		Cava di S. Lorenzo Discesa Pericolosa 1 KM 26
2 Gallerie illuminate	112.2	1.4		Al KM 114 Fratta stop a dx verso il centro
Maniago	115.7	3.5		A sx su Pavè. Poi Km 116.0 ai 3 semafori iritti x Pordenone
Monteale Valcellina	121.7	6.0		Diritti verso il centro, poi al Km 122 a destra x Grizzo
Grizzo SP. 29	123.0	1.3		Diritti, Malnisio km 124.4 acqua fronte scuole
Marsure SP. 29	131.3	8.3		Diritti, poi incrocio con Aviano al KM 134.7 SP. 29
Dardago SP. 29	138.7	7.4		Diritti
SP. 29	147.6	8.9		A destra in salita per Sarone/Cansiglio
Sarone	148.5	0.9		Tenere la principale verso destra per Cansiglio
	150.0	1.5		Scollinamento incrocio con Cansiglio a sx in discesa x Caneva
Caneva (Controllo)	153.7	3.7	BAR	Controllo al bar gelateria ARNICA p.zza M. Garibaldi dalle ore 12,47 alle ore 18,12 poi rot. A sx
Sacile	158.0	4.3		Rotonda a dx , 100 mt altri 100 mt a sx
Sacile	158.5	0.5		Rotondina diritti, incrocio diritti a sx
Sacile	159.3	0.8		Rotonda a dx , 200 mt 100 mt a sx
Sacile	160.0	0.7		Dopo 400 mt all'incrocio a dx verso Autostrada
Casut/Camolli	163.0	3.0		Diritti poi all'incrocio alla seconda x Tamai/Brugnera
	166.0	3.0		Al semaforo a sinistra
Tamai	166.5	0.5		Allo Stadio verso dx , al Km 367.0 incrocio a dx

Citta di Portogruaro SABATO 02 MAGGIO 2015			BREVETTO BRM E ACP RANDONNE'E DI 200 KM	
Percorso	Km totali	Km parziali	Indicazioni	Note
Prata di P.	170.0	3.5	 	Allo stop a sx per Pordenone/Oderzo
	171.0	1.0	 	All'incrocio a dx verso Pasián/Oderzo  1^ poi  2^ 
Centro di Prata	172.5	1.5	 	Allo stop a sx per 500mt. Poi  a destra x Visinale
Visinale	173.5	1.0		Diritto verso Pasián di Pord. Al Km 377.2   diritti
Pasián di Pordenone	179.5	6.0	 	Al semaforo diritti,  400 mt. a sx verso il cimitero
Villaraccolta	181.5	2.0		Diritti fino alla chiesetta al KM 382.5 a dx  
	183.9	2.4	 	Allo stop a sx verso Fagnigola
Fagnigola	185.3	1.4	 	Alla rotonda diritti fianco chiesa seconda uscita
	186.9	1.6	 	Alla rotonda terza uscita x Chions, poi 300 mt a dx 
Chions	188.0	1.1	 	Allo stop a dx , poi alla rotonda   seconda uscita
Pramaggiore	191.9	3.9	 	Alla rotonda a dx 3^ uscita verso Cinto Caomaggiore
	193.1	1.2	 	A destra in via Mazzalogo fronte cantina Ornella
Bar Pigafetta	195.5	2.4	 	Difronte bar Pigafetta a destra, poi 1 km dopo  
Summaga	199.5	4.0	 	Al semaforo di Summaga a sinistra x Portogruaro
Portogruaro	200.5	1.0	 	Rotonda Alpini terza uscita x Portogruaro
Portogruaro	202.8	2.3	 	Rotonda stadio a dx e arrivo nel Velodromo sulla sx Dalle 14,05 alle 21,02
PORTOGRUARO ARRIVO	   			ARRIVO (*) dalle ore 14,05 del 02-05-15 alle ore 21,02 del 02-05-15
ATTENZIONE: IN CASO DI RITIRO AVVISARE L'ORGANIZZAZIONE				(*) gli orari sono calcolati considerando la partenza alle ore 08:00 con media oraria minima di 15 km/h massima 33 km/h Tel. Organizzazione a Gabriele Ceresatto al 349-8737691
PERCORSO CORTO KM 130	82.4	0.0		DEVIAZIONE DA PINZANO AL TAGLIAMENTO ← SINISTRA A
Valeriano	86.0	3.6		Diritti per Spilimbergo
Spilimbergo	92.2	6.2	 	Rotonda diritti seconda uscita per centro, poi al bivio a dx  
Spilimbergo			 	dopo 100 mt al bivio mantieni la sx, poi 200 mt ,al bivio, mantenere la sx 
Spilimbergo				Altri 150 mt mantenere la dx  poi alla rotonda a dx  
Spilimbergo	93.5	1.3	 	Ai due semafori diritti per Pordenone/Casarsa/ Valvasone
Valvasone	106.7	13.2	 	Alle due rotonde diritti verso Casarsa   oi al sem.  
	107.8	1.1	 	All'incrocio a sx , poi al km 110.7   10 mt a sx  
S. Vito al Tagliamento	115.6	7.8	 	Diritti per Gleris/Ramuscello/Cordovado   oi  
Cordovado	124.5	8.9		Diritti per Cintello/Portogruaro
Cintello	128.2	3.7		Diritti per Portogruaro
Portogruaro	131.0	2.8	 	Dopo il cavalcavia alla rotonda diritti verso lo stadio.
Portogruaro	132.0	1.0	 	Alla seconda rotonda diritti e dopo 200 metri ingresso nel velodromo dalle ore 12.00 alle ore 16.50