











































## ROAD BOOK








































**RANDO UMBRIA NORD - Randonnée di Città di Castello - 200 km**

Tot.	Parz.	Località - Strada		Indicazioni	min	max
0	0	Città di Castello		 Partenza da Porta S. Maria Maggiore	7:00	7:30
0	0	via Riguardello		 Dritti fino alla rotonda		
0,57	0,57	rotonda		 Dx su via Tiberina		
11,09	10,52	Svincolo		 Dx proseguire		
13,24	2,15	Incrocio		 Attenzione girare a Sx		
17,01	3,77	incrocio		 proseguire Sx		
18,49	1,48	MONTONE		 Dx su via Borgovecchio		
19,00	0,5	Montone		 Sx su via dei Magistrati		
19,17	0,17	<b>RANDO POINT</b>		 <b>HOTEL FORTEBRACCIO</b>	7:45	9:00
19,55	0,38	Montone		 Dx direzione Pietralunga		
19,76	0,21	Montone		 Sx al bivio precedente Rando Point		
20,23	0,47	SP 201		 Dx direzione Pietralunga		
22,39	2,16	SP 201		 Dx direzione Pietralunga		
22,69	0,30	Sp 201		 Sx innesto per Pietralunga		
36,57	13,88	PIETRALUNGA		 Rotonda proseguire dritti		
37,15	0,58	PIETRALUNGA		 Dx su via B. Buozzi		
37,38	0,23	PIETRALUNGA		 Dx su via Marconi		
37,84	0,46	PIETRALUNGA		 Sx su via Roma		
38,73	0,89	PIETRALUNGA		 Sx su via falani		
40,85	2,12	Immissione SP 204		 Sx Direzione Gubbio		
41,94	1,09	Incrocio Sp 204		 Proseguire Sx su strada Moncaiana		
52,87	10,93	MONCAIANA		 Incrocio SS 219 Sx dir. Gubbio		
57,94	5,07	SS 219		 Rotonda proseguire dritti		
58,15	0,21	SS 219		 Sx su via Tifernate		
59,87	1,72	Rotonda GUBBIO		 Sx attraversare Porta S. Lucia		
60,01	0,14	Strada Eugubina GUBBIO		 Dx entrare Porta seguire via del Popolo		
60,03	0,02	GUBBIO Chiesa di San Domenico		 Sx su via dei Consoli		
60,59	0,56	GUBBIO Via dei Consoli		 Dritto dopo Palazzo dei Consoli		
61,06	0,47	GUBBIO via XX settembre		 Dx su via Dante		
61,23	0,17	GUBBIO via Dante		 Dx su via Garibaldi		
61,56	0,33	GUBBIO via Garibaldi		 Dx su via Saffi (se chiusa via Garibaldi)		
61,65	0,09	GUBBIO via Saffi		 Sx su via Menichetti		
61,83	0,18	GUBBIO via Menichetti		 Sx su via Repubblica (gradoni in discesa)		
61,95	0,12	<b>RANDO POINT</b>		 <b>BAR JOLLY via Repubblica, 4</b>	9:00	11:00
62,19	0,24	GUBBIO piazza 40 martiri		Sx su via Campo di Marte		

## RANDO UMBRIA NORD - Randonnée di Città di Castello - 200 km

63,18	0,99	GUBBIO via Campo di Marte			Dx su via di Porta Romana		
64,02	0,84	Rotonda			proseguire dritto direzione Padule		
64,85	0,83	Rotonda			dritto		
67,52	2,67	ATTENZIONE Incrocio con SVOLTA			Dx poi dritto direzione Casa Castalda		
77,51	9,99	Ponte sul Chiascio			Proseguire dritti		
82,33	4,82	CARBONESCA			Proseguire dritti		
86,68	4,35	CASA CASTALDA			Sx innesto SS 318 direzione Gubbio		
86,96	0,28	CASA CASTALDA			Dx direzione Colle Mincio		
90,74	3,78	Incrocio			Proseguire dritti		
92,03	1,29	Bivio Colle Mincio			Dx direzione Assisi		
95,83	3,80	Immissione SR del Subasio			Dx direzione Assisi		
103,64	7,81	PIAN DELLA PIEVE			Proseguire dritti direzione Assisi		
109,09	5,45	ASSISI Porta Perlici			Proseguire dritti su via Umberto I		
110,34	1,25	ASSISI Rotonda Porta nuova			Sx (oppure Dx per visita della città)		
110,50	0,16	ASSISI Rotonda			Dx su via Vittorio Emanuele II		
111,96	1,46	ASSISI Rotonda per basilica			Sx (oppure Dx per visita Basilica)		
112,78	0,82	ASSISI Rotonda			Proseguire dritto direz. Bastia		
113,48	0,70	Bivio Petrignano			Proseguire dritto direz. Bastia		
115,56	2,08	<b>RANDO POINT</b>			<b>Hotel Green Campeggio Bar Cavatappi</b>	<b>11:00</b>	<b>14:00</b>
115,60	0,04	Riprendere via Campiglione			Proseguire dritto direz. Bastia		
117,99	2,49	BASTIOLA rotonda DEVIAZIONE			Dx direzione Petrignano		
118,58	0,59	Incrocio DEVIAZIONE			Sx su via Andrea Costa		
121,75	3,17	Immissione			Dx direzione S. Egidio		
121,98	0,23	Immissione			Dx direzione S. Egidio		
123,23	1,25	Rotonda Aeroporto S.Egidio			Proseguire dritti		
123,87	0,64	Immissione			Dx su via di S. Egidio		
124,70	0,83	S: EGIDIO Incrocio			Proseguire dritti verso E45		
126,18	1,48	SVINCOLO E 45			Sx su via Casciolano		
128,03	1,85	PONTE VALLECEPPI incrocio			Dx su via Campolonghi		
128,56	0,53	Rotonda			Sx su via Arno		
129,28	0,72	Ponte sul Tevere			Proseguire dritti strada Valleceppi		
130,47	1,19	CASAGLIA			Proseguire dritti		
133,3	2,83	Bivio			Dx in salita su via del Giochetto		
134	0,70	<b>RANDO POINT</b>			<b>Bar Loris - Piazza Monteluca</b>	<b>12:00</b>	<b>16:15</b>
134,02	0,02	Immissione su via Eugubina			Di fronte alla chiesa Sx		

## RANDO UMBRIA NORD - Randonnée di Città di Castello - 200 km

134,66	0,64	Rotonda			Dx su via Eugubina		
134,96	0,30	ATTENZIONE DEVIAZIONE			Sx su strada dei Lambrelli		
137,39	2,43	Incrocio			Dx su strada Ponte Rio		
137,67	0,28	ATTENZIONE DEVIAZIONE			Sx direzione Monteguardia		
137,8	0,13	Incrocio			Dx direzione Monteguardia		
140,6	2,80	MONTEGUARDIA			Proseguire dritti		
146,35	5,75	PONTE PATTOLI Incrocio			Dx su via B. da Torgiano		
146,52	0,17	PONTE PATTOLI Incrocio			Sx su via Amendola		
149,58	3,06	Sottopasso E45			Proseguire dritti		
151,86	2,28	ATTENZIONE DEVIAZIONE			Sx su strada de La Bruna		
159,31	7,45	Immissione			Dx su Strada di Pantano		
160,82	1,51	PIERANTONIO rotonda			Sx su via Matteotti		
160,94	0,12	PIERANTONIO deviazione			Dx verso sottopasso		
161,1	0,16	PIERANTONIO deviazione			Dx su strada Tiberina dir. Umbertide		
164,1	3,00	Rotonda			Sx direzione Umbertine		
<b>168</b>	<b>3,90</b>	<b>RANDO POINT UMBERTIDE</b>			<b>Bar Stazione piazza Gramsci, 24</b>	<b>13:30</b>	<b>18:15</b>
168,31	0,31	UMBERTIDE castello			Sx su via Gabriotti		
174,5	6,19	MONTECASTELLI Deviazione			Sx direzione Trestina		
179,31	4,81	Incrocio			Dritti direzione Città di Castello		
181,16	1,85	Incrocio DEVIAZIONE			Sx direzione Monte S.Maria Tiberina		
184,36	3,20	SAN SECONDO DEVIAZIONE			Sx direzione Monte S.Maria Tiberina		
194,81	10,45	Incrocio			Dx direzione Monte S.Maria Tiberina		
<b>195,36</b>	<b>0,55</b>	<b>DEVIAZIONE RANDO POINT</b>			<b>Il Poggio loc. San Pietro</b>	<b>14:30</b>	<b>19:30</b>
195,60	0,24	Tornare indietro fino ad incrocio			Dritto per Città di Castello Panoramica		
204,12	8,52	ATTENZIONE DEVIAZIONE			Sx dir. La Montesca		
206,33	2,21	Sottopasso E45			Proseguire dritti		
206,81	0,48	Immissione			Dx su via Aretina		
207,09	0,28	Incrocio			Sx proseguendo via Aretina		
207,32	0,23	CITTA' DI CASTELLO Rotonda			Sx su via N. Sauro		
208,03	0,71	CITTA' DI CASTELLO Rotonda			Sx su Viale Europa		
<b>208,92</b>	<b>0,89</b>	<b>ARRIVO</b>			<b>Via della Barca CICLODROMO</b>	<b>15:30</b>	<b>20:30</b>