












Randonnée del Trasimeno - ROAD BOOK 200 KM

Km	Direzione	Località	Indicazioni	Km Tot.	Salita	RP/R	Orario
0,00		Passignano	Giardini del Pidocchietto	0,00			7:00-7:30
0,00		Passignano	prendere per via Pompili (lungo lago)	0,00			
1,59		Passignano	proseguire su SR 75 bis (via perugina)	1,59			
2,34			proseguire su via Perugina	3,93			
1,96			prendere a sinistra direzione Magione - Montecolognola	5,89			
2,36		Montecolognola	prendere a destra via Martiri della Resistenza	8,25			
3,00		Monte del Lago	prendere a destra SP San Feliciano dir. Torricella	11,25			
0,72		Monte del Lago	girare a sinistra per ciclabile lungo lago	11,97			
1,72		Monte del Lago	prendere a destra direzione San Feliciano	13,69			
2,47		San Feliciano	prendere a destra su lungo lago	16,16			
0,20		San Feliciano	RANDO POINT - BAR SEGAFREDO	16,36		RP1	7:30-8:30
0,48		San Feliciano	sulla rotonda prendere a sinistra	16,84			
0,08		San Feliciano	prendere a destra dir. Magione- Perugia	16,92			
1,81			prendere a destra dir. Castiglione del Lago	18,73			
1,39			prendere a destra dir. Chiusi	20,12			
1,69			prendere a sinistra dir. Mugnano - Piegaro	21,81			
3,52		Mugnano	prendere a destra e proseguire su SP 315	25,33			
1,58		Mugnano	proseguire dritti dir. Pietraia	26,91			
1,25		Pietraia	dritti dir. Perugia (superare cavalcavia)	28,16			
0,42		Pietraia	dritti dir. Castiglione della Valle	28,58			
3,73		Castiglione della Valle	prendere a sinistra dir. Marsciano	32,31			
3,07			proseguire dritti dir. Spina	35,38			
1,54		Spina	Rotonda proseguire dritto dir. Marsciano	36,92			
1,23		Spina	proseguire dritti su SP 340 dir. Cerqueto	38,15			
4,82		Cerqueto	prendere a destra dir. Marsciano	42,97			
5,62		Marsciano	proseguire dritti	48,59			
0,61		Marsciano	dopo la rotonda proseguire a sinistra	49,20			
0,65		Marsciano	proseguire dritti su via F.Ili Ceci e poi su via Orvietana	49,85			
10,19		San Venanzo	proseguire dritti su viale 4 novembre	60,04			
5,45			RANDO POINT - Ristorante Bivio del Moro	65,49		RP 2	9:30-12:00
0,11		segnaletica Grand Tour Rando	proseguire su SS 317 dir. Monte Peglia - Orvieto	65,60			
8,28		Monte Peglia (ripetitori)	proseguire dritti dir. Orvieto	73,88			
9,53		Colonna di Prodo	girare a sinistra su incrocio dir. Prodo - Todi	83,41			
0,20		Colonna di Prodo	girare subito a destra dir. Fossatello - Corbara	83,61			
1,45		Bivio Strada di Fossatello	tenere la sinistra (cassonetto)	85,06			
6,34		Corbara	RANDO POINT - Le Meraviglie del lago	91,4		RP 3	10:30-13:30
0,26		Corbara (incrocio)	dritto dir. Orvieto (segnaletica Grand Tour Rando extreme)	91,66			
10,64		Ciconia	prendere a sinistra dir. Orvieto	102,3			
0,34		Ciconia	dopo rotonda proseguire dritto	102,64			
0,62		Orvieto Scalo	alla rotonda seconda a destra su via Bagnorese	103,26			
1,88		Orvieto	proseguire dritto su strada comunale corta stazione	105,14			
2,09		Orvieto	dopo la rotonda a destra su SS 71	107,23			
1,14		Orvieto	dopo rotonda a destra su strada di Porta Romana	108,37			
0,50		Orvieto	all'incrocio a destra su via Alberici	108,87			
0,37		Orvieto	sulla piazza a destra in via Maitani	109,24			
0,20		Orvieto	PIAZZA DEL DUOMO	109,44			
0,05		Orvieto	proseguire su via del Duomo (a piedi per presenza turisti)	109,49			

Km	Direzione	Località	Indicazioni	Km Tot.	Salita	RP/R	Orario
0,11		Orvieto	RANDO POINT - Bar Pizzeria Duomo	109,60		RP 4	11:30-15:00
0,16		Orvieto	RISTORO - Oleoteca Bartolomei corso Cavour, 49	109,76		RIST.	11:30-15:00
0,01		Orvieto	proseguire dritto per via Cavor direzione via della Cava	109,77			
0,52		Orvieto	dopo la porta girare a destra	110,29			
0,27		Orvieto	girare a sinistra su via Adige	110,56			
0,67		Orvieto	dopo rotonda proseguire dritto dir. Ficulle	111,23			
0,37		Orvieto Sferacavallo	dopo il ponte a sinistra dir. Caste Viscardo	111,6			
4,15		SP 99	dritto per castel Viscardo	115,75			
5,66		Castel Viscardo	dopo rotonda a destra dir. Allerona - Ficulle	121,41			
5,91		SP 45	girare a sinistra (curva a gomito) dir. Ficulle	127,32			
1,77		Stazione di Allerona	girare a destra dir. Ficulle	129,09			
6,00		Castello della Sala	proseguire dritto dir. Ficulle	135,09			
1,67		SS 71	girare a sinistra dir. Ficulle	136,76			
4,61		Ficulle	proseguire dritto dir. Fabro Scalo	141,37			
7,63		Fabro Scalo	dopo la rotonda proseguire dir. Monteleone di Orvieto	149,00			
8,48		Monteleone di Orvieto	Fine segnaletica Grand Tour Rando - dir. Centro	157,48			
0,10		Monteleone di Orvieto	RANDO POINT - Bar Caffellate (sx prima della rotonda)	157,58		RP 5	13:30-18:00
0,02		Monteleone di Orvieto	proseguire dritto dir. Città della Pieve	157,60			
5,20		SR 71	proseguire dritto dir. Città della Pieve	162,80			
1,16		Città della Pieve	proseguire dritto dir. Arezzo	163,96			
1,26		Città della Pieve	dopo la rotonda proseguire a sinistra dir. Chiusi	165,22			
0,74		SR 71	girare a destra dir. Moiano	165,96			
5,85		Moiano	girare a destra sulla SR 71 dir. Moiano	171,81			
0,59		Moiano	girare a sinistra su piazza Giovanni Berlinguer	172,40			
1,47		Loc Caioncola	girare a destra e tenere la destra costeggiando la ferrovia	173,87			
5,67		Muffa	proseguire dritto lungo la ferrovia in via Piemonte	179,54			
1,57		San Fatucchio	proseguire dritto in via Cristoforo Colombo	181,11			
1,21		Ponte su Ferrovia	superato il ponte proseguire lungo la ferrovia	182,32			
1,75		SR 71	immettersi sulla SR 71 dir. Chiusi	184,07			
2,29		Contrada Mulino	girare a destra su viale Partigiani Garibaldi	186,36			
0,90		Castiglione del Lago	girare a sinistra su via Silvio Pellico	187,26			
0,31		Castiglione del Lago	girare a destra su SR 71	187,57			
0,34		Castiglione del Lago	dopo rotonda sulla destra in via Belvedere	187,91			
0,38		Castiglione del lago	girare a sinistra dir. Centro, superare porta	188,29			
0,08		Castiglione del lago	girare a sinistra su via Vittorio Emanuele	188,37			
0,22		Castiglione del lago	sulla piazza girare a destra	188,59			
0,05		Castiglione del lago	girare a destra su via Belvedere	188,64			
0,36		Castiglione del lago	proseguire dritto su sentiero intorno al castello	189,00			
0,33		Castiglione del lago	fine sentiero proseguire dritto su via Belvedere	189,33			
0,61		Castiglione del lago	dopo rotonda riprendere via XXV aprile in discesa	189,94			
0,12		Castiglione del lago	girare a sinistra su via Garibaldi	190,06			
0,41		Castiglione del lago	girare a destra su via del Pescatore	190,47			
0,19		Castiglione del lago	girare a sinistra su viale Partigiani Garibaldi	190,66			
1,22		Castiglione del lago	proseguire dritto su via lungolago	191,88			
0,02		Castiglione del lago	RANDO POINT - Ristorante La Capannina	191,90		RP 6	15:00-19:30
0,01		Castiglione del lago	girare a sinistra su via della Resistenza	191,91			
0,21		Castiglione del lago	girare a sinistra su via Firenze	192,12			
0,27		Castiglione del lago	girare a destra su via Bruno Buozzi	192,39			

Km	Direzione	Località	Indicazioni	Km Tot.	Salita	RP/R	Orario
0,45		Castiglione del lago	dopo rotonda proseguire dritto	192,84			
1,04		Castiglione del lago	dopo sottovaso ferrovia girare a destra su via Piana	193,88			
2,58		Piana	girare a sinistra verso Piana dir. Pozzuolo	196,46			
3,09		Loc. Bertoni	girare a destra dir. Ferretto	199,55			
2,55		Loc. Marzocco	girare a sinistra su vSP di Petrignano del Lago	202,10			
2,54		SR 71	girare a sinistra dir. Arezzo	204,64			
0,75		Loc. Badiana	girare a destra dir. Borghetto	205,39			
2,12		Borghetto	prendere il sottovaso superstrada a sinistra	207,51			
0,18			superato passaggio a livello a destra su via Puntabella	207,69			
4,35		via Firenze	superato incrocio per Tuoro dir. Passignano	212,04			
5,96		Passignano sul Trasimeno	ARRIVO	218,00			16:00-21:30

Per informazioni contattare Fabio 340-4861905 o Valter 393-8194100 - In caso di ritiro inviare un SMS ai numeri precedenti con nome cognome e numero pettorale. - Per assistenza sanitaria 118 - Per informazioni sul percorso <http://www.openrunner.com/index.php?id=6247499>