

## 1-STRADA VERSO MONZA

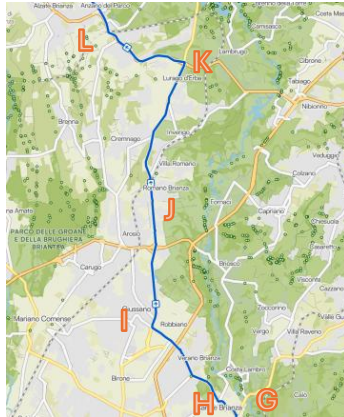


### Rando Eurobici2026 – 100 km

Sono previsti 3 **Check Point** ai **km: 37 – 52 – 77**

- A. Partenza -> verso **Campo volo**
- B. Prosegui verso Cinisello su per il cavalcavia girando leggermente a **SN** seguendo l'asse stradale
- C. Attraversa zona industriale di Nova Milanese ed immettersi in via Galvani (provinciale SP131) per **1.5 km**
- D. Alla rotonda (seconda uscita a sinistra) segui indicazioni **verso Monza** ed immettersi sulla SS527.
- E. Dritti verso **VILLA REALE DI MONZA** per 4.5 km.
- F. Davanti alla villa reale, svolta a **SN** e su dritti in BRIANZA lungo la **SP6**. Segui sempre la strada sino a CARATE BRIANZA

## 2-ATTRAVERSO LA BRIANZA



- G. Prosegui per **Carate Brianza** lungo **SP6** per 11 km
- H. A Carate prosegui su SP6 con svolta a destra direzione **ERBA-LECCO-COMO-GIUSSANO**
- I. Prosegui per 3 km e svolta a **DX** alla rotonda verso ERBA-COMO (come riferimento della vi è un benzinaio alla vostra destra)
- J. **Prosegue** dritti su provinciale **SP9** per 7 km. La strada inizierà a salire leggermente e dopo 5 km una leggera discesa.
- K. Alla rotonda svoltare a **SN** verso **ALZATE BRIANZA** per 2.5 km. Dopo la breve discesa, in prossimità della rotonda vi sarà una **pensilina dell'autobus con il QR CONTROLLO ICRON. Siete al km 37**
- L. Superato il BENNET, dopo 500 metri alla rotonda prendi la seconda uscita verso **CANZO**

## 3-VERSO CANZO – CHECK



- M. Dopo la rotonda prosegui su SP40 verso **CANZO** per 8 km
- N. **ATTENZIONE** – dopo 5 km ci sarà una **DOPPIA ROTONDA** – segui indicazioni verso **CANZO-PONTELAMBRO**
- O. Dopo una leggera discesa e galleria, svolta a **DX** verso **CASTELMARTE**. Prima salita della giornata di 1.6 km
- P. Dopo la rotonda, prosegui per 300 m e girare a DX seguendo indicazioni verso **AROSIO-CANZO su SP40**
- Q. Alla rotonda di fine prov., gira a **SN** direzione **stazione di ASSO. Al BAR EDEN CHECKPOINT CON PERSONALE EUROBICI AD ATTENDERVI. Siete al km 52 della Rando**

## 4-RITORNO IN BRIANZA



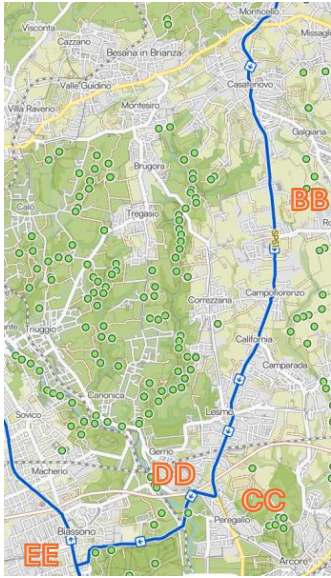
- R. Prosegui da ASSO direzione MILANO. Finito il lago del **SEGRINO**, svolta a **SN** alla rotonda direzione **MILANO-LECCO**
- S. Finita la discesa, gira a **SN** in **SP639 per 1.5 km**. Alla rotonda con la **statua** dell'acciaieria Mauri, girare a **DX** e prendere **SP49** verso Oggiono.
- T. Dopo **4.5 km**, alla rotonda di Oggiono, gira a **DX** verso **Molteno su SP49**
- U. Dopo **2.8 km**, gira alla rotonda a **SN** verso **SIRONE**
- V. Dopo **600 m**, alla rotonda gira a **DX** verso **Dolzago**
- W. Dopo 700 m, alla rotonda gira a **DX** verso **Garbagnate Monastero**

## 5-ULTIME SALITE BRIANZOLE



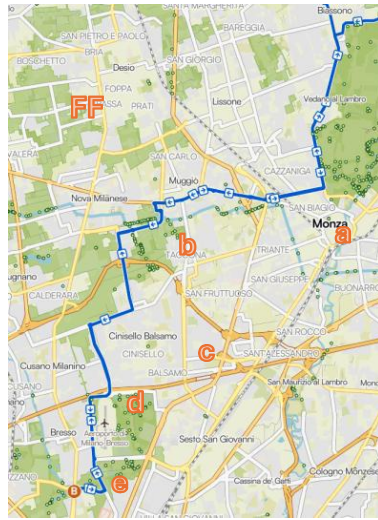
- X. Prosegui lungo SP69 per 7.2 km sino alla rotonda di **BEVERA**. Alla rotonda gira a **DX** verso Milano-Casatenovo.
- Y. Alla **rotonda successiva**, gira a **SN** e seguire le indicazioni per **SIRTORI (via dell'industria)**. La salita si conclude alla villa comunale di Sirtori) e dopo 200 metri vi è il **BAR in paese, NUVOLE BAROCCHE, con il QR CONTROLLO ICRON. Siete al km 77 della Rando**
- Z. Finita Sirtori, si prosegue dritti sino a reimmettersi sulla SP51. Allo stop fare giro della rotonda per proseguire verso Milano. **NON TAGLIARE LA ROTONDA PER RISPARMIARE 30 METRI.**
- AA. Alla rotonda del Monticello, segui indicazioni verso **Milano**.

## 6-STA QUASI PER FINIRE



- BB. Procedere in una discesa veloce e pedalabile fino a Lesmo lungo la SP51 e successiva SP7 per 8.5 km.
- CC. Alla fine della discesa, alla rotonda di Lesmo, gira a **DX** verso **Reggia di Monza**.
- DD. Dopo 200 metri, alla successiva rotonda (rotonda YAMAHA), gira a **SN** verso **Biassono**.
- EE. Prosegui dritti sulla strada fino ad incrociare la SP6 e, girando a **SN**, si riprenderà il percorso fatto all'andata. Come riferimento prendere il McDonald di Biassono.

## 7-ORMAI NON RESTA CHE TORNARE A CASA



- FF. Segui la stessa strada dell'andata sino a Milano, nel caso in cui mancassero le forze, ricordati di seguire i seguenti paesi e rientra verso casa:
- Monza;
  - Nova Milanese
  - Cinisello Balsamo
  - Bresso
  - Bruzzano

**Fine della Randonee 100 km  
della Brianza 2026 di Eurobici  
Milano**