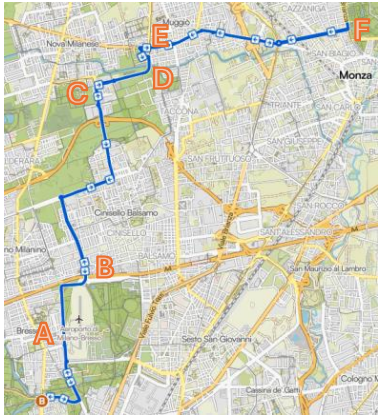


1-STRADA VERSO MONZA



Rando Eurobici 2026 – 200 km

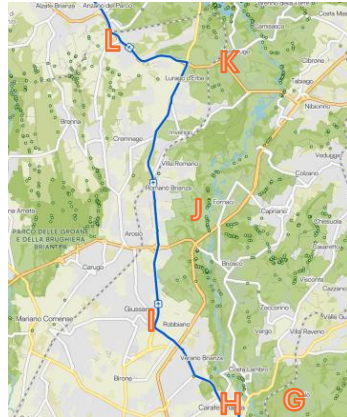
Sono previsti 8 Check Point ai km:

37 – 52 – 66 – 104

116 – 143 – 151 – 166

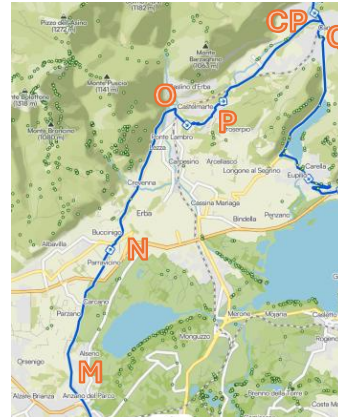
- A. Partenza -> verso **Campo volo**
- B. Prosegui verso Cinisello su per il cavalcavia girando leggermente a **SN** seguendo l'asse stradale
- C. Attraversa zona industriale di Nova Milanese ed immettersi in via Galvani (provinciale SP131) per **1.5 km**
- D. Alla rotonda (seconda uscita a sinistra) segui indicazioni verso **Monza** ed immettersi sulla SS527.
- E. Dritti verso **VILLA REALE DI MONZA** per 4.5 km.
- F. Davanti alla villa reale, svolta a **SN** e su dritti in BRIANZA lungo la **SP6**. Segui sempre la strada sino a CARATE BRIANZA

2-ATTRAVERSO LA BRIANZA



- G. Prosegui per **Carate Brianza lungo SP6** per 11 km
- H. A Carate prosegui su SP6 con svolta a destra direzione **ERBA-LECCO-COMO-GIUSSANO**
- I. Prosegui per 3 km e svolta a **DX** alla rotonda verso ERBA-COMO (come riferimento della vi è un benzinaio alla vostra destra)
- J. **Prosegui** dritti su provinciale **SP9** per 7 km. La strada inizierà a salire leggermente e dopo 5 km una leggera discesa.
- K. Alla rotonda svolta a **SN verso ALZATE BRIANZA** per 2.5 km. Dopo la breve discesa, in prossimità della rotonda vi sarà una **pensilina dell'autobus con il QR CONTROLLO ICRON. Siete al km 37**
- L. Superato il BENNET, dopo 500 metri alla rotonda prendi la seconda uscita verso **CANZO**.

3-VERSO CANZO – CHECK



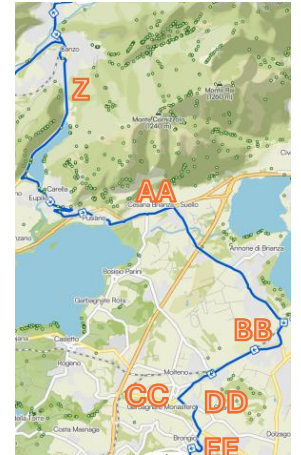
- M. Dopo la rotonda prosegui su SP40 verso **CANZO** per 8 km
- N. **ATTENZIONE** – dopo 5 km ci sarà una **DOPPIA ROTONDA** – segui indicazioni verso **CANZO-PONTELAMBRO**
- O. Dopo una leggera discesa e galleria, svolta a **DX verso CASTELMARTE**. Prima salita della giornata di 1.6 km
- P. Dopo la rotonda, prosegui per 300 m e girare a DX seguendo indicazioni verso **AROSIO-CANZO su SP40**
- Q. Alla rotonda di fine prov., gira a **SN direzione stazione di ASSO. Al BAR EDEN CHECKPOINT CON PERSONALE EUROBICI AD ATTENDERVI. Siete al km 52 della Rando**

4-COLMA E SUPERGHISALLO



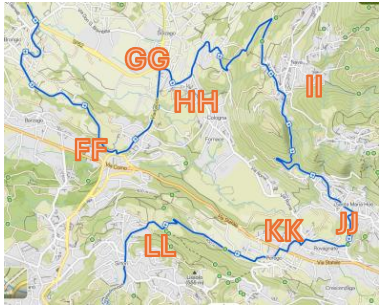
- R. Prov. per Bellagio per 3 km
- S. Gira a **SN** per **CAGLIO-REZZAGO** per 4 km di salita.
- T. Dopo Caglio, gira a SN verso **PIAN DEL TIVANO. Alla fine della salita, QR ICRON al bar della Colma, al km 66.**
- U. Al Lago, gira con curva ad U direzione **BELLAGIO**
- V. Dopo 13 km, svolta a **DX** e segui indicazioni per **M. GHISALLO**
- W. Dopo 5 km, tratto duro del GHISALLO, svolta a **DX verso SAN PRIMO** (rif. Chiesa BV)
- X. Salita di 5 km fino a Piano Rancio, sei al km **104 CON CHECKPOINT ICRON BAR LA BAITA A SAN PRIMO**. Gira a **SN** verso Civenna in discesa.
- Y. Prosegui la discesa per 12.5 km sino alla stazione di ASSO **Al BAR EDEN CHECKPOINT. Siete al km 116 della Rando**

5-RITORNO IN BRIANZA



- Z. Prosegui da ASSO direzione MILANO. Finito il lago del **SEGRINO**, svolta a **SN** alla rotonda direzione **MILANO-LECCO**
- AA. Finita la discesa, gira a **SN in SP639 per 1.5 km**. Alla rotonda con la **statua dell'acciaieria Mauri**, gira a **DX** e prendere **SP49** verso Oggiono.
- BB. Dopo **4.5 km**, alla rotonda di Oggiono, gira a **DX** verso **Molteno su SP49**
- CC. Dopo **2.8 km**, gira alla rotonda a **SN verso SIRONE**
- DD. Dopo **600 m**, alla rotonda gira a **DX** verso **Dolzago**
- EE. Dopo 700 m, alla rotonda gira a **DX** verso **Garbagnate Monastero**

6-PRIME SALITE BRIANZOLE



FF. Prosegui lungo SP69 per 7.2 km seguendo la strada sino alla rotonda di **BEVERA**. Alla rotonda gira a **SN** verso **Dolzago**.

GG. Alla Prima rotonda di **Dolzago**, gira a **DX** verso **Castello Brianza**.

HH. Dopo 500m, girare leggermente a **SN** verso **Colle Brianza**

II. Conclusa la salita, **Check Point ICRON alla bacheca di Piecastello al km 143**, alla rotonda (vi è una statua del giro d'Italia) girare a **DX** verso **SANTA MARIA HOE**

JJ. Alla rotonda dell'Alpino, girare a **DX** verso **ROVAGNATE-PEREGO-SIRTORI** e continuare la discesa

KK. Al bivio con la SS342 (COMO-BERGAMO), al primo semaforo gira a **DX** e dopo 100 metri, al secondo semaforo, gira a **SN** verso **Sirtori**.

LL. Proseguire verso **SIRTORI**. **Al BAR in paese, NUVOLE BAROCHE, Check point ICRON al km 151**.

7-INIZIA IL BELLO



MM. Finita Sirtori, prosegui drittoi sino a reimmetterti sulla SP51. Allo stop fare giro della rotonda e prosegui verso Milano.

NON TAGLIARE LA ROTONDA PER RISPARMIARE 30 METRI

NN. Segui strada sino Rotonda Monticello e prendere la terza uscita verso **Merate per 2.6 km**.

OO. Alla rotonda, prendi la seconda uscita verso **Marezzo** e seguire la strada per 4.6 km.

PP. Gira a **DX** al bivio verso **Casatenovo** per 2.8 km (riferimento azienda chimica sulla SN)

QQ. Al bivio, gira a **SN** verso **Rogoredo**

RR. Giunti al centro del paese ultimo controllo **ICRON al bar PLATZ al km 166**. Al bar gira a **SN** verso **VELATE** e proseguire dritti.

8-STA QUASI PER FINIRE



SS. Dopo 3.3km di Quasi-Discesa, gira a **DX** verso **Camparada per 1.7 km** seguendo le indicazioni in rotonda.

TT. Alla rotonda, gira a **SN** seguendo le indicazioni verso **Lesmo**.

UU. Ti ritroverai sulla SP7 e dopo 30 metri di pavé, gira a dx e subito dopo, al semaforo, gira a **SN** e segui le indicazioni verso **GERNO**

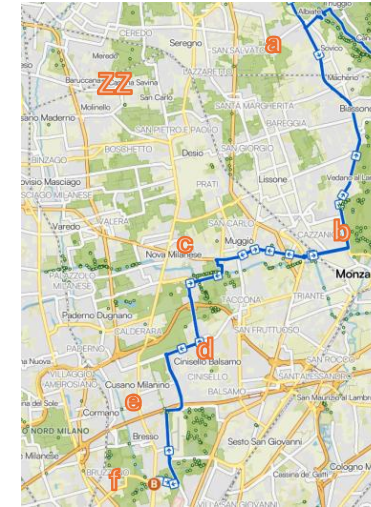
VV. Giunti a Gerno, gira a **DX** lungo un tratto in lastricato e giunto sulla SP135, gira ancora a **DX** e riportati sul lungo Lambro fino a **TRIUGGIO**

WW. Alla fine della SP135, gira a **SN** seguendo le indicazioni verso **Carate-Albate**

XX. Tratto in discesa, attraversa il fiume, tratto in salita e sei alla Rotonda di **Albate**, fatta all'andata.

YY. Gira a **SN** e rientra verso casa.

9-ORMAI NON RESTA CHE TORNARE A CASA



ZZ. Segui la stessa strada dell'andata sino a Milano, nel caso in cui mancassero le forze, ricordati di seguire i seguenti paesi e rientra verso casa:

- Albate;
- Monza;
- Nova Milanese
- Cinisello Balsamo
- Bresso
- Bruzzano

Fine della Randonee da 200 km della Brianza 2026 di Eurobici Milano