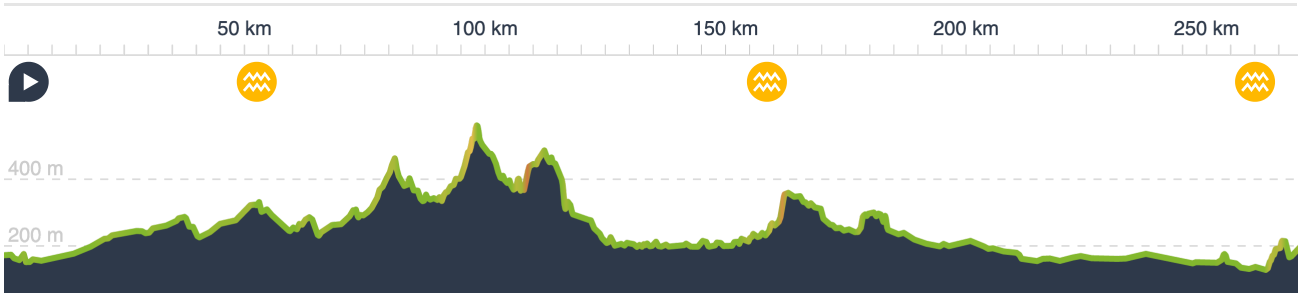









[www.komoot.com/it-it/tour/1058701853](http://www.komoot.com/it-it/tour/1058701853)

# Percorrere non per correre definitiva

 12:45 ↔ 294 km Ø 23,1 km/h ↗ 2.240 m ↘ 2.240 m



1. Sulla strada di accesso vai verso nord-est per 77 m – generale 77 m

- 
-  2. Destra su SP107  
per 465 m – generale 542 m
- 
-  5. Al bivio gira a sinistra e segui SP107  
per 1,15 km – generale 5,18 km
- 
-  6. dritto su Strada  
per 44 m – generale 5,22 km
- 
-  9. dritto su Viale Po  
per 460 m – generale 5,80 km
- 
-  11. dritto su Viale Madonna  
per 50 m – generale 5,89 km
- 
-  12. Destra su Via San Giuseppe  
per 178 m – generale 6,07 km
- 
-  13. Destra su Corso Roma  
per 86 m – generale 6,16 km
- 
-  14. Sinistra su Via Mazzini  
per 314 m – generale 6,47 km
- 
-  15. dritto su Strada  
per 341 m – generale 6,82 km
- 
-  17. dritto su SP2  
per 3,48 km – generale 10,4 km
- 
-  18. dritto su Via Giuseppe Garibaldi, SP2  
per 509 m – generale 10,9 km
- 
-  19. dritto su SP2  
per 1,50 km – generale 12,4 km
- 
-  20. dritto su Strada  
per 3,05 km – generale 15,4 km
- 
-  22. dritto su Strada  
per 34 m – generale 15,9 km
- 
-  24. dritto su Strada  
per 1,13 km – generale 17,1 km
- 
-  25. dritto su SP123  
per 728 m – generale 17,8 km
- 
-  28. Al bivio vai a destra e segui SP11  
per 32 m – generale 21,6 km
- 
-  30. dritto su SP45  
per 940 m – generale 22,8 km

- ↑ 33. dritto su Corso Giacomo Matteotti, SP593  
per 3,08 km – generale 26,4 km

---

- ↑ 35. dritto su Corso Giacomo Matteotti, SP593  
per 437 m – generale 26,9 km

---

- ↑ 36. dritto su Via Roma, SP593  
per 210 m – generale 27,1 km

---

- ↑ 37. dritto su Viale della Consolata, SP593  
per 1,09 km – generale 28,2 km

---

- ↘ 38. Al bivio vai a destra su Via Borgo d'Ale, SP593  
per 532 m – generale 28,7 km

---

- ↑ 39. dritto su SP593  
per 1,27 km – generale 30,0 km

---

- ↑ 41. dritto su Via Cavaglià, SP593  
per 1,77 km – generale 32,7 km

---

- ↑ 42. dritto su Via Torino, SP593  
per 1,62 km – generale 34,3 km

---

- ↑ 43. dritto su Via Cesare Vercellone, SP593  
per 511 m – generale 34,8 km

---

- ↘ 44. Al bivio vai a destra e segui Via Cesare Vercellone, SP593  
per 18 m – generale 34,9 km

---

- ↑ 46. dritto su Via Avvocato Ferdinando Rondolino  
per 291 m – generale 35,2 km

---

- ↑ 48. dritto su Via Avvocato Ferdinando Rondolino, SP143  
per 943 m – generale 36,2 km

---

- ↘ 49. Al bivio vai a destra su Via Biella, SP143  
per 370 m – generale 36,6 km

---

- ↑ 51. dritto su Via Biella, SP143  
per 307 m – generale 36,9 km

---

- ↘ 52. Al bivio gira a sinistra e segui Via Biella, SP143  
per 332 m – generale 37,3 km

---
















- ↶ 53. Sinistra su Strada secondaria  
per 168 m – generale 37,4 km

---

- ↑ 54. dritto su Via Biella, SP143  
per 1,08 km – generale 38,5 km

---

- ↑ 55. dritto su Via Martiri della Libertà, SP143  
per 1,45 km – generale 40,0 km

- 
-  56. Al bivio gira a sinistra e segui Via Martiri della Libertà, SP143  
per 191 m – generale 40,2 km
- 
-  57. Al bivio vai a destra e segui Via Martiri della Libertà, SP143  
per 235 m – generale 40,4 km
- 
-  58. dritto su SP143  
per 31 m – generale 40,4 km
- 
-  60. Sinistra su Via Vigellio, SP312  
per 167 m – generale 40,6 km
- 
-  61. Destra e segui Via Vigellio, SP312  
per 968 m – generale 41,6 km
- 
-  62. dritto su Via Dante Alighieri, SP312  
per 2,40 km – generale 44,0 km
- 
-  63. dritto su SP312  
per 502 m – generale 44,5 km
- 
-  64. dritto su Strada del Canchioso, SP312  
per 373 m – generale 44,9 km
- 
-  65. Al bivio vai a destra e segui Strada del Canchioso, SP312  
per 44 m – generale 44,9 km
- 
-  66. Al bivio gira a sinistra e segui Strada del Canchioso, SP312  
per 1,11 km – generale 46,0 km
- 
-  67. dritto su Strada del Canchioso  
per 180 m – generale 46,2 km
- 
-  69. dritto su Via della Madonnina  
per 266 m – generale 46,5 km
- 
-  70. Destra su Via Favone  
per 170 m – generale 46,7 km
- 
-  71. Sinistra su Via Vittorio Emanuele II  
per 103 m – generale 46,8 km
- 
-  72. Destra e segui Via Vittorio Emanuele II  
per 290 m – generale 47,1 km
- 
-  73. Destra su Via Quattro Novembre  
per 93 m – generale 47,2 km
- 
-  74. dritto su Via M.A. Zumaglini  
per 218 m – generale 47,4 km
- 
-  75. dritto su Via Quattro Novembre  
per 372 m – generale 47,8 km

-  **76. Sinistra e segui Via Quattro Novembre**  
per 101 m – generale 47,9 km

---

-  **77. Destra su Via Regina Elena**  
per 125 m – generale 48,0 km

---

-  **78. Sinistra su Via Re Umberto I**  
per 364 m – generale 48,4 km

---

-  **79. All'intersezione dritto su Via Nazario Sauro.**  
per 1,30 km – generale 49,7 km

---

-  **80. dritto su Via Resistenza, SP302**  
per 807 m – generale 50,5 km

---

-  **81. dritto su Corso San Grato, SP302**  
per 60 m – generale 50,5 km

---

-  **82. Destra e segui Corso San Grato, SP302**  
per 257 m – generale 50,8 km

---

-  **83. dritto su Via Venticinque Aprile, SP302**  
per 328 m – generale 51,1 km

---

-  **85. dritto su Via Quattro Novembre, SP302**  
per 150 m – generale 51,3 km

---

-  **87. dritto su Via Quattro Novembre**  
per 277 m – generale 51,7 km

---

-  **89. dritto su Via San Sebastiano**  
per 240 m – generale 52,0 km

---

-  **90. dritto su Via Bernardino Debais**  
per 38 m – generale 52,0 km

---

-  **91. Destra su Via Mognati**  
per 119 m – generale 52,1 km

---

-  **92. Al bivio gira a sinistra su Via Giuseppe Mazzini**  
per 73 m – generale 52,2 km

---

-  **93. All'intersezione Destra su Quarta Rua.**  
per 143 m – generale 52,3 km

---



















-  **94. Sinistra su Sentiero**  
per 16 m – generale 52,4 km

---

-  **95. Destra e segui Sentiero**  
per 45 m – generale 52,4 km

---

-  **96. Destra e segui Sentiero**  
per 83 m – generale 52,5 km

- 
-  97. Destra e segui Prima Rua  
per 128 m – generale 52,6 km
- 
-  98. Sinistra e segui Sentiero  
per 24 m – generale 52,6 km
- 
-  99. Destra e segui Strada d'accesso  
per 33 m – generale 52,7 km
- 
-  100. All'intersezione leggermente a sinistra su Piazza Castello.  
per 106 m – generale 52,8 km
- 
-  101. dritto su Via Senatore Marco Pozzo  
per 44 m – generale 52,8 km
- 
-  102. Al bivio vai a destra e segui Via Senatore Marco Pozzo  
per 217 m – generale 53,0 km
- 
-  103. dritto su Via del Cervo  
per 774 m – generale 53,8 km
- 
-  104. Al bivio gira a sinistra su Via Guglielmo Marconi  
per 162 m – generale 54,0 km
- 
-  106. Al bivio vai a destra e segui Via Guglielmo Marconi  
per 620 m – generale 54,7 km
- 
-  107. Destra su Via Milano  
per 1,14 km – generale 55,8 km
- 
-  109. dritto su Via Milano  
per 194 m – generale 56,2 km
- 
-  110. dritto su Via Quintino Sella, SP300  
per 834 m – generale 57,0 km
- 
-  113. dritto su Via Quintino Sella, SP300  
per 1,08 km – generale 58,3 km
- 
-  115. dritto su Via Quintino Sella, SP300  
per 503 m – generale 58,9 km
- 
-  117. Al bivio gira a sinistra su Via Martiri della Libertà, SP300  
per 86 m – generale 59,2 km
- 
-  119. dritto su Via Martiri della Libertà, SP300  
per 69 m – generale 59,4 km
- 
-  122. dritto su Via Giuseppe Mazzini  
per 227 m – generale 59,9 km
- 
-  123. dritto su Via Giuseppe Mazzini, SP300  
per 73 m – generale 59,9 km

- ↑ 125. dritto su Via Giacomo Matteotti  
per 88 m – generale 60,1 km

---
- ↑ 127. dritto su Via della Repubblica  
per 331 m – generale 60,5 km

---
- ↘ 128. Al bivio vai a destra e segui Via della Repubblica  
per 138 m – generale 60,6 km

---
- ↘ 129. Destra su Via Alessandro Lamarmora  
per 82 m – generale 60,7 km

---
- ↙ 130. All'intersezione Curva a gomito a sinistra su Via Giuseppe Mazzini, SP142.  
per 250 m – generale 61,0 km

---
- ↑ 131. dritto su SP142  
per 39 m – generale 61,0 km

---
- ↑ 132. dritto su Via Martiri della Libertà, SP142  
per 1,32 km – generale 62,3 km

---
- ↑ 134. dritto su Via Fiora, SP142  
per 1,31 km – generale 64,8 km

---
- ↘ 135. Al bivio vai a destra su SP142  
per 163 m – generale 64,9 km

---
- ↙ 136. Al bivio gira a sinistra e segui SP142  
per 691 m – generale 65,6 km

---
- ↑ 137. dritto su Via Due Giugno, SP142  
per 294 m – generale 65,9 km

---
- ↘ 138. Destra su Strada secondaria  
per 24 m – generale 65,9 km

---
- ↙ 139. Curva a gomito a sinistra e segui Strada secondaria  
per 22 m – generale 66,0 km

---
- ↘ 140. Destra su Via Due Giugno, SP142  
per 171 m – generale 66,1 km

---
- ↘ 141. Al bivio vai a destra e segui Via Due Giugno, SP142  
per 40 m – generale 66,2 km

---
- ↑ 143. dritto su Via Due Giugno  
per 1,66 km – generale 67,9 km

---
- ↑ 144. dritto su Via Torino  
per 32 m – generale 68,0 km

---
- ↑ 146. dritto su Via Torino  
per 1,68 km – generale 69,7 km

-  147. dritto su Via Statale, SP142  
per 239 m – generale 69,9 km

---

-  148. Sinistra su Via Pieve de' Pecurili  
per 466 m – generale 70,4 km

---

-  149. Destra su Via Filippo Turati, SP67  
per 265 m – generale 70,7 km

---

-  150. Sinistra su Via Roma  
per 1,32 km – generale 72,0 km

---

-  151. Destra su Via Portiglie  
per 551 m – generale 72,5 km

---

-  152. dritto su Strada  
per 722 m – generale 73,3 km

---

-  153. Destra e segui Strada  
per 21 m – generale 73,3 km

---

-  154. Sinistra su Via G. Amendola  
per 264 m – generale 73,5 km

---

-  155. Sinistra su Via Torino, SP64  
per 856 m – generale 74,4 km

---

-  156. dritto su Via Torino, SP237  
per 167 m – generale 74,6 km

---

-  157. Destra su SP237  
per 238 m – generale 74,8 km

---

-  158. All'intersezione dritto su Via Torino, SP237.  
per 364 m – generale 75,2 km

---

-  159. Al bivio vai a destra e segui Via Torino, SP237  
per 627 m – generale 75,8 km

---

-  160. dritto su Via Torino, SP64  
per 260 m – generale 76,1 km

---

-  161. dritto su Via Provinciale, SP64  
per 905 m – generale 77,0 km

---

-  162. Al bivio gira a sinistra su Via Provinciale, SP236  
per 288 m – generale 77,2 km

---

-  163. dritto su Regione Fornace  
per 1,24 km – generale 78,5 km

---

-  164. Al bivio gira a sinistra e segui Regione Fornace  
per 161 m – generale 78,6 km



- ↑ 165. dritto su Via Circonvallazione  
per 1,25 km – generale 79,9 km
- ↑ 166. dritto su Via per Crevacuore, SP236  
per 149 m – generale 80,0 km
- ↘ 167. Al bivio vai a destra e segui Via per Crevacuore, SP236  
per 2,56 km – generale 82,6 km
- ↑ 168. dritto su Via Piemonte, SP236  
per 372 m – generale 83,0 km
- ↘ 169. Al bivio gira a sinistra e segui Via Piemonte, SP236  
per 218 m – generale 83,2 km
- ↑ 171. dritto su Via Valsesia, SP235  
per 2,73 km – generale 86,0 km
- ↑ 172. dritto su SP71  
per 978 m – generale 86,9 km
- ↑ 174. dritto su SP299  
per 292 m – generale 87,3 km
- ↘ 175. All'intersezione Destra e segui SP299.  
per 465 m – generale 87,8 km
- ↑ 177. dritto su Corso Vercelli  
per 592 m – generale 88,5 km
- ↑ 180. dritto su Corso Vercelli  
per 407 m – generale 89,2 km
- ↘ 181. Al bivio vai a destra e segui Corso Vercelli  
per 45 m – generale 89,2 km
- ↑ 184. dritto su Viale Vittorio Veneto  
per 598 m – generale 90,1 km
- ↑ 186. dritto su Via Montrigone  
per 49 m – generale 90,3 km
- ↘ 187. Al bivio gira a sinistra su Strada  
per 84 m – generale 90,3 km
- ↑ 188. dritto su Via San Grato  
per 334 m – generale 90,7 km
- ↘ 189. Destra su Via San Rocco  
per 225 m – generale 90,9 km
- ↘ 190. Al bivio gira a sinistra su Via Valduggia  
per 723 m – generale 91,6 km

-  191. dritto su Via Valduggia, SP76  
per 519 m – generale 92,1 km

---

-  193. dritto su Via Valduggia, SP76  
per 749 m – generale 92,9 km

---

-  194. dritto su Via Monte Fenera, SP76  
per 670 m – generale 93,6 km

---

-  195. dritto su Via Monte Fenera  
per 154 m – generale 93,8 km

---

-  196. Al bivio vai a destra su Via Circonvallazione, SP76  
per 468 m – generale 94,2 km

---

-  197. Al bivio vai a destra e segui Via Circonvallazione, SP76  
per 743 m – generale 95,0 km

---

-  198. Al bivio vai a destra e segui Via Circonvallazione, SP76  
per 185 m – generale 95,2 km

---

-  199. dritto su SP76  
per 3,17 km – generale 98,3 km

---

-  200. dritto su Via Cremosina, SP76  
per 1,18 km – generale 99,5 km

---

-  201. dritto su Via Cremosina  
per 956 m – generale 100 km

---

-  202. Sinistra e segui Via Cremosina  
per 1,28 km – generale 102 km

---

-  203. Al bivio gira a sinistra su Via Valsesia  
per 396 m – generale 102 km

---

-  204. dritto su Via Costantino Soldi  
per 158 m – generale 102 km

---

-  205. Sinistra su Via Molino  
per 71 m – generale 102 km

---

-  206. curva a gomito a destra su Strada  
per 88 m – generale 102 km

---


-  207. Curva a gomito a sinistra su Via Alzo, SP47  
per 1,20 km – generale 104 km

---


-  208. dritto su Strada Provinciale Pogno-Pella, SP47  
per 193 m – generale 104 km

---


-  209. Destra e segui Strada Provinciale Pogno-Pella, SP47  
per 202 m – generale 104 km

-  210. Al bivio gira a sinistra su Strada Provinciale 47 Pogno - Alzo, SP47  
per 83 m – generale 104 km


---

-  211. Al bivio vai a destra e segui Strada Provinciale 47 Pogno - Alzo, SP47  
per 797 m – generale 105 km


---

-  212. Al bivio vai a destra e segui Strada Provinciale 47 Pogno - Alzo, SP47  
per 368 m – generale 105 km


---

-  214. dritto su Strada Provinciale 48/A Pella - Alzo  
per 269 m – generale 106 km


---

-  215. dritto su Via Pietro Durio  
per 245 m – generale 106 km


---

-  216. All'intersezione leggermente a sinistra e segui Via Pietro Durio.  
per 112 m – generale 106 km

---

-  218. dritto su Via Pietro Durio  
per 411 m – generale 107 km


---

-  219. All'intersezione dritto su Via Pietro Durio, SP46.  
per 675 m – generale 107 km


---

-  220. Sinistra su Strada Provinciale 46 Occidentale del Lago d'Orta, SP46  
per 495 m – generale 108 km


---

-  221. Sinistra e segui Strada Provinciale 46 Occidentale del Lago d'Orta, SP46  
per 862 m – generale 109 km

---

-  222. dritto su Strada  
per 2,16 km – generale 111 km


---

-  223. Al bivio vai a destra su Via Valle Sesia  
per 58 m – generale 111 km


---

-  224. dritto su Via Provinciale  
per 1,18 km – generale 112 km


---

-  225. Al bivio vai a destra e segui Via Provinciale  
per 884 m – generale 113 km


---

-  226. dritto su Via Valle Sesia  
per 68 m – generale 113 km


---



















-  227. Al bivio gira a sinistra e segui Via Valle Sesia  
per 698 m – generale 114 km

---

-  228. Al bivio vai a destra e segui Via Valle Sesia  
per 2,45 km – generale 116 km

---

-  229. Al bivio gira a sinistra e segui Via Valle Sesia  
per 1,17 km – generale 117 km

- 
-  230. Destra su Via delle Brocche  
per 134 m – generale 118 km
- 
-  232. dritto su Via Luigi Comoli  
per 948 m – generale 119 km
- 
-  233. All'intersezione Leggermente a destra su Viale Giuseppe Garibaldi.  
per 114 m – generale 119 km
- 
-  234. Sinistra e segui Viale Giuseppe Garibaldi  
per 86 m – generale 119 km
- 
-  235. Sinistra su Piazza Ventiquattro aprile  
per 29 m – generale 119 km
- 
-  236. Destra su Via Felice Cavallotti  
per 102 m – generale 119 km
- 
-  237. Leggermente a destra e segui Via Felice Cavallotti  
per 105 m – generale 119 km
- 
-  238. dritto su Via Fratelli di Dio  
per 663 m – generale 120 km
- 
-  240. Al bivio vai a destra su Via Quattro Novembre  
per 1,55 km – generale 121 km
- 
-  241. Al bivio vai a destra e segui Via Quattro Novembre  
per 96 m – generale 122 km
- 
-  242. Al bivio vai a destra e segui Via Quattro Novembre  
per 378 m – generale 122 km
- 
-  244. dritto su Via Quattro Novembre  
per 145 m – generale 122 km
- 
-  245. dritto su Via Sant'Anna  
per 622 m – generale 123 km
- 
-  246. Al bivio vai a destra su Strada statale  
per 33 m – generale 123 km
- 
-  248. dritto su Strada statale  
per 152 m – generale 123 km
- 
-  249. dritto su Via Novara  
per 1,26 km – generale 124 km
- 
-  251. dritto su Corso Roma  
per 825 m – generale 125 km
- 
-  252. All'intersezione Leggermente a destra su Corso Milano, SS33.  
per 138 m – generale 126 km

- ↑ 253. dritto su Corso Milano, SS33  
per 916 m – generale 126 km
- ↑ 255. dritto su SS33  
per 471 m – generale 127 km
- ↑ 257. dritto su Corso Milano, SS33  
per 317 m – generale 127 km
- ↑ 258. dritto su Via Nazionale, SS33  
per 1,82 km – generale 129 km
- ↑ 259. dritto su SS33  
per 68 m – generale 129 km
- ↑ 261. dritto su Strada Nazionale Sempione Feriolo, SS33  
per 641 m – generale 130 km
- ↘ 262. Al bivio vai a destra e segui Strada Nazionale Sempione Feriolo, SS33  
per 485 m – generale 131 km
- ↘ 263. Al bivio vai a destra su SS33  
per 31 m – generale 131 km
- ↘ 264. Al bivio gira a sinistra e segui SS33  
per 294 m – generale 131 km
- ↑ 265. dritto su Via Nazionale del Sempione, SS33  
per 213 m – generale 131 km
- ↑ 267. dritto su Via Nazionale del Sempione, SS33  
per 661 m – generale 132 km
- ↗ 268. All'intersezione Leggermente a destra su Corso Giuseppe Garibaldi, SS33.  
per 57 m – generale 132 km
- ↑ 269. dritto su Corso Giuseppe Garibaldi, SS33  
per 309 m – generale 132 km
- ↗ 270. All'intersezione Leggermente a destra e segui Corso Giuseppe Garibaldi, SS33.  
per 109 m – generale 133 km
- ↑ 271. dritto su Viale della Vittoria, SS33  
per 592 m – generale 133 km
- ↑ 272. dritto su Via Sempione, SS33  
per 1,59 km – generale 135 km
- ↑ 273. dritto su Via Sempione Nord, SS33  
per 1,32 km – generale 136 km

- ↑ 274. dritto su Corso Umberto Primo, SS33  
per 582 m – generale 137 km
- ↑ 275. dritto su Corso Umberto primo, SS33  
per 129 m – generale 137 km
- ↑ 276. All'intersezione dritto su Piazza Guglielmo Marconi, SS33.  
per 129 m – generale 137 km
- ↑ 277. dritto su Corso Italia, SS33  
per 562 m – generale 137 km
- ↑ 278. dritto su Via Sempione Sud, SS33  
per 2,75 km – generale 140 km
- Y 279. Al bivio gira a sinistra e segui Via Sempione Sud, SS33  
per 129 m – generale 140 km
- Y 280. Al bivio gira a sinistra e segui Via Sempione Sud, SS33  
per 419 m – generale 141 km
- ↑ 281. dritto su Via Giuseppe Mazzini, SS33  
per 601 m – generale 141 km
- Y 282. Al bivio gira a sinistra e segui Via Giuseppe Mazzini, SS33  
per 2,01 km – generale 143 km
- Y 283. Al bivio vai a destra e segui Via Giuseppe Mazzini, SS33  
per 394 m – generale 144 km
- ↑ 284. dritto su Via Vittorio Veneto, SS33  
per 353 m – generale 144 km
- ↵ 285. All'intersezione leggermente a sinistra e segui Via Vittorio Veneto, SS33.  
per 437 m – generale 145 km
- ↑ 286. dritto su Via Sempione, SS33  
per 2,51 km – generale 147 km
- Y 287. Al bivio gira a sinistra e segui Via Sempione, SS33  
per 2,62 km – generale 150 km
- ↗ 288. All'intersezione Leggermente a destra e segui Via Sempione, SS33.  
per 3,38 km – generale 153 km
- ↗ 289. All'intersezione Leggermente a destra su Via Angelo Cantoni.  
per 57 m – generale 153 km
- ↑ 291. dritto su Via Angelo Cantoni  
per 111 m – generale 153 km
- ↶ 293. Sinistra e segui Via Roma  
per 65 m – generale 153 km

- ↑ 295. dritto su Via Piave  
per 626 m – generale 154 km
- ↑ 296. All'intersezione dritto su Via Piave.  
per 238 m – generale 154 km
- ↑ 298. dritto su Via Monte Pasubio  
per 256 m – generale 155 km
- ↑ 299. All'intersezione dritto su Via Dante Alighieri.  
per 104 m – generale 155 km
- ↘ 300. Al bivio vai a destra e segui Via Dante Alighieri  
per 193 m – generale 155 km
- ↑ 303. dritto su Via Italia  
per 146 m – generale 155 km
- ↘ 304. Destra su Via per Dormelletto  
per 117 m – generale 156 km
- ↘ 305. Al bivio gira a sinistra e segui Via per Dormelletto  
per 403 m – generale 156 km
- ↘ 306. Al bivio gira a sinistra e segui Via per Dormelletto  
per 269 m – generale 156 km
- ↘ 307. Al bivio gira a sinistra e segui Via per Dormelletto  
per 399 m – generale 157 km
- ↑ 308. dritto su Via Monte Rosa  
per 1,62 km – generale 158 km
- ↘ 309. Destra su Via Fratelli Kennedy  
per 98 m – generale 158 km
- ↙ 310. Sinistra su Via Monte Bianco  
per 1,44 km – generale 160 km
- ↘ 311. Destra su Via Principale, SP30  
per 182 m – generale 160 km
- ↙ 312. All'intersezione leggermente a sinistra e segui Via Principale, SP30.  
per 591 m – generale 161 km
- ↑ 313. All'intersezione dritto su Via Principale, SP30.  
per 177 m – generale 161 km
- ↘ 314. Al bivio gira a sinistra e segui Via Principale, SP30  
per 184 m – generale 161 km
- ↘ 315. Destra su Via Borgomanero, SP30  
per 94 m – generale 161 km

-  316. Al bivio vai a destra e segui Via Borgomanero, SP30  
per 50 m – generale 161 km
-  317. Al bivio gira a sinistra e segui Via Borgomanero, SP30  
per 15 m – generale 161 km
-  318. Destra su Via Circonvallazione, SP32 dir  
per 94 m – generale 161 km
-  319. Sinistra su SP24  
per 1,14 km – generale 162 km
-  320. dritto su Via Comignago, SP24  
per 848 m – generale 163 km
-  322. dritto su Via Comignago, SP24  
per 230 m – generale 163 km
-  323. Sinistra su Via Montriolo, SP24  
per 294 m – generale 164 km
-  324. Al bivio gira a sinistra su Via Chiesa, SP24  
per 165 m – generale 164 km
-  325. Destra e segui Via Chiesa, SP24  
per 161 m – generale 164 km
-  326. dritto su Via Agrate, SP24  
per 465 m – generale 165 km
-  327. Al bivio gira a sinistra su Via Michelangelo Buonarroti  
per 875 m – generale 165 km
-  328. dritto su Via Borgoticino  
per 254 m – generale 166 km
-  329. Al bivio vai a destra su Via Bassone  
per 1,64 km – generale 167 km
-  331. Al bivio vai a destra su Via Suno  
per 850 m – generale 169 km
-  332. Sinistra e segui Via Suno  
per 936 m – generale 170 km
-  333. Al bivio vai a destra e segui Via Suno  
per 315 m – generale 170 km
-  334. dritto su Via Conturbia  
per 191 m – generale 170 km
-  335. Al bivio gira a sinistra e segui Via Conturbia  
per 631 m – generale 171 km



- 
-  336. Sinistra e segui Via Conturbia  
per 1,53 km – generale 172 km
- 
-  337. dritto su Via San Carlo  
per 363 m – generale 173 km
- 
-  338. dritto su Via Giacomo Matteotti, SP19  
per 87 m – generale 173 km
- 
-  339. All'intersezione Leggermente a destra su Via Stazione, SP22.  
per 643 m – generale 173 km
- 
-  340. dritto su Via Venticinque Aprile, SP22  
per 1,33 km – generale 175 km
- 
-  341. dritto su Via Venticinque Aprile, SP22  
per 456 m – generale 175 km
- 
-  342. dritto su Via Cavaglio, SP22  
per 1,08 km – generale 176 km
- 
-  343. dritto su Strada Provinciale 22 Ghemme - Cavaglio - Suno, SP22  
per 729 m – generale 177 km
- 
-  345. dritto su Via Stazione, SP22  
per 763 m – generale 178 km
- 
-  346. dritto su Via Leonardi, SP22  
per 94 m – generale 178 km
- 
-  347. dritto su Via Camillo Benso Conte di Cavour  
per 42 m – generale 178 km
- 
-  348. Al bivio vai a destra su Via Giuseppe Garibaldi  
per 189 m – generale 178 km
- 
-  349. Sinistra su Via Ghemme, SP22  
per 2,11 km – generale 180 km
- 
-  350. dritto su Strada Provinciale 22 Ghemme - Cavaglio - Suno, SP22  
per 2,69 km – generale 183 km
- 
-  351. dritto su SP22  
per 594 m – generale 184 km
- 
-  352. All'intersezione Leggermente a destra su Via Generale Armando Diaz.  
per 255 m – generale 184 km
- 
-  353. dritto su Via Montegrappa  
per 51 m – generale 184 km
- 
-  354. Al bivio vai a destra su Via Piave  
per 148 m – generale 184 km

-  355. Destra su Via Vittorio Veneto  
per 66 m – generale 184 km

---

-  356. Sinistra su Via Romagnano  
per 89 m – generale 184 km

---

-  357. dritto su Via Monte Rosa  
per 294 m – generale 185 km

---

-  358. dritto su Via Novara  
per 392 m – generale 185 km

---

-  359. Destra su Via Leonardo da Vinci  
per 206 m – generale 185 km

---

-  360. Sinistra su Via Carpignano Sesia  
per 147 m – generale 185 km

---

-  361. All'intersezione dritto su Via Carpignano Sesia, SP106.  
per 378 m – generale 186 km

---

-  362. Sinistra e segui Via Carpignano Sesia, SP106  
per 1,28 km – generale 187 km

---

-  363. Sinistra su SP106  
per 852 m – generale 188 km

---

-  364. dritto su Strada Provinciale 106 Ghemme - Carpignano, SP106  
per 4,32 km – generale 192 km

---

-  367. Al bivio vai a destra e segui Strada  
per 36 m – generale 193 km

---

-  369. dritto su Strada Provinciale 15/II, SP15/II  
per 342 m – generale 194 km

---

-  370. Al bivio gira a sinistra e segui Strada Provinciale 15/II, SP15/II  
per 169 m – generale 194 km

---

-  371. Al bivio vai a destra su SP111  
per 892 m – generale 195 km

---

-  373. dritto su Via Vittorio Emanuele Secondo, SP111  
per 242 m – generale 195 km

---

-  375. dritto su Via Regina Margherita, SP594  
per 50 m – generale 195 km














---

-  376. dritto su Via Roma, SP594  
per 326 m – generale 196 km

---

-  377. Destra su SP65  
per 5,39 km – generale 201 km

- 
-  378. Al bivio gira a sinistra e segui SP65  
per 22 m – generale 201 km
- 
-  379. Sinistra su SP110  
per 3,10 km – generale 204 km
- 
-  380. dritto su Via F. Camandona  
per 213 m – generale 204 km
- 
-  381. Destra su Piazza Libertà  
per 20 m – generale 204 km
- 
-  382. dritto su Via Roma  
per 111 m – generale 205 km
- 
-  383. Al bivio vai a destra e segui Via Roma  
per 102 m – generale 205 km
- 
-  384. Al bivio gira a sinistra su Strada  
per 1,10 km – generale 206 km
- 
-  385. Sinistra su Via Umberto Agnelli, SP60  
per 6,51 km – generale 212 km
- 
-  386. Sinistra su SP113  
per 1,61 km – generale 214 km
- 
-  387. Al bivio gira a sinistra e segui SP113  
per 706 m – generale 215 km
- 
-  388. Al bivio gira a sinistra e segui SP113  
per 691 m – generale 215 km
- 
-  389. Destra su Strada  
per 162 m – generale 215 km
- 
-  390. dritto su Via Galileo Ferraris  
per 164 m – generale 216 km
- 
-  391. curva a gomito a destra su Via Roma  
per 51 m – generale 216 km
- 
-  392. Al bivio gira a sinistra su Via Vittorio Veneto  
per 239 m – generale 216 km
- 
-  393. Sinistra su Via Italia  
per 138 m – generale 216 km
- 
-  394. Sinistra su SP230  
per 375 m – generale 216 km
- 
-  395. Destra su SP6  
per 2,93 km – generale 219 km

- 
-  396. Destra su Via Roma, SP53  
per 814 m – generale 220 km
- 
-  397. dritto su SP53  
per 1,69 km – generale 222 km
- 
-  398. dritto su Strada Casanova Elvo, SP53  
per 1,24 km – generale 223 km
- 
-  399. Sinistra su SP53  
per 1,72 km – generale 225 km
- 
-  400. dritto su Via Vettignè, SP53  
per 356 m – generale 225 km
- 
-  401. Sinistra su SP115  
per 4,00 km – generale 229 km
- 
-  402. Al bivio vai a destra e segui SP115  
per 521 m – generale 230 km
- 
-  403. Sinistra su Via del Pascolo  
per 80 m – generale 230 km
- 
-  404. Al bivio vai a destra e segui Via del Pascolo  
per 319 m – generale 230 km
- 
-  405. Destra su Via Galileo Ferraris  
per 177 m – generale 230 km
- 
-  406. dritto su Via per Viancino, SP28  
per 328 m – generale 231 km
- 
-  407. dritto su SP28  
per 2,69 km – generale 233 km
- 
-  408. Destra su SP26  
per 978 m – generale 234 km
- 
-  409. dritto su Corso Ventuno Aprile, SP26  
per 361 m – generale 235 km
- 
-  410. dritto su Piazza Vittorio Emanuele II, SP26  
per 156 m – generale 235 km
- 
-  411. dritto su Via Roma, SP26  
per 180 m – generale 235 km
- 
-  412. dritto su SP26  
per 43 m – generale 235 km
- 
-  413. All'intersezione dritto su Via per Tronzano, SP26.  
per 589 m – generale 236 km

- ↑ 414. dritto su SP26  
per 1,50 km – generale 237 km
- Y 415. Al bivio gira a sinistra e segui SP26  
per 306 m – generale 237 km
- ↶ 416. Sinistra su Via per Ronsecco, SP30  
per 2,26 km – generale 240 km
- ↑ 417. dritto su SP30  
per 7,90 km – generale 248 km
- ↷ 418. Destra su SP86  
per 226 m – generale 248 km
- ↶ 419. Sinistra su Strada  
per 713 m – generale 248 km
- ↷ 420. Destra su SP1  
per 17 m – generale 249 km
- ↶ 421. Sinistra su Strada Comunale della Darola, SP34  
per 5,78 km – generale 254 km
- Y 423. Al bivio gira a sinistra e segui SP7  
per 43 m – generale 258 km
- ↶ 424. Sinistra su Via Guglielmo Marconi, SP122  
per 1,00 km – generale 259 km
- ↑ 425. dritto su Via Guglielmo Marconi  
per 478 m – generale 260 km
- ↑ 426. dritto su Corso Camillo Benso Conte di Cavour  
per 380 m – generale 260 km
- ↷ 427. Destra su Corso Italia  
per 139 m – generale 260 km
- ↑ 428. All'intersezione dritto su Largo Geisenheim.  
per 42 m – generale 260 km
- ↑ 430. dritto su Piazza Martiri della Libertà  
per 46 m – generale 261 km
- ↑ 431. All'intersezione dritto su Corso Galileo Ferraris.  
per 262 m – generale 261 km
- ↑ 432. dritto su Via Fratelli Brignone  
per 239 m – generale 261 km
- ↑ 434. dritto su Via Fratelli Brignone, SP32  
per 944 m – generale 262 km

- ↑ 435. dritto su SP32  
per 652 m – generale 263 km
- ↘ 436. Al bivio vai a destra su Strada  
per 3,32 km – generale 266 km
- ↘ 437. Al bivio gira a sinistra e segui Strada  
per 728 m – generale 267 km
- ↘ 438. Al bivio vai a destra e segui Strada  
per 30 m – generale 267 km
- ↘ 439. Al bivio vai a destra e segui Strada  
per 458 m – generale 267 km
- ↻ 440. curva a gomito a destra su Strada Cantavenna  
per 4,32 km – generale 272 km
- ↘ 441. Al bivio vai a destra su Via Monti  
per 430 m – generale 272 km
- ↘ 442. Al bivio gira a sinistra e segui Via Monti  
per 521 m – generale 272 km
- ↑ 443. dritto su Strada Cantavenna  
per 411 m – generale 273 km
- ↑ 444. dritto su Via San Carpoforo  
per 666 m – generale 274 km
- ↪ 445. Destra e segui Via San Carpoforo  
per 669 m – generale 274 km
- ↘ 446. Al bivio gira a sinistra su Via San Carpoforo, SP5  
per 214 m – generale 274 km
- ↑ 447. dritto su Piazza della Libertà, SP5  
per 123 m – generale 275 km
- ↘ 448. Al bivio gira a sinistra su Via San Carpoforo, SP5  
per 318 m – generale 275 km
- ↑ 449. dritto su Via San Carpoforo  
per 424 m – generale 275 km
- ↑ 450. dritto su Via San Carpoforo, SP5  
per 445 m – generale 276 km
- ↑ 451. dritto su Via Cavour, SP5  
per 501 m – generale 276 km
- ↘ 452. Al bivio vai a destra e segui Via Cavour, SP5  
per 327 m – generale 277 km

-  453. Leggermente a destra su Via San Pietro, SP5  
per 1,69 km – generale 278 km

---

-  454. Destra su Via Torino  
per 367 m – generale 279 km

---

-  455. Al bivio gira a sinistra e segui Via Torino  
per 726 m – generale 279 km

---

-  456. dritto su SP1  
per 98 m – generale 279 km

---

-  457. Al bivio gira a sinistra e segui SP1  
per 658 m – generale 280 km

---

-  458. dritto su SP1, SP1  
per 427 m – generale 281 km

---

-  459. dritto su SP1  
per 2,27 km – generale 283 km

---

-  460. dritto su Strada  
per 386 m – generale 283 km

---

-  461. Sinistra su SP111d1  
per 921 m – generale 284 km

---

-  462. dritto su Strada  
per 2,09 km – generale 286 km

---

-  463. Al bivio vai a destra e segui Strada  
per 1,75 km – generale 288 km

---

-  464. Curva a gomito a sinistra su SP112  
per 206 m – generale 288 km

---

-  465. curva a gomito a destra su Strada Comunale del Priocco  
per 214 m – generale 288 km

---

-  466. Sinistra su Strada  
per 717 m – generale 289 km

---

-  467. Al bivio vai a destra e segui Strada  
per 43 m – generale 289 km

---

-  468. Al bivio gira a sinistra e segui Strada  
per 1,07 km – generale 290 km

---

-  469. dritto su Via Giulio Romano Vercelli, SP110  
per 493 m – generale 291 km

---

-  470. Al bivio vai a destra e segui Via Giulio Romano Vercelli, SP110  
per 255 m – generale 291 km



471. Al bivio vai a destra su Strada

per 1,53 km – generale 293 km



472. Girati e segui Strada

per 107 m – generale 293 km



473. curva a gomito a destra e segui Strada

per 1,70 km – generale 294 km



474. Destra su Via Martiri della Libertà, SP107

per 26 m – generale 294 km



475. dritto su Strada

per 28 m – generale 294 km



477. dritto su Via Martiri della Libertà

per 66 m – generale 294 km



478. dritto su Piazza Roma

per 73 m – generale 295 km



479. dritto su Via Guglielmo Marconi

per 189 m – generale 295 km



480. Destra su Via dell'Ospedale

per 58 m – generale 295 km