














































Parziali (km)	Direzione		Indicazioni	Note	Distanza (Km)
	<b>START</b>		Piazza XX Settembre	<b>START</b>	0
0,1			Dritto in Via Lung'Orba		0,1
0,5			A destra in Piazza Castello		0,6
2,1			A destra su Strada Lercaro	<i>Inizio salita</i>	 2,7
3,3			<b>Tagliolo Monferrato</b> - Continua su SP 171	<i>Fine salita</i>	<b>3,3km</b> 135m disl. 6
0,5			A sinistra su SP 170		6,5
2,2			A destra su SP 170 direzione Lerma		8,7
1,6			A destra direzione Laghi della Lavagnina	<i>Inizio salita</i>	 10,3
3,9			<b>Casaleggio Boiro</b> - A destra su SP 170		14,2
2,2			<b>Mornese</b> - A destra su SP170		16,4
2,8			Continua su SP 170	<i>Fine salita</i>	<b>8,9km</b> 234m disl. 19,2
2,8			<b>Bosio</b> - A sinistra su via Gavi direzione Cadepiaggio		22
3,5			A destra su SP 168		25,5
1,1			A sinistra su SP169		26,6
1,4			Continua su SP 169	<i>Inizio salita</i>	 28
0,6			A destra per Loc. Ponassi		28,6
2,2			A sinistra per Cadeguaschi		30,8
1			A destra su SP 175	<i>Fine salita</i>	<b>3,8km</b> 121m disl. 31,8
5,5			<b>Castelletto d'Orba</b> - A destra in Via Montesano		37,3
1,2			Continua in direzione San Cristoforo	<i>Inizio salita</i>	 38,5
3,1			<b>San Cristoforo</b> - A sinistra direzione Capriata	<i>Fine salita</i>	<b>3,1km</b> 120m disl. 41,6
0,1			A destra direzione Capriata		41,7
0,2			A sinistra su Aureliana		41,9
4,8			A destra		46,7
0,4			A sinistra		47,1
4,4			A sinistra		51,5
2,2			A sinistra su SP 155		53,7
0,8			<b>Capriata d'Orba</b> - A destra su Strada Oltre Orba		54,5
2,8			A destra su SP 185		57,3
0,6			A sinistra su SP 185var		57,9

Parziali (km)	Direzione	Indicazioni	Note	Distanza (Km)
1,2	 ←	Predosa - A sinistra per Mantovana	Inizio salita 	59,1
3,6	←	Mantovana - A sinistra su SP 190	8,2km 182m disl.	62,7
0,3	→	Mantovana - A destra su SP 193		63
4,3	↑	Gaggina - Dritto su SP 193		Fine salita
0,7	→	A destra su SP 194		68
0,5	→	A destra direzione Selvaggia		68,5
0,5	↑	Selvaggia -  <b>!! CONTROLLO E RISTORO !!</b> 	 	69
0,5	←	A sinistra direzione Rivalta Bormida		69,5
3,6	←	Rivalta Bormida - A sinistra su SP 195	Inizio salita 	73,1
0,7	←	A sinistra su SP 200	7,4km 229m disl.	73,8
3,9	←	A sinistra su SP 200		77,7
3	↑	Trisobbio - Continua su SP 200		Fine salita
0,5	←	A sinistra su SP 198		81,2
2,2	→	A destra su SP 197		83,4
0,9	←	A sinistra su SP 190		84,3
1,1	→	A destra		85,4
1,3	→	A destra		86,7
2,9	→	A destra		89,6
1,1	→	A destra su SP 191	Inizio salita 	90,7
2,7	→	A destra su SP 199	8,2km 195m disl.	93,4
2,2	←	Villa Botteri - A sinistra		95,6
2,8	←	A sinistra su SP 200 Strada Cappellette		98,4
0,5	↑	Continua su SP 200	Fine salita	98,9
4,4	→	A destra su SP 185		103,3
0,2	 →	A destra in Via Lungo Orba		103,5
0,9	<b>FINISH</b>	Ovada Piazza XX Settembre - <b>!!! ARRIVO !!!</b>	<b>FINISH</b>	104,4
<b>Controlli e ristori</b>	<b>Controllo: Loc. Selvaggia - km 69</b> <b>Ristori: Loc. Selvaggia - km 69; Ovada (Arrivo) km 104</b>			