















































































Parziali (km)	Direzione	Indicazioni	Note	Distanza (Km)
	<b>START</b>	<b>Piazza XX Settembre</b>	<b>START</b>	0
0,1	 	Dritto in Via Lung'Orba		0,1
0,5	 	A destra in Piazza Castello		0,6
2,1		A destra su Strada Lercaro	<i>Inizio salita</i> 	2,7
3,3		<b>Tagliolo Monferrato</b> - Continua su SP 171	<i>Fine salita</i> <b>3,3km</b> <b>135m disl.</b>	6
0,5		A sinistra su SP 170		6,5
2,2		A destra su SP 170 direzione Lerma		8,7
1,6		<b>Lerma</b> - Continua su SP 170	<i>Inizio salita</i> 	10,3
4,6		A sinistra su SP175 direzione Mornese		14,9
1,1		<b>Mornese</b> - A destra su SP170		16
4		Continua su SP 170	<i>Fine salita</i> <b>9,7km</b> <b>242m disl.</b>	20
2,8		<b>Bosio</b> - A sinistra su via Gavi direzione Cadepiaggio		22,8
3,6		A destra su SP 168		26,4
1,1		Continua su SP 168	<i>Inizio salita</i> 	27,5
1,8		<b>Parodi Ligure</b> - Continua su SP 169	<i>Fine salita</i> <b>1,8km</b> <b>106m disl.</b>	29,3
2,4		A destra su SP 175		31,7
2,3		<b>Montaldeo</b> - Continua su SP 175		34
4,1		<b>Castelletto d'Orba</b> - A destra su Via Lavagello		38,1
1,6		A destra in direzione San Cristoforo		39,7
1,9		A sinistra in direzione San Cristoforo	<i>Inizio salita</i> 	41,6
3,1		<b>San Cristoforo</b> - A sinistra direzione Capriata	<i>Fine salita</i> <b>3,1km</b> <b>120m disl.</b>	44,7
0		<b>San Cristoforo</b> - A destra Via Rondanino		44,7
0,1		<b>San Cristoforo</b> - A sinistra Via Rondanino		44,8
2,3		Continua dritto su Strada delle Parodine		47,1
2,7		A sinistra direzione Capriata d'Orba		49,8
1,2		A destra direzione Capriata d'Orba		51
0,8		<b>Capriata d'Orba</b> - A destra su Via Giuseppe Mazzini		51,8
0,4		<b>Capriata d'Orba</b> - A sinistra su Via Stazione		52,2

Parziali (km)	Direzione	Indicazioni	Note	Distanza (Km)
0,5	 ←	Capriata d'Orba - A sinistra su SP 155		52,7
0,4	 →	A destra su Strada oltre Orba		53,1
2,5	←	A sinistra su SP 185		55,6
3,1	→	A destra direzione SanGiacomo	Inizio salita 	58,7
1,1	→	A destra tenuta Montebello -  <b>CONTROLLO &amp; BAG !!</b>		59,8
2,9	→	Sangiaco - A destra	5,4km 121m disl.	62,7
0,2	→	Sangiaco - A destra su SP 189		62,9
1,2	→	Continua su SP 189 Direzione Cascina Vecchia		Fine salita
0,2	 →	Cascina Vecchia A destra su SP 190		64,3
3,8	←	A sinistra su SP 193 direzione Gaggina		68,1
0,5	↑	Continua su SP 193	Inizio salita 	68,6
4,4	→	A destra su SP 194	Fine salita	73
0,6	→	A destra direzione Selvaggia		73,6
4,5	←	A sinistra su SP 195	Inizio salita 	78,1
0,5	←	A sinistra su SP 197 direzione Montaldo Bormida	4,6km 172m disl.	78,6
4,8	↑	Montaldo Bormida - Continua su SP 197		Fine salita
0,8	→	A destra su SP 198 Direzione Trisobbio		84,2
2,1	→	A destra su SP 200 Trisobbio		86,3
0,6	→	A destra Continua su SP 200		86,9
3	←	A sinistra SP 202 direzione Morsasco	Inizio salita 	89,9
2,1	←	Morsasco - A sinistra direzione Costa di Morsaco " Via Rissa "	7,1km 205m disl.	92
1,6	↑	Continua su Costa di Morsaco " Via Rissa " direzione Cremolino		93,6
3,4	→	Cremolino - A destra Centro Storico		Fine salita
0,3	←	A sinistra su SP 203		97,3
2,3	→	A destra Direzione Grillano		99,6
3,8	←	A sinistra SP 204 direzione Ovada		103,4
1,1	 ↑	Ovada - Continua su Strada Grillano direzione Via Giosue Carducci		104,5
0,7	 →	Ovada - A destra Continua su Corso Saracco		105,2

Parziali (km)	Direzione	Indicazioni	Note	Distanza (Km)
1	 	<b>Ovada</b> - Continua su SP 456 direzione Molare		106,2
3,6		<b>Molare</b> - A sinistra SP 205 direzione Olbicella		109,8
1,8		A sinistra su SP 207 direzione Olbicella		111,6
1,8		Continua su SP 207 direzione Olbicella	<b>Inizio salita</b> 	113,4
4,1		Continua su SP 207 direzione Olbicella	<b>Fine salita</b> 4,1km 157m disl.	117,5
7,8		<b>Olbicella</b> - Continua su SP 207 -  <b>CONTROLLO &amp; BAG !!</b>	 	125,3
1,9		Continua su SP 207 - Inizio strada Bianca	<b>Inizio Sterrato</b> 	127,2
0,7		Continua su SP 207 - Fine strada Bianca	<b>Fine Sterrato</b> 700 Metri	127,9
2,2		A destra su SP 41	<b>Inizio salita</b> 	130,1
6,8		A sinistra su SP 40 direzione Passo del Faiallo		136,9
11,9		Passo del Faiallo - Dritto su SP 73	<b>Fine salita</b> 18,8km 722m disl.	148,8
10,6	 	A destra su SP 456 direzione Masone		159,4
8,4		<b>Campo Ligure</b> - Continua dritto su SP 456		167,8
5,3		<b>Rossiglione</b> - A sinistra su SP 41 direzione Tiglieto	<b>Inizio salita</b> 	173,1
5,1		A destra su SP 79 direzione Strada Valli del Latte		178,2
1		A destra su SP 79 direzione Strada Valli del Latte	<b>Fine salita</b> 6,1km 269m disl.	179,2
4,1		A sinistra direzione Ovada		183,3
7,1		Costa d'Ovada - A destra direzione Via Vecchia Costa		190,4
1,8	 	Ovada - A destra direzione Corso Italia		192,2
0,9	 	Ovada - A sinistra direzione Corso Martiri della Libertà		193,1
0,5		<b>Ovada Piazza XX Settembre - !!! ARRIVO !!!</b>		193,6
<b>Controlli e ristori</b>	<b>Controllo 1: San Giacomo Tenuta Montebello - km 60</b>			
	<b>Controllo 2: Olbicella - km 125</b>			
	<b>Ristoro 1 : San Giacomo Tenuta Montebello " Bag Prodotti confezionati MONOPORZIONE "</b>			
	<b>Ristoro 2 : Olbicella " Bag Prodotti confezionati MONOPORZIONE "</b>			