



























































		Roadbook - Ovada in Randonée 2022				
		200km 3323m disl.				
Parziali (km)	Direzione		Indicazioni	Note	Distanza (Km)	
			Piazza XX Settembre		0	
0,1			Dritto in Via Lung'Orba		0,1	
0,5			A destra in Piazza Castello		0,6	
2,1			A destra su Strada Lercaro	Inizio salita 	3,3km	
3,3			Tagliolo Monferrato - Continua su SP 171	Fine salita 	135m disl.	
0,5			A sinistra su SP 170		6,5	
2,2			A destra su SP 170 direzione Lerma		8,7	
1,6			Lerma - Continua su SP 170	Inizio salita 	10,3	
4,6			A sinistra su SP175 direzione Mornese		14,9	
1,1			Mornese - A destra su SP170		16	
4			Continua su SP 170	Fine salita	20	
2,8			Bosio - A sinistra su via Gavi direzione Cadepiaggio		22,8	
3,6			A destra su SP 168		26,4	
1,5			Continua su SP 168	Inizio salita 	27,9	
1,3			Parodi Ligure - Continua su SP 169	Fine salita 	106m disl.	
2,5			A destra su SP 175		31,7	
2,3			Montaldeo - Continua su SP 175		34	
4,1			Castelletto d'Orba - A destra su Via Lavagello		38,1	
1,7			A destra in direzione San Cristoforo		39,8	
1,8			A sinistra in direzione San Cristoforo	Inizio salita 	41,6	
3,1			San Cristoforo - A sinistra direzione Capriata		44,7	
0			San Cristoforo - A destra Via Rondanino	Fine salita	44,7	
0,1			San Cristoforo - A sinistra Via Rondanino		44,8	
2,3			Continua dritto su Strada delle Parodine		47,1	
2,7			A sinistra direzione Capriata d'Orba		49,8	
1,2			A destra direzione Capriata d'Orba		51	
0,8			Capriata d'Orba - A destra su Via Giuseppe Mazzini		51,8	
0,4			Capriata d'Orba - A sinistra su Via Stazione		52,2	
0,5			Capriata d'Orba - Continuare dritto su Strada oltre Orba		52,7	
0,7			A destra su Strada oltre Orba		53,4	
2			A sinistra su SP 185		55,4	
3			A destra direzione SanGiacomo	Inizio salita 	58,4	
1,6			A destra Tenuta Montebello -  CONTROLLO & RISTORO !!	 	60	
2,7			Sangiaco - A destra		62,7	
0,2			Sangiaco - A destra su SP 189		62,9	
0,9			Continua dritto Tenuta Cannona	Fine salita	63,8	
2,9			A destra su SP 190		66,7	
2,3			Cascina Vecchi - Continuare dritto su SP 190 direzione Mantovana		69	
3,6			A sinistra direzione Strada Gaggina	Inizio salita 	72,6	
4,8			A sinistra SP 193 direzione Montaldo Bormida		77,4	
1,9			Montaldo Bormida - A sinistra SP 197 Direzione Trisobbio	Fine salita	79,3	
1			A destra su SP 198 Direzione Trisobbio		80,3	
2,1			Trisobbio - A destra su SP 200		82,4	

3,6		A destra su SP 202 direzione Morsasco	<i>Inizio salita</i>		86
2,1		Morsasco - A sinistra Via Antoni Gramsci direzione Strada Cremolino		7,0km 235m displ.	88,1
4,5		Continua diritto Via Rissa			92,6
0,5		Cremolino - A destra Via Umberto I	<i>Fine salita</i>		93,1
0,5		Continua diritto su SP 456			93,6
1,6		A destra su Via Pobiano			95,2
2		A destra direzione Prasco			97,2
1,7		Continua diritto direzione Prasco	<i>Inizio Salita</i>		98,9
0,7		Prasco Alta - A sinistra su SP 206		6,3km 293m displ.	99,6
3,6		Continua diritto su SP 206			103,2
2,0		Vallosio - A destra su SP 205 direzione Grogardo	<i>Fine salita</i>		105,2
1,1		A destra su SP 205 direzione Grogardo			106,3
4,9		Grogardo - A sinistra Via Giacomo Matteotti			111,2
0,2		Grogardo - A sinistra Via martiri di Bologna	<i>Inizio Salita</i>		111,4
1,2		Continua diritto su Strada Ciglione		23,6km 789m displ.	112,6
4,7		A sinistra Via Cascinali direzione Ponzone			117,3
1,8		A sinistra su SP 210 direzione Ponzone			119,1
1,6		Ponzone - Continua diritto SP 210 CONTROLLO & RISTORO !!			120,7
5,3		Cimaferle - A sinistra continua su SP 210			126
3,0		Continua su SP 210 Direzione Bric Berton			129
6,1		Bric Berton - Continua diritto su SP 210	<i>Fine salita</i>		135,1
2,9		Continua diritto su SP 49 Direzione Palo		138	
1,0		Palo - Continua su SP 49	<i>Inizio salita</i>		139
3,6		La Carta - Continua diritto su SP 49	<i>Fine salita</i>	3,6km 108m displ.	142,6
5,2		San Pietro d'Olba - A Destra su SP 40 direzione Passo del Faiallo	<i>Inizio salita</i>		147,8
6,6		Vara Superiore - Continua diritto su SP 40		11,8km 500m displ.	154,4
5,2		Passo del Faiallo - Continua su SP 73	<i>Fine salita</i>		159,6
9		Continua diritto su SP 73 direzione Passo del Turchino			168,6
1,7			A destra su SP 456 del Turchino direzione Masone		170,3
3,7		Masone - Continua diritto su SP 456 direzione Campo ligure			174
5		Campo Ligure - Continua diritto su SP 456 direzione Rossiglione			179
5		Rossiglione - Continua diritto su SP 456 direzione Ovada			184
9,1			Ovada - Continu diritto su SP 456 direzione Ovada		193,1
1,2			Ovada - Seconda uscita direzione Corso Martiri della Libertà		194,3
0,3			Ovada - Continua diritto su Corso Martiri della Libertà		194,6
0,4		Ovada Piazza XX Settembre - !!! ARRIVO !!!			195
Controlli e ristori	1 ° Controllo / Ristoro : San Giacomo Tenuta Montebello - km 60				
	2 ° Controllo / Ristoro : Ponzone Via Guglielmo Marconi - km 120,7				