









PREGHIAMO DI AVVISARE COLORO CHE ABBANDONANO LE PROVE

con una telefonata o un semplice messaggio anche con whatsapp, specificando il
nome e cognome o il proprio numero di iscrizione, al : 3333268046 o 3315318998 o 3486977970

Per voi un semplice gesto di cortesia, ma per noi organizzatori un grande contributo.

GRAZIE

| km parz. | | | AMSPO RANDO LUNGO KM 193 | km totali |
|----------|------|------------------|--|-----------|
| 0 | ↑ | Passirana di RHO | Via Cottolengo e proseguire fino al termine di via S.Agostino | 0 |
| 0,7 | ← | Rho | Girare a SX X Via Pasteur | 0,7 |
| 0,2 | → | Rho | Girare A DX per via Trento | 0,9 |
| 1,4 | → | Rho | Allo Stop Girare a DX per via Lainate | 2,3 |
| 0,1 | ← | Cascina Bruciata | Girare a SX per via Lainate | 2,4 |
| 1,0 | ↻ | Barbaiana | Dopo La rotonda girare a SX per via delle Rose | 3,4 |
| 0,7 | ← | Barbaiana | Girare a SX per Via Meda | 4,1 |
| 0,2 | → | Barbaiana | Girare A DX per Via Roma | 4,3 |
| 0,4 | ↻ | Barbaiana | Alla Rotonda girare a DX 3° uscita | 4,7 |
| 0,2 | → | Barbaiana | Proseguire a DX per S.P.29 | 4,9 |
| 3,2 | → | Vanzago | Dopo il Sottopasso alla rotonda 2° uscita | 8,1 |
| 1,7 | ↻ | Parabiago | Alla Rotonda girare a SX | 9,8 |
| 4,6 | ↻ | Casorezzo | Alla Rotonda girare a DX | 14,4 |
| 0,7 | → | Casorezzo | Proseguire Dritto | 15,1 |
| 0,5 | ← | Casorezzo | Girare A SX per Inveruno | 15,6 |
| 0,3 | → | Casorezzo | In fondo alla Via Girare a DX | 15,9 |
| 4,3 | → | Inveruno | Al Semaforo girare a DX indicazioni Castano Primo | 20,2 |
| 5,9 | ← | Castano Primo | Al Semaforo Girare a SX per Torbigo | 26,1 |
| 2,6 | ↻ | Castano Primo | Alla rotonda 2° Uscita Per Turbigo | 28,7 |
| 0,9 | → | Tubigo | Girare a DX e mantenersi sul Naviglio | 29,6 |
| 5,3 | → | Tornavento | Al ponte dopo la chiusa di Tornavento Salire a DX | 34,9 |
| 1,0 | → | Tornavento | Girare subito a DX ➡ attraversando il ponte | 35,9 |
| 8,4 | ↻ | Oleggio | Girare a DX per via Novara Via Cinconvalazione Via Valsesia | 44,3 |
| 0,8 | ↻ | Oleggio | Girare a DX per via Mezzomerico | 45,1 |
| 3,3 | ↻ | Mezzomerico | Alla Rotonda 2° uscita pe via Cavour | 48,4 |
| 0,2 | → | Mezzomerico | Al termine della Via (Oratorio) girare A Dx | 48,6 |
| | ← | Mezzomerico | Poi A SX | |
| 0,5 | + | Mezzomerico | Incrocio girare a DX per via Suno e proseguire Per via Motoscarrone | 49,1 |
| 5,8 | ↻ | Suno | Incrocio via S.Carlo via Conturbia Deviazione Lungo dritto - Corto a DX via Conturbia | 54,9 |
| 0,2 | + | Suno | Girare a DX per Via Bogogno e proseguire per S P. 119 | 55,1 |
| 3,4 | → | Bogogno | Girare a DX e proseguire dritto ↻ o la rotonda | 58,5 |
| 0,9 | STOP | Bogogno | Girare a DX per Via Dei Martiri-Via Novella-Via Bogogno | 59,4 |
| 2,4 | ↻ | Veruno | 3° Uscita per Via Circonvalazione | 61,8 |
| 1,0 | ↻ | | 2° Uscita per Via Risorgimento | 62,8 |
| 1,5 | + | Gattico | Piazza Marconi girare per Via Madonna | 64,3 |
| 1,0 | STOP | Gattico | Girare a SX per S:S:32 Poi 2° x per Via Gaggia | 65,3 |
| 0,7 | → | | Proseguire per Via Manzoni | 66,0 |
| 0,6 | ↻ | Maggiate Sup | 3° uscita per Via Geola | 66,6 |
| 0,6 | + | | Girare a SX per Via Boggia | 67,2 |
| 0,5 | STOP | | Girare a Sx per Via Cristinetta S.S.142 | 67,7 |
| 0,2 | ↻ | | 1° a DX per S.P. 229/II | 67,9 |
| 1,6 | ↻ | | 1° a DX per Via Divisione Beltrami | 69,5 |
| 0,4 | ↻ | Falcina | 2° Per Via S. Marco -Guglielmo Marconi- Via Roma | 69,9 |
| 1,5 | ↻ | Briga Novarese | 1° Uscita per Via Mateotti | 71,4 |
| 0,5 | ↻ | | 3° Uscita per Via Gozzano Briga | 71,9 |
| 1 | → | | Dopo la Rotonda 2° via A DX per Via S.Lorenzo | 72,4 |
| 0,6 | → | | Proseguire per Via S. lorenzo | 73,0 |
| 0,3 | STOP | | Girare a Dx per lago d'Orta S.P.86 | 73,3 |
| | → | Gozzano | Subito a sinistra Comune di Gozzano Viale Parona | 73,3 |
| 0,2 | + | Gozzano | Attraversare il passaggio a livello a DX per S.P.229 | 73,5 |
| | ↻ | Gozzano | Proseguire per S.P.229 fino alla rotonda di Villa Crespi | 73,5 |
| 7,6 | ↻ | Orta S. Giuglio | Alla rotonda di Villa Crespi girare a DX per Via Guglielmo Marconi | 81,1 |
| 0,6 | → | Carcegna | Proseguire per Via Carcegna-Via Oliva-Via Del Lago | 81,7 |
| 0,9 | → | Armeno | Da Via Del Lago X Via Il Riviere All'incrocio Gir.SX Via Luigi Cadorna | 82,6 |
| 1 | + | Armeno | Da Via Cadorna X Via Badanelli | 83,6 |

| | | | | | |
|---|--|--|-------------------|---|-------|
| 4,4 | | | Coiromonte | Da Via Ondella prima di entrare in paese girare a SX Via delle Rose | 88,0 |
| 1,8 | | | Coiromonte | Ristoro e Controllo dalle 11,10 alle 15:00 Ristorante Onni Sisti | 89,8 |
| | | | | Girare a DX Da Via Balilla A Via Torti Coniugi via Il Riviere | 89,8 |
| 9 | | | Gignese | A Gignese Girare a DX per via Golf Panorama e proseguire a DX | 98,8 |
| 1 | | | Gignese | Dopo Golf Club Alpino girare a Dx Via Panorama | 99,8 |
| 0,3 | | | Gignese | Proseguire per indicazioni Stresa | 100,1 |
| 1,3 | | | Gignese | Al bivio proseguire per stresa | 101,1 |
| 2,2 | | | Vezzo | Alla Paninoteca ROTONDA girare a DX Per Via Carpugnino | 103,3 |
| 1,2 | | | Carpugnino | Alla rotonda proseguire dritto | 104,5 |
| 0,7 | | | Carpugnino | Attraversato Carpugnino proseguire dritto X Brovello | 105,2 |
| 1,6 | | | Brovello | Attraversare Brovello e proseguire per SP Alto Vergante | 106,8 |
| 7,9 | | | Ghevo | Alla Rotonda 3° uscita X Montrigiasco | 114,7 |
| 2,2 | | | Montrigiasco | Dalla SP 110 proseguire dritti X SP 10 | 116,9 |
| 1 | | | Montrigiasco | Attraversato Montrigiasco girare a DX per Oleggio C. | 117,9 |
| 2,6 | | | Oleggio Castello | A Oleggio Castello Girare A Dx | 120,5 |
| 0,3 | | | Oleggio Castello | All'altezza del Negozio Presto Fresco girare A Sx | 120,8 |
| 0,1 | | | Oleggio Castello | E Mantenersi a SX e proseguire a Sx | 120,9 |
| 0,2 | | | Oleggio Castello | Allom Stop girare a Sx | 121,1 |
| 0,2 | | | Oleggio Castello | Allo Stop girare a Dx Per Carmignago | 121,3 |
| 4,7 | | | Carmignago | Alla Rotonda Di Carmignago proseguire dritti | 126,0 |
| 3 | | | Campagnola | Alla biforcazione di Campagnola girare a DX Per Varallo Pombia | 129,0 |
| 1,3 | | | Campagnola | Alla rotonda girare a DX per Borgo Ticino | 130,3 |
| 4,6 | | | Varallo Pombia | Alla 3° Uscita girare per Varallo Pombia | 133,6 |
| 0,7 | | | Varallo Pombia | All'incrocio proseguire dritti | 134,3 |
| 0,1 | | | Varallo Pombia | All'incrocio girare a SX per Via Galli | 134,4 |
| 0,6 | | | Varallo Pombia | Allo Stop girare a DX | 135,0 |
| Controllo e Ristoro dalle 12:55 alle 18:15 | | | | | |
| Questo punto ristoro è comune ad entrambi i percorsi | | | | | |
| 3,9 | | | Varallo Pombia | Proseguire dritti per via Alberto da Somma | 138,9 |
| 0,3 | | | Somma Lombardo | Allo Stop  proseguire dritti per via Salvette | 139,2 |
| | | | Somma Lombardo | Da via Salvette allo stop girare a SX per via Bruno Colombo | |
| 0,4 | | | Somma Lombardo | A DX per via Isaia Bianco | 139,6 |
| 0,3 | | | Somma Lombardo | Allo Stop  con tettoia girare a Sx per via Edmondo de Amicis | 139,9 |
| 0,7 | | | Arsago Seprio | 2° uscita a DX per ind.Varese pros. S.P.49 | 140,6 |
| 1,0 | | | Arsago Seprio | Seguire indic. Autostrada | 141,6 |
| 0,4 | | | Arsago Seprio | Alla chiesa mantenersi alla DX | 142,0 |
| 1,0 | | | Besnate | 2° uscita indicazioni Autostrada | 143,0 |
| 0,5 | | | Besnate | 1°uscita ind. Gallarate SP 49 | 143,5 |
| 1,7 | | | Jerago | Alla 2° Rotonda  2° uscita per Varese | 145,2 |
| 5,2 | | | Jerago | Proseg sempre fino al sottopasso  girare a Dx per Gallarate | 150,4 |
| 1,7 | | | Cavaria Premezzo | Al semaforo girare a SX per via xxv Aprile | 152,1 |
| 0,6 | | | Oggiona | Al bivio girare a Sx per via Campiglio | 152,7 |
| 0,7 | | | Solbiate Arno | Alla Rotonda 2° uscita per via Volta | 153,4 |
| 1,8 | | | Carnago | Alla roronda 1° uscita per Carnago | 155,2 |
| 2,0 | | | Carnago | Alla Rotonda 1° uscita a DX per Castelseprio | 157,2 |
| 0,3 | | | Carnago | Per via Mons Mario Vallini | 157,5 |
| 1,5 | | | Castelseprio | 2° uscita via San Giuseppe S.P.20 | 159,0 |
| 3,3 | | | Ceppine (Tradate) | Dopo la salita alla  1° uscita S.P.2 Via Vittorio V. | 162,3 |
| 2,4 | | | Lonate Ceppino | Al semaforo girare a Sx poi a Dx per Castellanza | 164,7 |
| 2,1 | | | Cairate | Alla Rotonda 2° uscita per Castellanza | 166,8 |
| 0,3 | | | Cairate | Alla rotonda 1° a Dx per Marnate | 167,1 |
| 6,0 | | | Gorla Maggiore | Alla doppia Rotonda girare a Dx 2° uscita per Marnate | 173,1 |
| 1,3 | | | Marnate | 3° Uscita  per Riscaldina | 174,4 |
| 2,0 | | | Rescalda | Al Rotondino a DX X Saronno | 176,4 |
| 2,4 | | | Riscaldina | Al semaforo pros dritti poi girare a Sx poi a Dx | 178,8 |
| 0,4 | | | Riscaldina | 2° Uscita per via Cerro maggiore | 179,2 |
| 1,8 | | | Cerro Maggiore | Dopo il sottopasso  3° Uscita | 181,0 |
| 4 | | | S. Ilario | Girare a SX via G. Guareschi | 185,3 |
| 0,8 | | | S. Ilario | dopo il semaforo alla rotonda  4° uscita per Lainate | 186,1 |
| 4,1 | | | Lainate | Alla 2° Rotonda Uscita X RHO | 190,2 |
| 1, | | | RHO | Dopo Distributore Tamoil a SX via Trento | 191,6 |
| 1, | | | Passirana di Rho | Dopo Azienda GRACE a SX in fondo via = Arrivo | 192,8 |

Arrivo tempo minimo 14:53

Tempo massimo 21:50