


RANDOHYBLA - RANDONNÉE DEGLI IBLEI - KM 200

PARTENZA: SOLARINO ORE 7.00 - 8.00 dir. FLORIDIA - CASSIBILE

PARZ.	DIREZIONE	LOCALITA'	INDICAZIONI	KM. TOT.	
0		SOLARINO	BAR "LA STAZIONE": VIALE DELLA PATRIA 38, NEI PRESSI DELLA VECCHIA STAZIONE FERROVIARIA	0	S I R A C U S A
0,3		SOLARINO	PROSEGUI DRITTO PER LA VIA MAZZINI INCROCIO VIA BISSOLATI	0,3	
2,2		FLORIDIA	SVOLTA A SX PER LA VIA BISSOLATI E PROSEGUIRE PER LA SS124 SINO ALL'INGRESSO DI FLORIDIA	2,5	
1,3		FLORIDIA	SVOLTA A DX PER VIA BELLINI - ZONA DEL CARMINE E POI A DX PER LA VIA ROMA	3,8	
0,3		FLORIDIA	SUPERATO IL PONTE MOLINELLO SVOLTARE A SX PER LA STRADA SP 12 FLORIDIA - CASSIBILE	4,1	
15,5		FLORIDIA	SEMPRE DRITTO SINO ALL'INCROCIO CON LA SS 115	19,6	
4,6		AVOLA	SVOLTARE A DX E PROSEGUIRE PER LA SS 115 DIREZIONE AVOLA, ALLA ROTONDA PROSEGUIRE DRITTO DIREZIONE AVOLA	24,2	
1		AVOLA	ALLA ROTONDA PRENDERE LA PRIMA A DX IN DIREZIONE NOTO	25,2	
9,5		NOTO	PROSEGUIRE SEMPRE DRITTO DIREZIONE NOTO CENTRO CITTA'	34,7	
1	1	NOTO	SUPERATA LA PORTA REALE DOPO CIRCA 100 MT TROVERETE SULLA DESTRA IL BAR "LA VECCHIA FONTANA" PUNTO DI CONTROLLO N. 1	35,7	
1		NOTO	PROSEGUIRE LUNGO TUTTO IL CORSO PRINCIPALE OVVERO IL CORSO VITTORIO EMANUELE FINO ALLA VIA DUCA GIORDANO DOVE BISOGNA SVOLTARE A SX.	36,7	
2,5		NOTO	PROSEGUIRE PER LA SS 115 DIREZIONE ROSOLINI	39,2	
10,8		ROSOLINI	ALL'INGRESSO DI ROSOLINI PROSEGUIRE PER VIA ELORO E CONTINUARE PER VIA ROMA SINO ALLA P.ZZA GARIBALDI DI ROSOLINI	50	
1,3	2	ROSOLINI	DI FRONTE LA CHIESA MADRE, IMBOCCARE IL CORSO SAVOIA SINO AL NUMERO 35 OVVERO IL PUNTO DI CONTROLLO N. 2, BAR CAFFE' DEL CORSO	51,3	
1,1		ROSOLINI	PROSEGUIRE SEMPRE DRITTO LUNGO CORSO SAVOIA, 35 DIREZIONE ISPICA	52,4	
4		ISPICA	SVOLTARE A DESTRA PER LA STRADA SS 115 E PROSEGUIRE FINO ALL'INDICAZIONE PARCO FORZA.	56,4	R A G U S A
1		ISPICA	SVOLTARE A DX E PROSEGUIRE SEMPRE DRITTO SP 47 - SALITA DELLA CAVA D'ISPICA - FINO ALLA CHIESA DI SS. ANNUNZIATA	57,4	
1	3	ISPICA	MANTENERE SULLA DX LA CHIESA DELLA SS. ANNUNZIATA, PROSEGUIRE PER CORSO GARIBALDI FINO AL NUMERO 4 - BAR FIKKA' PUNTO DI CONTROLLO NUMERO 3	58,4	
1		ISPICA	ATTRAVERSARE LA P.ZZA UNITA' D'ITALIA E PROSEGUIRE PER LA VIA RUGGERO SETTIMO FINO AD INTERSECCARE LA SS 115 .	59,4	
1		ISPICA	SVOLTARE A SX E PROSEGUIRE PER LA SS 115 FINO ALL'INCROCIO CON LA SP 46	60,4	
7,6		POZZALLO	PROSEGUIRE LUNGO LA SP 46 FINO A POZZALLO	68	












RANDOHYBLA - RANDONNÉE DEGLI IBLEI - KM 200

PARTENZA: SOLARINO ORE 7.00 - 8.00 dir. FLORIDIA - CASSIBILE

PARZ.	DIREZIONE		LOCALITA'	INDICAZIONI	KM. TOT.
1	4		POZZALLO	PROSEGUIRE PER VIALE MARIO RAPISARDI SINO ALLA ROTONDA, SUCCESSIVAMENTE SVOLTARE A SX PER LA VIA L.P. PIETRE NERE, DOPO CIRCA 100 MT SULLA SX TROVERETE IL BAR TUDOR CAFFE' - THE AMERICAN COFFEE' EXPERIENCE. PUNTO DI CONTROLLO NUMERO 4	69
14			POZZALLO	PROSEGUIRE DRITTO LUNGO LA SP 67 POZZALLO - MARZA FINO AL BIVIO CON AL SP 50	83
6,4			PACHINO	SVOLTARE A DX E PROSEGUIRE LUNGO LA SP 50 E PROSEGUIRE PER LA SP 44 FINO AL BIVIO CON LA SP 17	89,4
2			PACHINO	PROSEGUIRE DRITTO FINO AL BIVIO CON LA SP 6 - CONTRADA PIANELLI, SUCCESSIVAMENTE SVOLTARE A DX	91,4
5,4			PORTOPAULO DI C.P.	PROSEGUIRE DRITTO PER LA SP 6 FINO AL BIVIO CON AL SP 8	96,8
3,2			PORTOPAULO DI C.P.	PROSEGUIRE DRITTO LUNGO LA SP 8 FINO ALL'INGRESSO DI PORTOPALO DI CAPO PASSERO	100
3	5		PORTOPAULO DI C.P.	PROSEGUIRE DRITTO DIREZIONE CENTRO CITTA', PER POI PROSEGUIRE PER VIA SCALO MANDRIA, BAR POPEYE. PUNTO DI CONTROLLO NUMERO 5	103
6			PORTOPALO DI C. P.	PROSEGUIRE IN DIREZIONE CASTELLO TAFURI - MARZAMEMI LUNGO LA SP 84	109
2	6		MARZAMEMI	PROSEGUIRE DIREZIONE CENTRO CITTA', P.ZZA REGINA MARGHERITA, 2 BAR SPIZZULIU - (DIETRO LA CHIESA, VIA CANOSSA2) PUNTO DI CONTROLLO NUMERO 6	111
5			MARZAMEMI	PRESEGUIRE LUNGO LA SP 85 FINO ALL'IMBOCCO CON LA SP 19	116
14			NOTO	SVOLTARE A DX E PROSEGUIRE LA SP 19 FINO AD INCONTRARE LA SP 59 DIREZIONE LIDO DI NOTO	130
3			LIDO DI NOTO	PROSEGUIRE SEMPRE DRITTO LUNGO LA SP 59 FINO AL LIDO DI NOTO	133
5			LIDO DI NOTO	ATTRVERSARE IL LIDO DI NOTO E PROSEGUIRE SEMPRE DRITTO IN DIREZIONE LIDO DI AVOLA, ALLA TORONDA DI CALABERBARDO SVOLTARE A DX DIREZIONE CALABERNARDO	138
1	7		CALABERNARDO	PROSEGUIRE FINO A RISTORANTE CALABERNARDO - GAMBERO ROSSO PIAZZALE ROSA DEI VENTI S.N.C, PUNTO DI CONTROLLO NUMERO 7	139
5			LIDO DI AVOLA	PROSEGUIRE LUNGO LA VIA GIUSEPPE CESAREE ABBA, ENTRARE AD AVOLA E PROSEGUIRE FINO ALLA VIA MIRAMARE	144
2	8		LIDO DI AVOLA	SVOLTARE A DX E PROSEGUIRE PER LA VIA MIRAMARE COSTEGGIANDO IL LUNGOMARE OVVERO LA VIA ALDO MORO DI AVOLA FINO A P.ZZA ESERDRA, BAR OSCIALE'. PUNTO DI CONTROLLO NUMERO 8	146
22			SIRACUSA	PROSEGUIRE LUNGO IL LUNGO MARE FINO ALLA ROTONDA, PRENDERE LA PRIMA A DX E PROSEGUIRE DRITTO SULLA SS 104 PER KM 22, ATTRAVERSARE IL PAESE DI CASSIBILE E PROSEGUIRE SINO A SIRACUSA SULLA SX TROVERETE IL MERCATO ORTOFRUTTICOLO	168
0,5			SIRACUSA	ALLA ROTONDA SVOLTARE A SX E ALLA PROSSIMO INCROCIO SEMPRE A SX IN DIREZIONE USCITA DI SIRACUSA	168,5

RANDOHYBLA - RANDONNÉE DEGLI IBLEI - KM 200

PARTENZA: SOLARINO ORE 7.00 - 8.00 dir. FLORIDIA - CASSIBILE

PARZ.	DIREZIONE		LOCALITA'	INDICAZIONI	KM. TOT.
0,5	9		SIRACUSA	PROSEGUIRE FINO AL NEW SUN BAR, PUNTO DI CONTROLLO NUMERO 9	169
1,5			SIRACUSA	PROSEGUIRE SEMPRE DRITTO LUNGO LA SS124, SUPERARE IL CIMITERO DEGLI INGLESII E DOPO CIRCA 200 MT SVOLTARE A DX PER LA STRADA TREMILA SP 77	170,5
3,2			SIRACUSA	PROSEGUIRE SEMPRE DRITTO PER LA SP 77 FINO AD LARGO BARONE FRANCESCO COCUZZA	173,7
1,5			BELVEDERE	ATTENZIONE: SVOLTARE A DX DIREZIONE BELVEDERE TRAVERSA SINERCHIA - SP67 - STRAPPO IN SALITA FINO ALL'INCROCIO CON IL VIALE EPIPOLI	175,2
2			BELVEDERE	INCROCIO PERICOLOSO: FARE ATTENZIONE E SVOLTARE A SX IN DIREZIONE BELVEDERE	177,2
1			BELVEDERE	PROSEGUIRE PER CIRCA 1 KM FINO AD INCROCIARE IL CENTRO CITTA'	178,2
0,5	10		BELVEDERE	SVOLTARE A SX E SUCCESSIVAMENTE A SX PER LA VIA POGGIO DEL CARANCINO ED IL BAR CAPRICE DI DANIELE SAMBITO, PUNTO DI CONTROLLO N. 10	178,7
4,5			BELVEDERE	RTORNARE LUNGO IL CORSO PRINCIPALE DI BELVEDERE, SP46, SEMPRE DRITTO PER LA DISCESA DI TRAVERSA MULINO MARINO, ALLA ROTONDA PRENDERE LA PRIMA A SX E PROSEGUIRE PER LA STRADA CARANCINO, FINO ALL'INCROCIO CON LA STRADA DEL DIDDINO	183,2
4			PRIOLO GARGALLO	SCENDERE PER LA STRADA DEL DIDDINO, SP25 ATTRAVERSANDO IL PONTE DIDDINO SUL FIUME ANAPO	187,2
2			SOLARINO	SVOLTARE A DX, IMBOCCANDO LA STRADA SP 36 OVVERO LA SALITA DEL DIDDINO SINO ALL'INGRESSO DI SOLARINO	189,2
0,5	11		ARRIVO SOLARINO - BAR "LA STAZIONE"		189,7

PER EMERGENZE CHIAMARE IL 118

PER INFO -> I SEGUENTI NUMERI +39 3283038187 - +39 3387505826

Comunicare eventuale **ritiro** via sms indicando **nome e cognome** al +39 3283038187