
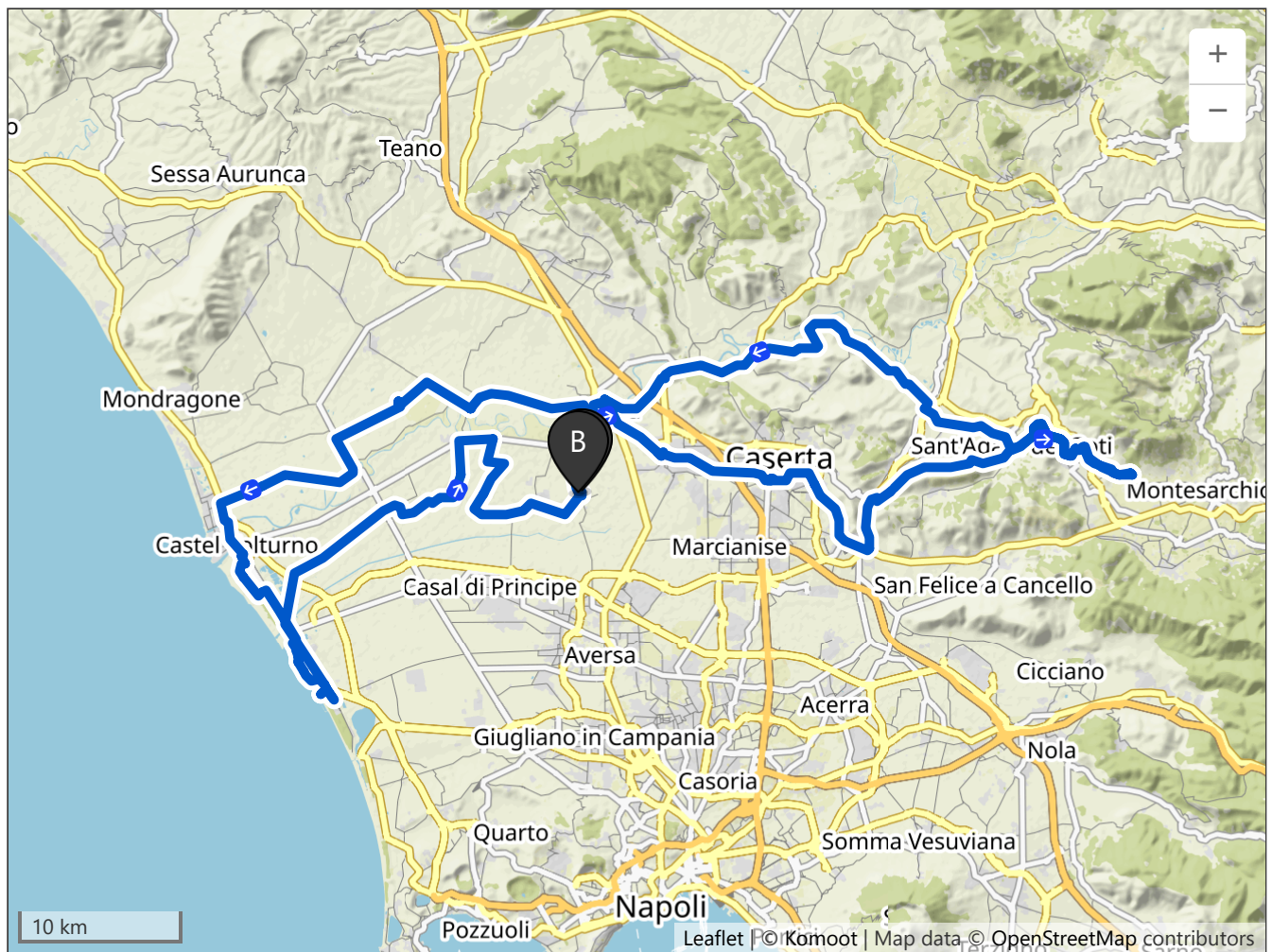
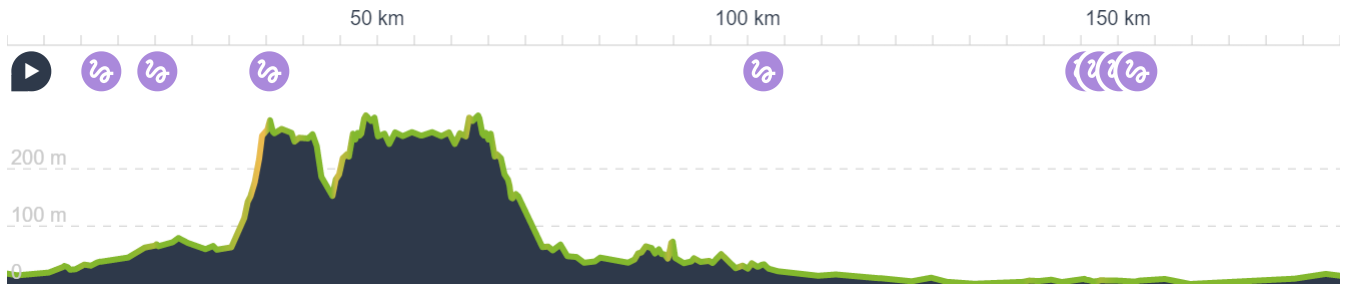





[www.komoot.it/tour/510420523](http://www.komoot.it/tour/510420523)


# randonnée del carolino

 **08:21** ↔ **191 km** ∅ **22,9 km/h** ↗ **910 m** ↘ **910 m**




-  1. Sulla strada di accesso vai verso nord-est  
per 3,32 km – generale 3,32 km


---

-  2. Sinistra e segui Strada Provinciale 229, SP229  
per 126 m – generale 3,45 km


---

-  3. Destra su Via Vaticale, SP30  
per 22 m – generale 3,47 km


---

-  4. dritto su SP30  
per 67 m – generale 3,54 km


---

-  5. dritto su Strada Provinciale 333 ex Strada Statale 264, SP333  
per 3,54 km – generale 7,08 km


---

-  7. dritto su Via Nazionale Appia, SS7  
per 283 m – generale 7,43 km


---

-  8. All'intersezione leggermente a sinistra e segui Via Nazionale Appia, SS7.  
per 159 m – generale 7,59 km


---

-  9. Destra su Via Riva Volturno, SS7  
per 143 m – generale 7,74 km


---

-  10. Destra su Corso Appio  
per 466 m – generale 8,20 km


---

-  11. Destra su Strada secondaria  
per 16 m – generale 8,22 km


---

-  13. dritto su Via Napoli  
per 537 m – generale 8,79 km


---

-  14. dritto su Strada secondaria  
per 52 m – generale 8,84 km


---

-  15. dritto su Via Santa Maria Capua Vetere  
per 38 m – generale 8,88 km


---

-  16. dritto su Via Santa Maria Capua Vetere, SS7  
per 3,20 km – generale 12,1 km

---

-  17. Destra su Via Arco Felice, SS7  
per 22 m – generale 12,1 km

---

-  18. Sinistra e segui Via Arco Felice, SS7  
per 24 m – generale 12,1 km

-  19. dritto su Via Santa Maria Capua Vetere, SS7  
per 242 m – generale 12,4 km

---

-  20. Curva a gomito a sinistra su Piazza Adriano  
per 196 m – generale 12,6 km

---

-  21. Girati su segmento fuori rete  
per 183 m – generale 12,7 km

---

-  22. Destra su Piazza Adriano  
per 161 m – generale 12,9 km

---

-  23. Sinistra su Via Santa Maria Capua Vetere, SS7  
per 263 m – generale 13,2 km

---

-  25. dritto su Corso Aldo Moro, SS7  
per 618 m – generale 13,9 km

---

-  26. dritto su Via Appia, SS7  
per 567 m – generale 14,5 km

---

-  27. All'intersezione Leggermente a destra e segui Via Appia, SS7.  
per 1,62 km – generale 16,1 km

---

-  28. Al bivio gira a sinistra e segui Via Appia, SS7  
per 921 m – generale 17,0 km

---

-  29. Al bivio vai a destra e segui Via Appia, SS7  
per 715 m – generale 17,7 km

---

-  30. dritto su Via Nazionale Appia, SS7  
per 893 m – generale 18,6 km

---

-  31. dritto su Via Appia, SS7  
per 155 m – generale 18,8 km

---

-  32. dritto su Viale Giulio Douhet, SS7  
per 380 m – generale 19,1 km

---



-  33. Destra su Viale Ellittico, SS7  
per 319 m – generale 19,5 km

---








-  34. Al bivio vai a destra e segui Viale Ellittico, SS7  
per 50 m – generale 19,5 km

---

-  35. dritto su Viale Ellitico, SS7  
per 92 m – generale 19,6 km

- 
-  36. Al bivio vai a destra su Viale Ellittico, SS7  
per 190 m – generale 19,8 km
- 
-  37. Sinistra su Piazza Carlo III di Borbone  
per 34 m – generale 19,8 km
- 
-  38. Destra su Sentiero  
per 157 m – generale 20,0 km
- 
-  39. Al bivio vai a destra su segmento fuori rete  
per 190 m – generale 20,2 km
- 
-  40. Girati su Via Roma  
per 83 m – generale 20,3 km
- 
-  41. leggermente a sinistra su segmento fuori rete  
per 180 m – generale 20,4 km
- 
-  42. dritto su Sentiero  
per 124 m – generale 20,6 km
- 
-  43. Sinistra su Piazza Carlo III di Borbone  
per 34 m – generale 20,6 km
- 
-  44. Sinistra su Viale Ellittico, SS7  
per 133 m – generale 20,7 km
- 
-  45. Leggermente a destra su Piazza Garibaldi  
per 57 m – generale 20,8 km
- 
-  46. dritto su Via Giuseppe Verdi, SS7  
per 331 m – generale 21,1 km
- 
-  47. dritto su Via Fulvio Renella, SS7  
per 696 m – generale 21,8 km
- 
-  48. Sinistra e segui Via Unità Italiana, SS7  
per 523 m – generale 22,3 km
- 
-  49. dritto su Viale Medaglie d'Oro, SS7  
per 821 m – generale 23,2 km
- 
-  51. dritto su Viale dei Bersaglieri, SS7  
per 28 m – generale 23,2 km
- 
-  52. Al bivio vai a destra e segui Viale dei Bersaglieri, SS7  
per 134 m – generale 23,4 km

- 
-  53. Al bivio vai a destra e segui Viale dei Bersaglieri, SS7  
per 265 m – generale 23,6 km
- 
-  54. dritto su Strada Statale 7 Via Appia, SS7  
per 169 m – generale 23,8 km
- 
-  55. Al bivio gira a sinistra e segui Strada Statale 7 Via Appia, SS7  
per 460 m – generale 24,3 km
- 
-  56. Al bivio gira a sinistra e segui Strada Statale 7 Via Appia, SS7  
per 156 m – generale 24,4 km
- 
-  59. Al bivio gira a sinistra e segui Strada Statale 7 Via Appia, SS7  
per 502 m – generale 26,1 km
- 
-  60. Al bivio vai a destra e segui Strada Statale 7 Via Appia, SS7  
per 256 m – generale 26,4 km
- 
-  61. Destra e segui Strada Statale 7 Via Appia, SS7  
per 429 m – generale 26,8 km
- 
-  62. Al bivio vai a destra e segui Strada Statale 7 Via Appia, SS7  
per 405 m – generale 27,2 km
- 
-  63. dritto su Via della Libertà, SS7  
per 860 m – generale 28,1 km
- 
-  64. dritto su Via della Libertà  
per 61 m – generale 28,1 km
- 
-  65. Sinistra e segui Via della Libertà  
per 70 m – generale 28,2 km
- 
-  66. dritto su Via Caudina, SS7  
per 1,87 km – generale 30,1 km
- 
-  67. All'intersezione Curva a gomito a sinistra su Strada Statale 265 dei Ponti della Valle, SS265.  
per 1,33 km – generale 31,4 km
- 
-  68. Al bivio vai a destra e segui Strada Statale 265 dei Ponti della Valle, SS265  
per 2,02 km – generale 33,4 km
- 
-  69. Destra su Via Nino Bixio  
per 145 m – generale 33,6 km
- 
-  70. Destra su tracciato dell'acquedotto Carolino e via Francigena del sud  
per 1,77 km – generale 35,3 km

- 
-  71. Destra su segmento fuori rete  
per 342 m – generale 35,7 km
- 
-  72. Destra su tracciato dell'acquedotto Carolino e via Francigena del sud  
per 2,85 km – generale 38,5 km
- 
-  73. Al bivio gira a sinistra e segui tracciato dell'acquedotto Carolino e via Francigena del sud  
per 86 m – generale 38,6 km
- 
-  74. dritto su Contrada Longano  
per 2,73 km – generale 41,4 km
- 
-  75. Destra su Via Campoluongo  
per 475 m – generale 41,8 km
- 
-  76. Sinistra e segui Via Campoluongo  
per 1,31 km – generale 43,1 km
- 
-  77. Destra su Strada Provinciale 138 Giro dei Santisi, SP138  
per 451 m – generale 43,6 km
- 
-  78. dritto su Via Sant'Antonio Abate  
per 438 m – generale 44,0 km
- 
-  80. dritto su Via Caudina  
per 47 m – generale 44,2 km
- 
-  81. Al bivio vai a destra su Strada Provinciale 123 Caudina - Il Tronco, SP123  
per 481 m – generale 44,7 km
- 
-  82. Destra e segui Strada Provinciale 123 Caudina - Il Tronco, SP123  
per 194 m – generale 44,9 km
- 
-  83. Al bivio vai a destra e segui Strada Provinciale 123 Caudina - Il Tronco, SP123  
per 1,71 km – generale 46,6 km
- 
-  84. Al bivio gira a sinistra e segui Strada Provinciale 123 Caudina - Il Tronco, SP123  
per 281 m – generale 46,8 km
- 
-  85. Al bivio vai a destra e segui Strada Provinciale 123 Caudina - Il Tronco, SP123  
per 3,89 km – generale 50,7 km
- 
-  86. leggermente a sinistra su Via Variante Caudina  
per 42 m – generale 50,8 km
- 
-  87. dritto su Via Variante Caudina, SP123-II  
per 305 m – generale 51,1 km

- 
- ↑ 89. dritto su Strada Provinciale 129 Caudina - III Tronco, SP129  
per 1,11 km – generale 52,3 km
- 
- ↗ 90. Destra su Strada Provinciale 129, SP129  
per 1,08 km – generale 53,3 km
- 
- ↑ 91. dritto su Via Gavetelle, SP129  
per 901 m – generale 54,2 km
- 
- ↑ 92. dritto su Via Roma, SP129  
per 211 m – generale 54,4 km
- 
- ↑ 93. All'intersezione dritto su Via Fizzo, SP129.  
per 1,59 km – generale 56,0 km
- 
- ↻ 94. Girati e segui Via Fizzo, SP129  
per 1,57 km – generale 57,6 km
- 
- ↑ 95. All'intersezione dritto su Via Roma, SP129.  
per 236 m – generale 57,8 km
- 
- ↑ 96. dritto su Via Gavetelle, SP129  
per 1,26 km – generale 59,1 km
- 
- ↑ 97. dritto su Strada Provinciale 129, SP129  
per 722 m – generale 59,8 km
- 
- ↶ 98. Sinistra su Strada Provinciale 129 Caudina - III Tronco, SP129  
per 1,11 km – generale 60,9 km
- 
- ↗ 99. Destra su Strada  
per 20 m – generale 61,0 km
- 
- ↑ 101. dritto su Via Variante Caudina, SP123-II  
per 307 m – generale 61,3 km
- 
- ↘ 102. Al bivio vai a destra e segui Via Variante Caudina  
per 32 m – generale 61,3 km
- 
- ↑ 103. dritto su Strada Provinciale 123 Caudina - II Tronco, SP123  
per 905 m – generale 62,2 km
- 
- ↶ 104. Al bivio gira a sinistra e segui Strada Provinciale 123 Caudina - II Tronco, SP123  
per 5,63 km – generale 67,9 km
- 
- ↑ 105. dritto su Via Caudina  
per 138 m – generale 68,0 km

-  107. dritto su Via Caudina, SP121  
per 215 m – generale 68,3 km

---

-  108. Sinistra su Viale Vittorio Emanuele III, SP121  
per 351 m – generale 68,6 km

---

-  109. Destra su Strada Provinciale 121 Caudina, SP121  
per 4,00 km – generale 72,6 km

---

-  111. dritto su Strada Provinciale 121 Caudina, SP121  
per 1,23 km – generale 74,6 km

---

-  112. Al bivio vai a destra su Strada Provinciale Caudina  
per 63 m – generale 74,6 km

---

-  113. dritto su Strada Provinciale 116 dei Ponti della Valle, SP116  
per 443 m – generale 75,1 km

---

-  114. Sinistra e segui Strada Provinciale 116 dei Ponti della Valle, SP116  
per 45 m – generale 75,1 km

---

-  115. Sinistra su Strada Provinciale 119 Limatola, SP119  
per 3,33 km – generale 78,5 km

---

-  116. Al bivio vai a destra su Via Campitello, SP119  
per 517 m – generale 79,0 km

---

-  117. dritto su Strada Provinciale 119 Limatola, SP119  
per 965 m – generale 79,9 km

---

-  118. dritto su Via San Rocco, SP119  
per 643 m – generale 80,6 km

---

-  119. dritto su Via Roma, SP119  
per 448 m – generale 81,0 km

---

-  120. dritto su Strada Provinciale 119 Via San Biagio, SP119  
per 828 m – generale 81,9 km

---

-  121. dritto su Strada Provinciale 119 Limatola, SP119  
per 1,34 km – generale 83,2 km

---

-  122. Al bivio vai a destra e segui Strada Provinciale 119 Limatola, SP119  
per 2,64 km – generale 85,8 km

---

-  123. Destra e segui Strada Provinciale 119 Limatola, SP119  
per 268 m – generale 86,1 km



- 
-  124. Destra su Strada Provinciale 201 Limatola - Biancano, SP201  
per 3,89 km – generale 90,0 km
- 
-  125. dritto su Strada Provinciale 336 Sannitica ex SS 87, SP336-II  
per 1,03 km – generale 91,0 km
- 
-  126. All'intersezione Leggermente a destra e segui Strada Provinciale 336 Sannitica ex SS 87, SP336-II.  
per 1,59 km – generale 92,6 km
- 
-  127. dritto su Strada Provinciale 336 Sannitica ex SS 87  
per 38 m – generale 92,7 km
- 
-  129. dritto su Via Galatina, SP4  
per 1,16 km – generale 93,9 km
- 
-  130. dritto su Via Galatina  
per 59 m – generale 94,0 km
- 
-  132. dritto su Via Galatina, SP4  
per 2,50 km – generale 96,6 km
- 
-  133. Destra su Via Sicopoli  
per 865 m – generale 97,4 km
- 
-  135. dritto su Via Martiri di Nassirya, SPS. Angelo in Formis  
per 724 m – generale 98,2 km
- 
-  136. Al bivio vai a destra e segui Via Martiri di Nassirya, SPS. Angelo in Formis  
per 1,10 km – generale 99,3 km
- 
-  138. dritto su Via Tifatina  
per 172 m – generale 100 km
- 
-  139. dritto su Via Roma  
per 138 m – generale 100 km
- 
-  140. Destra su Via Pomerio  
per 1,01 km – generale 101 km
- 
-  141. Sinistra su Via Roma  
per 503 m – generale 102 km
- 
-  142. Al bivio vai a destra su segmento fuori rete  
per 315 m – generale 102 km
- 
-  143. Destra su Via Duomo  
per 88 m – generale 102 km

- 
-  144. Sinistra su Strada secondaria  
per 144 m – generale 102 km
- 
-  145. Curva a gomito a sinistra su Via Conte Landone  
per 196 m – generale 103 km
- 
-  146. Destra su Via Ponte Romano, SS7  
per 323 m – generale 103 km
- 
-  147. dritto su Via Fuori Porta Roma, SS7  
per 265 m – generale 103 km
- 
-  148. Sinistra su Via Brezza, SP1  
per 303 m – generale 104 km
- 
-  149. Sinistra su Via dei Templari, SP1  
per 1,05 km – generale 105 km
- 
-  150. dritto su Strada Provinciale 1, SP1  
per 4,77 km – generale 109 km
- 
-  151. dritto su Via Brezza, SP1  
per 1,24 km – generale 111 km
- 
-  152. dritto su Via Capua, SP1  
per 1,35 km – generale 112 km
- 
-  153. dritto su Piazza Fontana, SP1  
per 103 m – generale 112 km
- 
-  154. Destra su Via Brezza, SP1  
per 3,05 km – generale 115 km
- 
-  155. Sinistra su Via Oreste Salomone, SP158  
per 2,10 km – generale 117 km
- 
-  156. Destra su Strada  
per 365 m – generale 118 km
- 
-  157. Sinistra e segui Strada  
per 443 m – generale 118 km
- 
-  158. Destra su Via Oreste Salomone, SP158  
per 2,58 km – generale 121 km
- 
-  159. dritto su Strada Provinciale 158, SP158  
per 1,74 km – generale 122 km

- 
-  160. Sinistra su Strada Provinciale 21, SP21  
per 2,30 km – generale 125 km
- 
-  161. Destra su Strada  
per 789 m – generale 125 km
- 
-  162. dritto su Via Pietro Pagliuca  
per 7,85 km – generale 133 km
- 
-  164. Sinistra su Viale san Gennaro  
per 824 m – generale 134 km
- 
-  165. Destra su Viale Maria  
per 65 m – generale 134 km
- 
-  166. Sinistra su Viale del Grano  
per 220 m – generale 134 km
- 
-  167. Sinistra su Viale Donatello  
per 118 m – generale 135 km
- 
-  168. Destra su Via Domitiana, SP303  
per 511 m – generale 135 km
- 
-  169. Al bivio vai a destra e segui Via Domitiana, SP303  
per 1,99 km – generale 137 km
- 
-  170. Girati su Via Marinella  
per 132 m – generale 137 km
- 
-  171. Sinistra su Corso della Repubblica  
per 172 m – generale 137 km
- 
-  172. Sinistra su Via Lungo Argine  
per 69 m – generale 137 km
- 
-  173. Destra e segui Via Lungo Argine  
per 308 m – generale 138 km
- 
-  174. Destra su Via Giotto  
per 118 m – generale 138 km
- 
-  175. All'intersezione dritto su Viale Giotto.  
per 102 m – generale 138 km
- 
-  176. Destra su Viale Giuseppe Palizzi  
per 281 m – generale 138 km

- 
-  177. Sinistra e segui Viale Giuseppe Palizzi  
per 443 m – generale 139 km
- 
-  178. Sinistra su Viale Lenin  
per 1,89 km – generale 141 km
- 
-  180. dritto su Viale Giorgio Vasari  
per 368 m – generale 141 km
- 
-  182. dritto su Via Domitiana, SP303  
per 692 m – generale 142 km
- 
-  184. dritto su Via Domitiana, SP303  
per 777 m – generale 143 km
- 
-  185. Al bivio vai a destra e segui Via Domitiana, SP303  
per 725 m – generale 144 km
- 
-  187. dritto su Via Domitiana, SP303  
per 604 m – generale 144 km
- 
-  189. Destra su Strada  
per 282 m – generale 145 km
- 
-  190. Sinistra su Viale delle Mimose  
per 408 m – generale 146 km
- 
-  191. dritto su segmento fuori rete  
per 111 m – generale 146 km
- 
-  192. Destra su Viale delle Serenelle  
per 93 m – generale 146 km
- 
-  193. Sinistra su Via Darsena Orientale  
per 249 m – generale 146 km
- 
-  194. Al bivio vai a destra e segui Via Darsena Orientale  
per 119 m – generale 146 km
- 
-  195. Al bivio gira a sinistra e segui Via Darsena Orientale  
per 35 m – generale 146 km
- 
-  196. Sinistra su Via Darsena Occidentale  
per 20 m – generale 146 km
- 
-  197. dritto su Piazza Darsena  
per 53 m – generale 146 km

- 
-  198. Destra su Viale del Mare  
per 155 m – generale 146 km
- 
-  199. Al bivio gira a sinistra su Piazzale Belvedere  
per 63 m – generale 146 km
- 
-  200. Sinistra su Viale del Mare  
per 133 m – generale 147 km
- 
-  202. dritto su Viale del Mare  
per 105 m – generale 147 km
- 
-  205. dritto su Viale del Mare  
per 132 m – generale 147 km
- 
-  207. dritto su Viale del Mare  
per 40 m – generale 147 km
- 
-  209. Al bivio vai a destra su segmento fuori rete  
per 215 m – generale 148 km
- 
-  210. curva a gomito a destra su Viale del Mare  
per 763 m – generale 148 km
- 
-  211. dritto su Strada  
per 423 m – generale 149 km
- 
-  213. dritto su Via Domitiana, SP303  
per 248 m – generale 150 km
- 
-  214. Destra su Viale Saverio Mercadante  
per 549 m – generale 150 km
- 
-  215. Destra su segmento fuori rete  
per 174 m – generale 150 km
- 
-  216. Sinistra su Viale Saverio Mercadante  
per 549 m – generale 151 km
- 
-  217. Destra su Via Domitiana, SP303  
per 840 m – generale 152 km
- 
-  219. Al bivio vai a destra su segmento fuori rete  
per 630 m – generale 153 km
- 
-  220. Destra su Via Domitiana, SP303  
per 456 m – generale 153 km

- ↑ 222. dritto su Via Domitiana, SP303  
per 281 m – generale 154 km
- ↑ 224. dritto su Via Domitiana, SP303  
per 684 m – generale 155 km
- ↑ 226. dritto su Via Domitiana, SP303  
per 665 m – generale 155 km
- ↘ 227. Al bivio gira a sinistra e segui Via Domitiana, SP303  
per 1,54 km – generale 157 km
- ↑ 230. dritto su Via Mezzagni  
per 2,44 km – generale 160 km
- ↘ 231. Destra su Strada  
per 680 m – generale 161 km
- ↘ 232. Destra e segui Strada  
per 6,63 km – generale 167 km
- ↑ 233. dritto su Via Armando Diaz, SP257  
per 973 m – generale 168 km
- ↘ 234. Destra su Via Presidente, SP217  
per 4,01 km – generale 172 km
- ↙ 235. Sinistra su Via Guglielmo Oberdan, SP 147  
per 3,70 km – generale 176 km
- ↘ 236. Destra su Via Cesare Battisti, SP333  
per 1,41 km – generale 177 km
- ↑ 237. dritto su Strada Provinciale 333 ex Strada Statale 264, SP333  
per 636 m – generale 178 km
- ↘ 238. Destra su Strada secondaria  
per 1,47 km – generale 179 km
- ↙ 239. Sinistra e segui Strada  
per 1,06 km – generale 181 km
- ↘ 240. Destra su SP203  
per 3,40 km – generale 184 km
- ↙ 241. Sinistra su Via Presidente, SP217  
per 1,44 km – generale 185 km



242. Al bivio gira a sinistra e segui Via Presidente, SP217

per 1,73 km – generale 187 km

---



243. dritto su Via Vaticale, SP30

per 485 m – generale 188 km

---



244. dritto su Via Provinciale San Tamaro-Casal di Principe, SP229

per 3,71 km – generale 191 km