












































































































































































COPPA RANDONNÉE BERNOCCHI 100 KM

1 MAGGIO 2019

KM	KM	DIREZIONE		LOCALITA'	INDICAZIONI	
0	0			LEGNANO	via Ebolowa, 13	
0,6	0,6			LEGNANO	via B. melzi - dir. Rescaldina	
0,1	0,7			LEGNANO	dir. Castellanza	
0,2	0,8			LEGNANO		
0,1	0,9			LEGNANO		
0,6	1,5			LEGNANO	dir. Rescaldina - Saronno	
0,2	1,7			CASTELLANZA	dir. Saronno	
0,6	2,3			CASTELLANZA	dir. Marnate	
0,6	2,9			CASTELLANZA		
0,3				CASTELLANZA	dir. Gerenzano	
1	4,2			CASTELLANZA	dir. Marnate	
1,1	5,3			CASTELLANZA	dir. Tradate	
0,6	5,9			NIZZOLINA		SP 19
0,4	6,3			MARNATE	dir. Gorla Minore	SP 19
1	7,3			GORLA MINORE	dir. Tradate	SP 19
1,4	8,7			GORLA MINORE		SP 19
1,2	9,9			GORLA MAGGIORE		SP 19
0,7	10,6			GORLA MAGGIORE	dir. Varese	SP 19
0,1	10,7			GORLA MAGGIORE	dir. Varese	SP 19
0,4	11,1			GORLA MAGGIORE		SP 19
0,3	11,4			GORLA MAGGIORE		SP 19
0,5	11,9			GORLA MAGGIORE		SP 19
0,8	12,7			CAIRATE		SP 19
0,9	13,6			CAIRATE	dir. Cassano Magnago	
0,3	13,9			CAIRATE		
1,5	15,4			CAIRATE	dir. Lonate Ceppino	
0,6	16			CAIRATE	seguire Tutte le direzioni	
0,2	16,2			CAIRATE	dir. Castelseprio	
1,6	17,8			CASTELSEPRIO		SP 42
0,5	18,3				dir. Varese	SP 42
1,1	19,4				dir. Carnago	SP 42
1,2	20,6			CARNAGO	dir. Varese	SP 42
0,3	20,9				dir. Varese	SP 42
2,8	24,6			CARONNO VARESE MORAZZONE		SP 42
0,7	25,3			MORAZZONE		SP 42
1,7	27			GAZZADA		

0,6	27,6			GAZZADA	PASSAGGIO A LIVELLO	
0,1	27,7			GAZZADA	girare attorno alla rotonda poi a	
0,05	27,75			GAZZADA	dir. Buguggiate - Azzate	
0,15	27,9			GAZZADA	dir. Buguggiate - discesa	
0,6	28,5			BUGUGGIATE		
0,7	29,2			BUGUGGIATE	dir. Buguggiate centro	
0,3	29,5			BUGUGGIATE	dir. Buguggiate centro	
0,7	30,2			BUGUGGIATE	dir. Lago	
0,1	30,3			BUGUGGIATE	dir. Varese - via Matteotti	
0,5	30,7			BUGUGGIATE	PALO LUCE	
0,6	31,3			BUGUGGIATE	LAGO DI VARESE	
0,2	31,5			VARESE	rotonda con AEREO	SP 1
1,2	32,7			VARESE	dir. Gavirate	SP 1
1,3	34			VARESE	dir. Gavirate	SP 1
2,1	36,1			VARESE	dir. Gavirate	SP 1
0,9	37			GAVIRATE		SP 1
1	38			GAVIRATE		SP 1
0,4	38,4			OLTRONA LAGO		SP 1
0,1	38,5			OLTRONA LAGO		SP 1
0,4	40,4			VOLTORRE		SP 1
0,6	41			GAVIRATE	dir. Luino	SS 394
1,1	42,1			GAVIRATE	dir. Luino	SS 394
0,9	43			GAVIRATE	dir. Luino	SS 394
0,4	43,4			COCQUIO		SS 394
0,6	44			COCQUIO	dir. Laveno - Luino	
1,5	45,5				dir. Besozzo	
0,1	45,6			COCQUIO		
0,4	46			COCQUIO	dir. Gavirate	
1	47			COCQUIO	dir. Gavirate	
0,1	47,1			COCQUIO	dir. Angera -	
0,6	47,7			COCQUIO	sulla dx Banca di Legnano	SP 50
0,1	47,8			BREBBIA	dir. Brebbia	SP 50
1,9	49,7			BREBBIA	dir. Ispra	SP 50
0,5	50,2			BREBBIA		SP 50
1	51,2			ISPRA		SP 50
1,3	52,5			ISPRA	dir. Angera	SP 69
0,8	53,3			ISPRA	dir. Cadrezzate	SP 36
0,1	53,4			ISPRA	dir. Cadrezzate	SP 36

				ISPRA		SP 36
1,1	54,5			CADREZZATE		SP 36
1,6	56,1			CADREZZATE	dir. Monate - Vergiate	SP 36
0,9	57,8			TRAVEDONA	LAGO DI MONATE	SP 36
0,7	58,5			TRAVEDONA	seguire Strada Provinciale	SP 36
0,5	59			TRAVEDONA	dir. Ternate	SP 36
0,4	59,4			TRAVEDONA	dir. Ternate	SP 36
1,5	60,9			VILLAGGIO IGNIS		SP 36
0,7	61,6			TRAVEDONA	dir. Comabbio	SP 18
0,5	62,1			TRAVEDONA	dir. Vergiate - Varano Borghi	SP 18
0,9	63			TRAVEDONA	dir. Vergiate - Varano Borghi	SP 18
0,7	63,7			VARANO BORGHI	LAGO DI COMABBIO	
1,4	65,1			VARANO BORGHI	dir. Inarzo	SP 53
0,4	65,5			VARANO BORGHI	dir. Inarzo - Casale Litta	SP 53
0,1	65,6			VARANO BORGHI	via Casale Litta	SP 53
1	69,1			VARANO BORGHI BERNATE INARZO	DIR. Bernate, salita, discesa	SP 53
0,4	69,5			INARZO	dir. Varese	SP 53
0,9	70,4			BODIO LOMNAGO	LAGO DI VARESE	SP 53
0,5	70,9			BODIO LOMNAGO	dir. Varese	SP 36
1,6	73,8			GALLIATE LOMBARDO AZZATE		SP 36
0,4	74,2			AZZATE		SP 36
0,5	74,7			BUGUGGIATE		SP 36
0,4	75,1			BUGUGGIATE	inizio salita -	
0,5	75,6			BUGUGGIATE	PALO LUCE	
0,6	76,2			BUGUGGIATE	seguire Tutte le Direzioni	
0,1	76,7			BUGUGGIATE	dir. Gazzada	
0,6	77,3			BUGUGGIATE	dir. Azzate	
0,1	77,4			BUGUGGIATE		
0,5	78,3			BUGUGGIATE	sempre diritto - via Montello	
0,1	78,7			GAZZADA	seguire salita	
0,7	79,4			GAZZADA		SS 341
0,3	79,7			GAZZADA	via Marconi	
0,5	80,2			GAZZADA	dir. Morazzone	
0,5	80,7			MORAZZONE		SP 20
1	81,7			MORAZZONE	dir. Caronno varesino	SP 20
0,4	83,1			CARONNO	dir. Carnago	SP 20
2,1	85,2			CARONNO VARESINO CARNAGO	dir. Carnago	SP 20
0,9	86,1			CARNAGO	dir. Castelseprio	SP 20

0,5	86,6			CARNAGO	dir. Rovate	
0,6	87,2			ROVATE	dir. Cairate	
2,1	89,3			CAIRATE	loc. Peveranza	
1,9	91,2			CAIRATE		
0,6	91,8			CAIRATE	dir. Tradate	
0,2	92			CAIRATE	dir. Tradate	
0,3	92,3			CAIRATE	dir. Tradate	SP 12
0,7	93			CAIRATE	dir. Gorla M.	SP 19
1,7	94,7			GORLA MAGGIORE		SP 19
2	96,7			GORLA MINORE		SP 19
2,6	99,3			GORLA MINORE	dir. Marnate	SP 19
0,4	99,7			MARNATE		SP 19
0,6	100,3			NIZZOLINA	dir. Castellanza	SP 19
1,1	101,4			CASTELLANZA	dir. Legnano	
1,1	102,5			CASTELLANZA	dir. Legnano	
1	103,5			CASTELLANZA	dir. Legnano	
0,9	104,4			CASTELLANZA	dir. Legnano	
0,1	104,5			CASTELLANZA	dir. Legnano	
0,3	104,7			CASTELLANZA		
0,5	105,2			LEGNANO	via F. Filzi -	
0,1	105,3			LEGNANO	via F. Filzi	
0,1	105,4			LEGNANO	via F. Filzi	
0,5	105,9			LEGNANO	via B. Melzi	
0,5	106,4			LEGNANO	via Zaroli	
0,2	106,6			LEGNANO	via Ronchi	
0,5	107,1			LEGNANO	salita Ronchi	
					ARRIVO via Ebolowa 13	

In caso di abbandono l'organizzatore come previsto nella delibera firmata dal partecipante ricorda che non è presente nessun servizio di recupero dei ritirati, né obblighi da parte degli organizzatori di ricerca dei partecipanti sul percorso dell'escursione ciclistica brevetto randonnée e che il ciclista