












## RANDOMARCA - 145 km - Fontane di Villorba - Partenza 7:30-8:00

KM PARZIALE	KM TOTALE	LOCALITA'	DIREZIONE	INDICAZIONI		
0,0	0,0	FONTANE DI VILLORBA	PARTENZA		DA PIAZZA CADORNA	DALLE 7:30 ALLE 8:00
0,0	0,0		SX		Girare a sinistra su Via Luigi Pastro	
1,5	1,5		SX		Girare a sinistra su Strada Statale Pontebbana	!!! ATTENZIONE !!! INCROCIO PERICOLOSO
2,3	3,8	CASTRETTE	DRITTI		Semaforo - continuare dritti	
2,7	6,5	VISNADELLO	DRITTI		Semaforo - continuare dritti	
2,6	9,1	SPRESIANO	DRITTI		Semaforo - continuare dritti	
4,0	13,1	PONTE DELLA PRIULA	SX		Girare a sinistra su Via Pieve e mantenere la dx	!!! ATTENZIONE !!! INCROCIO PERICOLOSO
0,9	14,0		DRITTI		Rotonda - continuare dritti	
3,0	17,0	NERVESA DELLA BATT.	DRITTI		Semaforo - continuare dritti	
0,4	17,4		DX		Girare a dx su Sp144 e mantenere la dx su Sp77	
4,8	22,2	SANTA CROCE DEL M.	ACQUA		Fontana sulla sinistra	
5,4	27,6	SANTA MAMA	ACQUA		Fontana sulla destra	
3,2	30,8	CIANO	DRITTI		Rotonda - continuare dritti	
2,4	33,2	CROCETTA DEL MONT.	DX		Semaforo - girare a destra per via Erizzo	
1,0	34,2		DRITTI		Semaforo - continuare dritti	
2,0	36,2	VIDOR	SX		Girare a destra in Via Segusini	
1,9	38,1	LEVADA	DX		Girare a destra in Via D'Annunzio	
2,0	40,1	ONIGO	DX		Girare a destra in Via Case Rosse	
0,2	40,3		ACQUA		Fontana sulla destra	
0,5	40,8		SX		Girare a sinistra su via Curogna	
3,0	43,8	CUROGNA	DRITTI		Attraversamento SP26	!!! ATTENZIONE !!! INCROCIO PERICOLOSO
0,8	44,6	PEDEROBBA	DX		Girare a destra in Via Roma	
1,0	45,6		DX		Girare a sinistra su Via Monfenera	INIZIO SALITA
7,3	52,9	MONTE TOMBA	CIMA		Proseguire dritti	DISCESA
0,5	53,4		SX		Girare a sinistra su via Generale Angerica	
0,5	53,9		RISTORO		PUNTO DI CONTROLLO E RISTORO	DALLE 9:15 ALLE 11:30
5,0	58,9		DX		Girare a destra su SP 142	!!! ATTENZIONE !!! DISCESA PERICOLOSA
3,0	61,9	POSSAGNO	DX		Girare a destra su Via Stradone del Tempio	
0,4	62,3		SX		Al Tempio girare per via Patri Cavanis	
0,5	62,8		DX		Girare a destra su SP 142	
0,5	63,3				Tenere la sinistra su via Olivi	
2,7	66,0	BOCCA DI SERRA	DX		Girare a destra per Bocca di Serra	
1,1	67,1		SX		Girare a sinistra per Cornuda	
0,5	67,6	CASTELCIES	DRITTI		Tenere la destra per Cornuda	
2,8	70,4		DX		Tenere la destra per Cornuda	
0,3	70,7		SX		Tenere la sinistra per Cornuda	
3,4	74,1	CORNUDA	DX		Girare a destra su Via S. Vettore	DARE LA PRECEDENZA
2,1	76,2		SX		Semaforo - girare a sinistra su via Matteotti	
0,2	76,4		ACQUA		Fontana sulla sinistra	
0,4	76,8		DX		Girare a destra per Crocetta del Montello	!!! ATTENZIONE !!! PASSAGGIO A LIVELLO
1,5	78,3	CROCETTA DEL MONT.	DX		Semaforo - girare a destra su via Erizzo	
1,0	79,3		SX		Semaforo - girare a sinistra per Nervesa	
8,4	87,7		DX		Girare a destra su Presa VIII	
3,0	90,7	PRESA VIII	RISTORO		PUNTO DI CONTROLLO E RISTORO	DALLE 10:15 ALLE 13:30
0,5	91,2		DRITTI		Tenere la destra su via degli Alpini	
2,7	93,9	GIAVERA DEL MONT.	DRITTI		Proseguire dritti	!!! ATTENZIONE !!! INCROCIO PERICOLOSO

**RANDOMARCA - 145 km - Fontane di Villorba - Partenza 7:30-8:00**

KM PARZIALE	KM TOTALE	LOCALITA'	DIREZIONE	INDICAZIONI	
0,8	94,7		DRITTI 	Semaforo - proseguire dritti	FINE DISCESA
3,5	98,2	CUSIGNANA	DRITTI 	Rotonda - continuare dritti	
1,8	100,0	POVEGLIANO	ACQUA 	Fontana sulla destra	
0,1	100,1		SX 	Girare a sinistra per Visnadello	
1,1	101,2		DX 	Girare a destra per Villorba	
1,7	102,9	VILLORBA	SX 	Girare a sinistra su via Centa	
0,9	103,8		DX 	Girare a destra su Sp132	
0,1	103,9		DRITTI 	Rotonda - continuare dritti	
2,0	105,9		DRITTI 	Rotonda - continuare dritti per Fontane di V.	<b>!!! ATTENZIONE !!! INCROCIO PERICOLOSO</b>
3,1	109,0		SX 	Girare a sinistra verso piazza Cadorna	
0,1	109,1	<b>FONTANE DI VILLORBA</b>	<b>ARRIVO</b> 	<b>A PIAZZA CADORNA</b>	<b>DALLE 11:00 ALLE 15:00</b>