














Le Strade del Vino - Randonée di Palermo 200 Km.

RADUNO: Centro Commerciale CONCA D'ORO

Progr.	KM PARZ.	Km TOT.		LOCALITÀ	INDICAZIONI	
	0,90	ATTENZIONE: al chilometraggio TOTALE aggiungere 14,26 km. circa		PALERMO	a DX su Via Lanza di Scalea	
	2,80			PALERMO	A DX su Viale dell'Olimpo aggirando le rotonde – dir. Mondello	
	2,30			PALERMO	a DX su Viale Margherita di Savoia - dir. PALERMO	
	0,26			PALERMO	a DX su Viale Ercole	
	2,30			PALERMO	a SX su Viale Ercole	
	2,40			PALERMO	a DX su Viale Diana – dir PALERMO centro	
	0,50			PALERMO	al semaforo prosegui diritto su via dell'Artigliere	
	0,25			PALERMO	aggirare la rotonda e immettersi su Viale della Libertà	
	2,55		14,26		PALERMO	prosegui diritto su Via Ruggero Settimo
1	0,10	0,00	↑	PALERMO	diritto su Via Maqueda	
2	0,60	0,60	→	PALERMO	A Dx su Via Vitt. Emanuele / Corso Calatafimi	
3	5,40	6,00	↑	PALERMO/MONREALE	Al bivio tieni la DX e sali verso il paese di Monreale (indicazioni diverse si riferiscono al percorso off-road)	
4	5,00	11,00	↗	MONREALE	Innesto su S.S.186/ Dir. Pioppo	
5	6,30	17,30	→	PIOPPO	Continua a DX su S.S.186 - Dir. Partinico	
6	13,20	30,50	←	PARTINICO	Rotatoria - a SX su S.S.113 - dir. Alcamo	
7	14,30	44,80	→	ALCAMO	Lascia S.S.113 - a DX dir. Alcamo Centro (C.da Forche/Via Porta Palermo)	
8	1,60	46,40	←	ALCAMO	a SX su Corso VI Aprile	
ALCAMO km.47,00 - CONTROLLO 1 (a SX) - Piazza Ciullo presso Caffè Impero - ore 8:45 -10:52						
13	0,65	47,65	↑	ALCAMO	Aggirare la piazzetta e proseguire diritto su Corso Dei Mille	
14	0,85	48,50	↗	ALCAMO	Tenere la DX - proseguire su S.S.119 "Strada del Vino"	
15	20,35	68,85	←	ALCAMO/POGGIOREALE	Girare a SX dir. Poggioreale	
16	3,75	72,60	↗	ALCAMO/POGGIOREALE	QUADRIVIO - Segui a DX per "Ruderi di Poggioreale" !!! Strada Sconnessa !!!	
17	2,60	75,20		!!ATTENZIONE!!	STRADA LIEVEMENTE DISSESTATA	!!!
18	2,10	77,30	↗	POGGIOREALE	Bivio - tenere la DX su SP 27	zona belvedere
19	1,40	78,70		POGGIOREALE	sul tornante "RUDERI DI POGGIOREALE"	
20	0,95	79,65	↑	POGGIOREALE	diritto su SP.5 - Dir. Salaparuta	
21	3,05	82,70	↑	POGGIOREALE	diritto su S.P. 5 - Dir. Gibellina	
22	3,10	85,80		GIBELLINA VECCHIA	"CRETTO DI BURRI"	
23	1,20	87,00	↑	GIBELLINA	innesto su S.S.119 - Dir. Santa Ninfa	
24	11,60	98,60	↗	SANTA NINFA	a DX su S.P. 188 - dir. Gibellina/Salemi	
25	4,20	102,80	→	GIBELLINA NUOVA	Svolta a DX su SP 17 già Viale Santa Ninfa, alla prima rotonda svolta a sinistra su Viale degli Emiri	
26	0,55	103,35		Da Via degli Emiri svolta alla prima a SX e subito alla prima a DX e percorri Viale Monte Finestrelle, prosegui lungo Viale indipendenza ed alla prima traversa al civico 12 gira a SX su Viale del Belice - alla prima traversa volta a dx lungo Viale F.de Roberto	DIETRO DETTAGLIO cartografico del transito a GIBELLINA	
GIBELLINA km.104,10 - CONTROLLO 2 - Viale F. de Roberto, presso "BAR MILLENIUM"; ore 10:25 -14:22						
27	0,50	104,60	↖	GIBELLINA NUOVA	Svolta a SX su Viale Empedocle	
28	0,40	105,00	←	GIBELLINA NUOVA	a DX Viale del Belice e subito a SX su Viale Vespri Siciliani	
28bis	Non si sale a SALEMI			Percorri la SS 188 in direzione di VITA		
29	11,80	116,80	↑	VITA	diritto a VITA per Via Ugo Bassi lasciando la SS 188 a DX	
30	1,20	118,00	←	SEGESTA	a SX riprendere la S.S.188 - Dir. ALCAMO	

31	1,45	119,45	↑	SEGESTA	Proseguire sulla S.S. 188	
32	3,95	123,40	➔	SEGESTA	a DX immissione su S.S.113 - dir ALCAMO	
33	10,80	134,20	←	SEGESTA	a SX su S.P.2 - dir. Cast. Del Golfo	
34	0,55	134,75	➔	SEGESTA	a DX dir. Castell. Del Golfo	
35	6,25	141,00	➔	CASTELLAMMARE	a DX su S.S.187 - dir. Alcamo Marina - Balestrate	
36	8,40	149,40	↑	ALCAMO MARINA	Aggirare la rotonda - dir. BALESTRATE	
37	6,00	155,40	↗	BALESTRATE	lascia S.S.187 - dir. BALESTRATE	

BALESTRATE km. 157,00 - CONTROLLO 3- Via M. del Ponte,111 presso "Caffè del Golfo", ore 12:12 -17:20

38	0,00	157,00	↑	BALESTRATE	Dal controllo segui per 50 metri e svolta a DX su Via Europa Unità	
39	3,80	160,80	↗	TRAPPETO	a DX su Via M.Rapisardi - dir. PALERMO	
40	1,40	162,20	➔	TRAPPETO	a DX dir. PALERMO - immissione su S.S.187	
41	3,10	165,30	↑	TRAPPETO	a SX. su S.S.113 - dir.PALERMO	
42	10,90	176,20	↑	CINISI	mantieni S.S.113 - dir. PALERMO	
43	8,10	184,30	↑	VILLAGRAZIA di C.	mantieni S.S.113 - dir. PALERMO	
44	6,70	191,00	↑	CAPACI	mantieni S.S.113 - dir. PALERMO	
45	4,40	195,40	↑	SFERRACAVALLO	mantieni S.S.113 - dir. PALERMO	
46	0,50	195,90	➔	SFERRACAVALLO	mantieni S.S.113 – a DX su Via Sferracavallo	
47	0,50	196,40	↖	SFERRACAVALLO	a SX su strada larga (via Nicoletti) – dir. PALERMO	
48	0,90	197,30	↑	PALERMO	a DX su Via Lanza di Scalea	
49	0,34	197,64	↑	PALERMO	alla rotonda a SX verso Centro Conca d'Oro	

ARRIVO: Km. 211,90 Centro Commercila CONCA D'ORO , ore 13:35 -20:00

INFO PERCORSO : Paolo (+39) 3665601337 – Fausto (+39) 3928497368 – Renato (+39) 3283432127

