









# Le Strade del Vino - Randonée di Palermo 200 Km.

**RADUNO: Capo Ostacolo Favorita ore 6:00 PARTENZA: ore 6:30 – 7:30**

Progr.	KM PARZ.	Km TOT.		LOCALITÀ	INDICAZIONI	
	<b>2,40</b>	<b>ATTENZIONE: al chilometraggio TOTALE aggiungere 5,77 km. circa</b>		PALERMO	a DX su Viale Diana – dir PALERMO centro	
	<b>0,50</b>			PALERMO	al semaforo prosegui diritto su via dell'Artigliere	
	<b>0,25</b>			PALERMO	aggirare la rotonda e immettersi su Viale della Libertà	
	<b>2,55</b>		<b>5,70</b>		PALERMO	prosegui diritto su <b>Via Ruggero Settimo</b>
<b>1</b>	0,10	<b>0,00</b>	↑	PALERMO	diritto su Via Maqueda	
<b>2</b>	0,60	<b>0,60</b>	➔	PALERMO	A Dx su Via Vitt. Emanuele / Corso Calatafimi	
<b>3</b>	5,40	<b>6,00</b>	↑	PALERMO/MONREALE	Monreale/SP 69 / Via Palermo / Via Roma (segui Asse viario principale/(Via A.Veneziano/Via Pietro Novelli)	
<b>4</b>	5,00	<b>11,00</b>	↗	MONREALE	Innesto su S.S.186/ Dir. Pioppo	
<b>5</b>	6,30	<b>17,30</b>	➔	PIOPPO	Continua a DX su S.S.186 - Dir. Partinico	
<b>6</b>	13,20	<b>30,50</b>	←	PARTINICO	Rotatoria - a SX su S.S.113 - dir. Alcamo	
<b>7</b>	14,30	<b>44,80</b>	➔	ALCAMO	Lascia S.S.113 - a DX dir. Alcamo Centro (C.da Forche/Via Porta Palermo)	
<b>8</b>	1,60	<b>46,40</b>	←	ALCAMO	a SX su Corso VI Aprile	
<b>ALCAMO km.47,00 - CONTROLLO 1 (a SX) - Piazza Ciullo presso Caffè Impero - ore 8:45 -10:52</b>						
<b>13</b>	0,65	<b>47,65</b>	↑	ALCAMO	Aggirare la piazzetta e proseguire diritto su Corso Dei Mille	
<b>14</b>	0,85	<b>48,50</b>	↗	ALCAMO	Tenere la DX - proseguire su S.S.119 " <b>Strada del Vino</b> "	
<b>15</b>	20,35	<b>68,85</b>	←	ALCAMO/POGGIOREALE	Girare a SX dir. Poggioreale	
<b>16</b>	3,75	<b>72,60</b>	↗	ALCAMO/POGGIOREALE	QUADRIVIO - Segui a DX per "Ruderi di Poggioreale" <b>!!! Strada Sconnessa !!!</b>	
<b>17</b>	2,60	<b>75,20</b>		<b>!!ATTENZIONE!!</b>	<b>STRADA LIEVEMENTE DISSESTATA</b>	<b>!!!</b>
<b>18</b>	2,10	<b>77,30</b>	↗	POGGIOREALE	Bivio - tenere la DX su SP 27	<b>AREA RISTORO</b>
<b>19</b>	1,40	<b>78,70</b>		POGGIOREALE	sul tornante " <b>RUDERI DI POGGIOREALE</b> "	
<b>20</b>	0,95	<b>79,65</b>	↑	POGGIOREALE	diritto su SP.5 - Dir. Salaparuta	
<b>21</b>	3,05	<b>82,70</b>	↑	POGGIOREALE	diritto su S.P. 5 - Dir. Gibellina	
<b>22</b>	3,10	<b>85,80</b>		GIBELLINA VECCHIA	<b>"CRETTO DI BURRI"</b>	
<b>23</b>	1,20	<b>87,00</b>	↑	GIBELLINA	innesto su S.S.119 - Dir. Santa Ninfa	
<b>24</b>	11,60	<b>98,60</b>	↗	SANTA NINFA	a DX su S.P. 188 - dir. Gibellina/Salemi	
<b>25</b>	4,20	<b>102,80</b>	➔	GIBELLINA NUOVA	Svolta a DX su SP 17 già Viale Santa Ninfa, alla prima rotonda svolta a sinistra su <b>Viale degli Emiri</b>	
<b>26</b>	0,55	<b>103,35</b>		Da Via degli Emiri svolta alla prima a SX e subito alla prima a DX e percorri Viale Monte Finestrelle, prosegui lungo Viale indipendenza ed alla prima traversa al civico 12 gira a SX su Viale del Belice - alla prima traversa volta a dx lungo Viale F.de Roberto		
<b>GIBELLINA km.104,10 - CONTROLLO 2 - Viale F. de Roberto, presso "BAR MILLENIUM"; ore 10:25 -14:22</b>						
<b>27</b>	0,50	<b>104,60</b>	↖	GIBELLINA NUOVA	Svolta a SX su Viale Empedocle	
<b>28</b>	0,40	<b>105,00</b>	←	GIBELLINA NUOVA	a DX Viale del Belice e subito a SX su Viale Vespri Siciliani	
<b>28bis</b>	<b>Non si sale a SALEMI</b>			<b>Percorri la SS 188 in direzione di VITA</b>		
<b>29</b>	11,80	<b>116,80</b>	↑	VITA	dritto a VITA per Via Ugo Bassi lasciando la SS 188 a DX	
<b>30</b>	1,20	<b>118,00</b>	←	SEGESTA	a SX riprendere la S.S.188 - Dir. ALCAMO	
<b>31</b>	1,45	<b>119,45</b>	↑	SEGESTA	Proseguire sulla S.S. 188	
<b>32</b>	3,95	<b>123,40</b>	➔	SEGESTA	a DX immissione su S.S.113 - dir ALCAMO	
<b>33</b>	10,80	<b>134,20</b>	←	SEGESTA	a SX su S.P.2 - dir. Cast. Del Golfo	

34	0,55	134,75	➔	SEGESTA	a DX dir. Castell. Del Golfo		
35	6,25	141,00	➔	CASTELLAMMARE	a DX su S.S.187 - dir. Alcamo Marina - Balestrate	STOP	
36	8,40	149,40	⬆	ALCAMO MARINA	Aggirare la rotonda - dir. BALESTRATE	⬆	
37	6,00	155,40	↗	BALESTRATE	lascia S.S.187 - dir. BALESTRATE		
<b>BALESTRATE km. 157,00 - CONTROLLO 3- Via M. del Ponte,111 presso "Caffè del Golfo" , ore 12:12 -17:20</b>							
38	0,00	157,00	⬆	BALESTRATE	Dal controllo segui per 50 metri e svolta a DX su Via Europa Unità		
39	3,80	160,80	↗	TRAPPETO	a DX su Via M.Rapisardi - dir. PALERMO		
40	1,40	162,20	➔	TRAPPETO	a DX dir. PALERMO - immissione su S.S.187	STOP	
41	3,10	165,30	⬆	TRAPPETO	a SX. su S.S.113 - dir.PALERMO		
42	10,90	176,20	⬆	CINISI	mantieni S.S.113 - dir. PALERMO		
43	8,10	184,30	⬆	VILLAGRAZIA di C.	mantieni S.S.113 - dir. PALERMO		
44	6,70	191,00	⬆	CAPACI	mantieni S.S.113 - dir. PALERMO		
45	5,10	196,10	⬆	SFERRACAVALLO	mantieni S.S.113 - dir. PALERMO		
46	0,30	196,40	➔	SFERRACAVALLO	mantieni S.S.113 – a DX su Via Sferracavallo		
47	0,60	197,00	↖	SFERRACAVALLO	a SX su strada larga (via Nicoletti) – dir. PALERMO		
48	1,60	198,60	⬆	PALERMO	Prosegui diritto su Viale dell'Olimpo aggirando la rotonda – dir. Mondello	⬆	
49	1,90	200,50	⬆	PALERMO	Prosegui diritto su Viale dell'Olimpo aggirando la rotonda – dir. Mondello	⬆	
50	0,30	200,80	⬆	PALERMO	Prosegui diritto su Viale Venere aggirando la rotonda – dir. Mondello	⬆	
51	0,90	201,70	➔	PALERMO	a DX su Viale Margherita di Savoia – dir. PALERMO centro		
52	2,60	204,30	↖	PALERMO	mantieni strada principale – Viale Ercole – dir. PALERMO centro		
53	2,40	206,70	➔	PALERMO	a DX su Viale Diana – dir PALERMO centro		
54			⬆	PALERMO	<b>Attenzione possibilità di prendere il percorso ciclabile in terra dura che è sul senso opposto di marcia rispetto ai veicoli oppure di imboccare Viale Ercole e svoltare a sinistra per tornare in direzione Viale Diana.</b>		
55			↖	PALERMO			
56			⬆	PALERMO			

**ARRIVO: Km. 209,90 Campo Ostacoli Viale Diana- FAVORITA , ore 13:35 -20:00**

**INFO PERCORSO : Paolo (+39) 3665601337 – Fausto (+39) 3928497368 – Renato (+39) 3283432127**

