







# Le Strade del Vino - Randonée di Palermo 200 Km.

**RADUNO: Piazza Verdi ore 6:30 - 8:00 PARTENZA: ore 7:00 - 8:15**

Progr.	KM PARZ.	Km TOT.		LOCALITÀ	INDICAZIONI	
1	0,00	0,00	↑	PALERMO	diritto su Via Maqueda	
2	0,60	0,60	→	PALERMO	A Dx su Via Vitt. Emanuele / Corso Calatafimi	
3	5,40	6,00	↑	PALERMO/MONREALE	Monreale/SP 69 / Via Palermo / Via Roma (segui Asse viario principale/(Via A.Veneziano/Via Pietro Novelli)	
4	5,00	11,00	↗	MONREALE	Innesto su S.S.186/ Dir. Pioppo	
5	6,30	17,30	→	PIOPPO	Continua a DX su S.S.186 - Dir. Partinico	
6	13,20	30,50	←	PARTINICO	Rotatoria - a SX su S.S.113 - dir. Alcamo	
7	14,30	44,80	→	ALCAMO	Lascia S.S.113 - a DX dir. Alcamo Centro (C.da Forche/Via Porta Palermo)	
8	1,60	46,40	←	ALCAMO	a SX su Corso VI Aprile	
<b>ALCAMO km.47,00 - CONTROLLO 1 (a SX) - Piazza Ciullo presso Caffè Impero - ore 8:45 -10:52</b>						
13	0,65	47,65	↑	ALCAMO	Aggirare la piazzetta e proseguire diritto su Corso Dei Mille	
14	0,85	48,50	↗	ALCAMO	Tenere la DX - proseguire su S.S.119 <b>"Strada del Vino"</b>	
15	20,35	68,85	←	ALCAMO/POGGIOREALE	Girare a SX dir. Poggioreale	
16	3,75	72,60	↗	ALCAMO/POGGIOREALE	QUADRIVIO - Segui a DX per "Ruderi di Poggioreale" <b>!!! Strada Sconnessa !!!</b>	
17	2,60	75,20		<b>!!ATTENZIONE!!</b>	<b>STRADA LIEVEMENTE DISSESTATA</b>	<b>!!!</b>
18	2,10	77,30	↗	POGGIOREALE	Bivio - tenere la DX su SP 27	
19	1,40	78,70		POGGIOREALE	sul tornante <b>"RUDERI DI POGGIOREALE"</b>	
20	0,95	79,65	↑	POGGIOREALE	diritto su S.P. 5 - Dir. Salaparuta	
21	3,05	82,70	↑	POGGIOREALE	diritto su S.P. 5 - Dir. Gibellina	
22	3,10	85,80		GIBELLINA VECCHIA	<b>"CRETTO DI BURRI"</b>	
23	1,20	87,00	↑	GIBELLINA	innesto su S.S.119 - Dir. Santa Ninfa	
24	11,60	98,60	↗	SANTA NINFA	a DX su S.P. 188 - dir. Gibellina/Salemi	
25	4,20	102,80	→	GIBELLINA NUOVA	Svolta a DX su SP 17 già Viale Santa Ninfa, alla prima rotonda svolta a sinistra su <b>Viale degli Emiri</b>	
26	0,55	103,35		Da Via degli Emiri svolta alla prima a SX e subito alla prima a DX e percorri Viale Monte Finestrelle, prosegui lungo Viale indipendenza ed alla prima traversa al civico 12 gira a SX su Viale del Belice - alla prima traversa volta a dx lungo Viale F.de Roberto		
<b>DIETRO DETTAGLIO cartografico del transito a GIBELLINA</b>						
<b>GIBELLINA km.104,10 - CONTROLLO 2 - Viale F. de Roberto, presso "BAR MILLENIUM"; ore 10:25 -14:22</b>						
27	0,50	104,60	↖	GIBELLINA NUOVA	Svolta a SX su Viale Empedocle	
28	0,40	105,00	←	GIBELLINA NUOVA	a DX Viale del Belice e subito a SX su Viale Vespri Siciliani	
<b>28bis</b>	<b>Non si sale a SALEMI</b>		<b>Percorri la SS 188 in direzione di VITA</b>			
29	11,80	116,80	↑	VITA	diritto a VITA per Via Ugo Bassi lasciando la SS 188 a DX	
30	1,20	118,00	←	SEGESTA	a SX riprendere la S.S.188 - Dir. ALCAMO	
31	1,45	119,45	↑	SEGESTA	Proseguire sulla S.S. 188	
32	3,95	123,40	→	SEGESTA	a DX immissione su S.S.113 - dir ALCAMO	
33	10,80	134,20	←	SEGESTA	a SX su S.P.2 - dir. Cast. Del Golfo	
34	0,55	134,75	→	SEGESTA	a DX dir. Castell. Del Golfo	
35	6,25	141,00	→	CASTELLAMMARE	a DX su S.S.187 - dir. Alcamo Marina - Balestrate	

<b>36</b>	8,40	<b>149,40</b>	↑	ALCAMO MARINA	Aggirare la rotonda - dir. BALESTRATE	
<b>37</b>	6,00	<b>155,40</b>	↗	BALESTRATE	lascia S.S.187 - dir. BALESTRATE	
<b>BALESTRATE km. 157,00 - CONTROLLO 3- Via M. del Ponte,111 presso "Caffè del Golfo" , ore 12:12 -17:20</b>						
<b>38</b>	0,00	<b>157,00</b>	↑	BALESTRATE	Dal controllo segui per 50 metri e svolta a DX su Via Europa Unita	
<b>39</b>	3,80	<b>160,80</b>	↗	TRAPPETO	a DX su Via M.Rapisardi - dir. PALERMO	
<b>40</b>	1,40	<b>162,20</b>	→	TRAPPETO	a DX dir. PALERMO - immissione su S.S.187	
<b>41</b>	3,10	<b>165,30</b>	↑	TRAPPETO	a SX. su S.S.113 - dir.PALERMO	
<b>42</b>	10,90	<b>176,20</b>	↑	CINISI	mantieni S.S.113 - dir. PALERMO	
<b>43</b>	8,10	<b>184,30</b>	↑	VILLAGRAZIA di C.	mantieni S.S.113 - dir. PALERMO	
<b>44</b>	6,70	<b>191,00</b>	↑	CAPACI	mantieni S.S.113 - dir. PALERMO	
<b>45</b>	5,10	<b>196,10</b>	↑	SFERRACAVALLO	mantieni S.S.113 - dir. PALERMO	
<b>46</b>	0,30	<b>196,40</b>	→	SFERRACAVALLO	mantieni S.S.113 – a DX su Via Sferracavallo	
<b>47</b>	0,60	<b>197,00</b>	↖	SFERRACAVALLO	a SX su strada larga (via Nicoletti) – dir. PALERMO	
<b>48</b>	1,60	<b>198,60</b>	↑	PALERMO	Prosegui dritto su Viale dell'Olimpo aggirando la rotonda – dir. Mondello	
<b>49</b>	1,90	<b>200,50</b>	↑	PALERMO	Prosegui dritto su Viale dell'Olimpo aggirando la rotonda – dir. Mondello	
<b>50</b>	0,30	<b>200,80</b>	↑	PALERMO	Prosegui dritto su Viale Venere aggirando la rotonda – dir. Mondello	
<b>51</b>	0,90	<b>201,70</b>	→	PALERMO	a DX su Viale Margherita di Savoia – dir. PALERMO centro	
<b>52</b>	2,60	<b>204,30</b>	↖	PALERMO	mantieni strada principale – Viale Ercole – dir. PALERMO centro	
<b>53</b>	2,40	<b>206,70</b>	→	PALERMO	a DX su Viale Diana – dir PALERMO centro	
<b>54</b>	0,50	<b>207,20</b>	↑	PALERMO	al semaforo prosegui dritto su via dell'Artigliere	
<b>55</b>	0,25	<b>207,45</b>	←	PALERMO	aggirare la rotonda e immettersi su Viale della Libertà	
<b>56</b>	2,55	<b>210,00</b>	↑	PALERMO	prosegui dritto su Via Ruggero Settimo	

**ARRIVO: Km. 209,90 Piazza Verdi - Teatro Massimo , ore 13:35 -20:00**

**INFO PERCORSO : Paolo (+39) 3665601337 – Fausto (+39) 3928497368 – Renato (+39) 3283432127**

**Comunicare eventuale ritiro via sms indicando nome e cognome al 3936031880**

