







Seconda Randonée di Palermo 200 Km.

RADUNO: Piazza Verdi ore 6:30 - 8:00

PARTENZA: Palermo - Piazza Verdi ore 7:00 - 8:00

n	KM PARZ	Km TOT.		LOCALITÀ	INDICAZIONI	
1	0,00	0,00	↑	PALERMO	diritto su Via Maqueda	
2	0,60	0,60	→	PALERMO	A Dx su Via Vitt. Emanuele / Corso Calatafimi	
3	5,40	6,00	↑	PALERMO/MONREALE	Monreale/SP 69 / Via Palermo / Via Roma (segui Asse viario principale)/(Via A.Veneziano/Via Pietro Novelli)	
4	5,00	11,00	↗	MONREALE	Innesto su S.S.186/ Dir. Pioppo	
5	6,30	17,30	→	PIOPPO	Continua a DX su S.S.186 - Dir. Partinico	
6	13,20	30,50	←	PARTINICO	Rotatoria - a SX su S.S.113 - dir. Alcamo	
7	14,30	44,80	→	ALCAMO	Lascia S.S.113 - a DX dir. Alcamo Centro (C.da Forche/Via Porta Palermo)	
8	1,60	46,40	←	ALCAMO	a SX su Corso VI Aprile	
ALCAMO km.47,00 - CONTROLLO 1 (a SX) - Piazza Ciullo presso Caffè Impero - ore 8:25 -10:50						
13	0,65	47,65	↑	ALCAMO	Aggirare la piazzetta e proseguire diritto su Corso Dei Mille	
14	0,85	48,50	↗	ALCAMO	Tenere la DX - proseguire su S.S.119 "Strada del Vino"	
15	20,35	68,85	←	ALCAMO/POGGIOREALE	Girare a SX dir. Poggioreale	
16	3,75	72,60	↗	ALCAMO/POGGIOREALE	QUADRIVIO - Segui a DX per "Ruderi di Poggioreale" !!! Strada Sconnessa !!!	
17	2,60	75,20		!!ATTENZIONE!!	STRADA FRANATA - AGGIRARE SUL LATO SX	!!!
18	2,10	77,30	↗	POGGIOREALE	Bivio - tenere la DX su SP 27	
19	1,40	78,70		POGGIOREALE	<i>sul tornante "RUDERI DI POGGIOREALE"</i>	
20	0,95	79,65	↑	POGGIOREALE	diritto su S.P. 5 - Dir. Salaparuta	
21	3,05	82,70	↑	POGGIOREALE	diritto su S.P. 5 - Dir. Gibellina	
22	3,10	85,80		GIBELLINA VECCHIA	"CRETTO DI BURRI"	
23	1,20	87,00	↑	GIBELLINA	innesto su S.S.119 - Dir. Santa Ninfa	
24	11,60	98,60	↗	SANTA NINFA	a DX su S.P. 188 - dir. Gibellina/Salemi	
25	4,20	102,80	↖	GIBELLINA NUOVA	mantieni la SS 186 - dir. Salemi	
26	7,55	110,35	←	SALEMI	gira a SX verso Salemi Centro	
SALEMI km.111,50 - CONTROLLO 2 - Piazza Libertà, presso "Extra Bar"; ore 10:25 -14:22						
27	0,50	112,00	↖	SALEMI	Dal controllo tornare indietro sullo stesso percorso per km. 0,5 - al bivio segui a SX dir. TRAPANI	
28	1,05	113,05	←	SALEMI	a SX immissione su S.S.188 - dir. VITA	
29	1,95	115,00	↑	VITA	diritto a VITA su S.S. 188 per Via Ugo Bassi	
29a		116,00	↑	VITA	seguire ind. Corso Garibaldi per DITTA BUFFA	
VITA km.116 - CONTROLLO e RISTORO OFFERTO Ditta BUFFA - C.DA AURO ROCCONE						
29b		117,00	↑	VITA	seguire ind. Viale Europa	
30	3,00	118,00	→	PIANTO ROMANO	a DX su Strada provinciale 15 Vita Rosignolo - (attenzione traversa a SX)	

31	1,45	119,45	←	PIANTO ROMANO	a SX immissione su STRADA DI BONIFICA 5 - salita SX per Ossario di Pianto Romano	
32	3,95	123,40	→	PIANTO ROMANO	a DX immissione su S.S.113 - dir ALCAMO	
33	10,80	134,20	←	SEGESTA	a SX su S.P.2 - dir. Cast. Del Golfo	
34	0,55	134,75	→	SEGESTA	a DX dir. Castell. Del Golfo	
35	6,25	141,00	→	CASTELLAMMARE	a DX su S.S.187 - dir. Alcamo Marina - Balestrate	
36	8,40	149,40	↑	ALCAMO MARINA	Aggirare la rotonda - dir. BALESTRATE	
37	6,00	155,40	↗	BALESTRATE	lascia S.S.187 - dir. BALESTRATE	

BALESTRATE km 157 - CONTROLLO 3 - Via Madonna del Ponte, 111 "Caffè del Golfo", ore 12:12 -17:20

38	0,00	157,00	↑	BALESTRATE	Dal controllo segui su via Madonna del Ponte dir. TRAPPETO	
39	3,80	160,80	↗	TRAPPETO	su Via M.Rapisardi - dir. PALERMO	
40	1,40	162,20	→	TRAPPETO	a DX dir. PALERMO - immissione su S.S.187	
41	3,10	165,30	↑	TRAPPETO	a SX. su S.S.113 - dir.PALERMO	
42	10,90	176,20	↑	CINISI	mantieni S.S.113 - dir. PALERMO	
43	8,10	184,30	↑	VILLAGRAZIA di C.	mantieni S.S.113 - dir. PALERMO	
44	6,70	191,00	↑	CAPACI	mantieni S.S.113 - dir. PALERMO	
45	5,10	196,10	↑	SFERRACAVALLO	mantieni S.S.113 - dir. PALERMO	
46	0,30	196,40	→	SFERRACAVALLO	mantieni S.S.113 – a DX su Via Sferracavallo	
47	0,60	197,00	↖	SFERRACAVALLO	a SX su strada larga (via Nicoletti) – dir. PALERMO	
48	1,60	198,60	↑	PALERMO	Prosegui diritto su Viale dell'Olimpo aggirando la rotonda – dir. Mondello	
49	1,90	200,50	↑	PALERMO	Prosegui diritto su Viale dell'Olimpo aggirando la rotonda – dir. Mondello	
50	0,30	200,80	↑	PALERMO	Prosegui diritto su Viale Venere aggirando la rotonda – dir. Mondello	
51	0,90	201,70	→	PALERMO	a DX su Viale Margherita di Savoia – dir. PALERMO centro	
52	2,60	204,30	↖	PALERMO	mantieni strada principale – Viale Ercole – dir. PALERMO centro	
53	2,40	206,70	→	PALERMO	a DX su Viale Diana – dir PALERMO centro	
54	0,50	207,20	↑	PALERMO	al semaforo prosegui diritto su via dell'Artigliere (strada con cordolo spartitraffico)	
55	0,25	207,45	←	PALERMO	aggirare la rotonda e immettersi su Viale della Libertà	
56	2,55	210,00	↑	PALERMO	prosegui diritto su Via Ruggero Settimo	

ARRIVO: Km. 210 Piazza Verdi - Teatro Massimo , ore 13:35 -20:00

Emergenza 118 - INFO GENERALI Alessandro (+39) 3936031880 - Mauro (+39) 3298006776

INFO PERCORSO : Fausto (+39) 3928497368 – Renato (+39) 3283432127

Comunicare eventuale ritiro via sms indicando nome e cognome al 3936031880