








































































A,S,D, EUROBIKE GENOVA - LA RANDOLEVANTE - 150 KM

PARTENZA: GENOVA VELODROMO CARLINI ore 8:00-9:00 dir. LA SPEZIA

		VELODROMO	
0,0		Girare a destra per rimanere su Via Vernazza	0,1
0,1		Proseguire dritto su Via Emilio Massone	0,2
0,3		Via Emilio Massone gira leggermente a destra e diventa Via Sturla	0,5
0,0		Svolta a sinistra per rimanere su Via Sturla	0,5
1,0		AL SEMAFORO Svoltare a sinistra in Piazza Sturla dir, Nervi	1,5
4,2		Proseguire dritto su Via dei Mille che diventerà - Via V Maggio - Via Quarto - Via Quinto - Via Angelo Giannelli - Via Murcarolo	5,7
0,7		Continuare su Via Guglielmo Oberdan	6,4
1,6		Proseguire dritto su Via Guglielmo Oberdan che diventerà Via Marco Sala - Via Aldo Casotti - Via Capolungo - Via Aurelia	8,0
0,4		STOP - Svoltare a destra in Via Aurelia, SS1	8,4
0,2		Continuare sulla SS1	8,6
7,7		Alla rotonda, prendere l'uscita 2 sulla SS1	16,3
0,1		Continuare su Via Assereto, SS1	16,4
0,1		Alla rotonda, prendere l'uscita 3 in Via Biagio Assereto, SS1	16,5
		INIZIO SALITA - RUTA	
3,8		Continue onto Via Filippo da Recco e Via Aurelia SS1	20,3
		FINE SALITA - RUTA	
		Fontana sulla destra - FINE SALITA - RUTA	
		Continuare sulla SS1 dir, Rapallo	20,3
6,9		SEMAFORO - Svoltare a destra in Via Monsignor Giustiniani	27,2
0,1		Girare a destra su Piazza 4 Novembre	27,3
0,0		Girare a SINISTRA su Lungomare Vittorio Veneto	27,4
0,3		Continua	27,7
3,2		Alla rotonda, prendere l'uscita 1 in Via Montebello, SS1 che diventerà Via Aurelia Orientale SP1 - Via Aurelia SS1	30,9
0,3		GALLERIA	
4,9		Proseguire su Via Aurelia, SS1	36,1
0,2		GALLERIA	
1,5		Continuare su Via Aurelia, SS1	36,3
2,3		Continuare su Via Giovanni Battista Prandina, SS1	38,6
0,2		Continuare su Via Aurelia, SS1	38,8
0,6		Continuare su Corso GB Assarotti, SS1	39,4

0,2		Proseguire sulla Aurelia, SS1	39,7
1,9		Alla rotonda, prendere la 1 ° uscita e rimanere su Via Aurelia SS1	41,6
3,8		INIZIO GALLERIA	45,4
0,6		FINEGALLERIA	46,0
1,2		Alla rotonda, prendere la 3 ° uscita e rimanere su Via Aurelia SS1	47,2
0,6		Inserisci la rotonda	47,7
0,1		DEVIZIONE	47,8
0,0		Nella rotatoria, prendere l'uscita 1	47,9
0,3		Entrare nella rotatoria	48,5
0,6		Alla rotonda, prendere l'uscita 2 sulla SP1	49,1
0,2		Alla rotonda, prendere l'uscita 1 sulla Via Aurelia, SP1	49,3
1,0		INIZIO SALITA - PASSO DEL BRACCO	50,3
0,2		Fontana	50,5
11,8		FINE SALITA - PASSO DEL BRACCO (a CA MARCONE)	61,8
CONTROLLO: PASSO DEL BRACCO - CA MARCONE - ore 10:00 - 12:10 - km 62			
RISTORANTE TAGLIAMENTO			
5,1		Svoltare a destra su SP60 (Masso, Battilana Casarza Ligure)	67,1
4,5		Svoltare a destra su SP523	71,6
1,4		Continuare su Via IV Novembre che diventerà Via Vittorio Annuti e ritornerà Via IV Novembre, SP523	73,0
3,6		Alla rotonda, prendere l'uscita 1	76,6
0,7		Alla rotonda, prendere l'uscita 1	77,3
0,3		Alla rotonda, prendere l'uscita 3 in Via Giorgio Bo	77,6
0,3		Alla rotonda, prendere l'uscita 1 in Via Nazionale	77,9
1,8		Alla rotonda, prendere l'uscita 1 in Viale Giuseppe Mazzini, SS1	79,7
1,0		Alla rotonda, prendere l'uscita 1	80,7
0,2		Gallerie di Sant'Anna	80,9
0,6		Fine Galleria	81,5
3,7		Alla rotonda, prendere l'uscita 4	85,2
0,2		Continuare su Via Gaetano Previati, SS1	85,4
0,3		Alla rotonda, prendere l'uscita 2 in Via Fieschi	85,7
0,9		Continuare su Via Moggia	86,6
0,5		Continuare su Strada Provinciale di San Salvatore, SP33	87,1
3,3		Alla rotonda, prendere l'uscita 2 sulla Strada Provinciale di San Salvatore, SP33	90,4
2,3		Continuare su Via Montanaro Disma, SP586	92,7


CONTROLLO: CARASCO - ore 11:06 - 14:12 - km 93

CONTROLLO - BAR BLANCHE			
0,6		Alla rotonda prendere l'uscita 3	93,3
5,6		Continuare su Via Domenico Cuneo, SP225	98,9
10,8		Continuare su Strada Provinciale 225 della Fontana Buona, SP225	109,7
1,4		Continuare su Via del Commercio, SS225	111,1
0,2		Svoltare a sinistra in Via XXIII Settembre (Prestare attenzione a questo bivio)	111,3
0,1		INIZIO SALITA	111,4
7,9		FINE SALITA	119,3
10,1		Continuare su Via Giustiniani, SP333	129,4
0,5		Girare leggermente a destra in Via Roma, SP333	129,9
0,9		Alla rotonda, prendere l'uscita 1 sulla SP333	130,8
0,1		Continuare su Via Fiume	130,9
0,0		Alla rotonda, prendere l'uscita 2 in Via Ippolito d'Aste	130,9
0,2		Alla rotonda, prendere l'uscita 1 sulla SS1	131,1
1,1		Continuare su Via Cavour, SS1	132,2
1,0		Continuare su Via Cavour che diventerà - Via Cristoforo Colombo - Via Crespi, SP1	133,2
4,0		Continuare sulla SS1 (Via XXV Aprile - Via Aurelia)	137,2
0,8		GALLERIA	138,0
3,0		Continuare sulla SS1 (Via Aurelia - Via Donato Somma - Via Bartolomeo Pagano)	141,0
0,2		Svoltare a destra in Via Jan Palach, SS1	141,2
0,1		Svoltare a destra in Via Guglielmo Oberdan, SS1	141,3
4,4		Continuare su Via Murcarolo, SS1 (Via Murcarolo - Via Angelo Giannelli - Via Quinto - Via Quarto - Via V Maggio - Via dei Mille)	145,7
1,8		Via Sturla si gira a destra e diventa Via Silvio Lagustena	147,5
0,1		Svoltare a destra in Via Vernazza	147,6
		VELODROMO	

ARRIVO (max 21:00): VELODROMO GIACOMO CARLINI

Emergenze 112 - INFO Antonello +393385705463 Giuseppe +393481327477

Comunicare eventuale ritiro via sms indicando nome e cognome al +393385705463

Retrouvez tout le détail du parcours sur  OPENRUNNER

