












































A,S,D, EUROBIKE GENOVA - LA RANDOLEVANTE - 200 KM

PARTENZA: GENOVA VELODROMO CARLINI ore 7:30-8:30 dir. LA SPEZIA

		VELODROMO	
0		Girare a destra per rimanere su Via Vernazza	0,1
0,1		Proseguire dritto su Via Emilio Massone	0,2
0,3		Via Emilio Massone gira leggermente a destra e diventa Via Sturla	0,5
0		Svolta a sinistra per rimanere su Via Sturla	0,5
1		AL SEMAFORO Svoltare a sinistra in Piazza Sturla dir. Nervi	1,5
4,2		Proseguire dritto su Via dei Mille che diventerà - Via V Maggio - Via Quarto - Via Quinto - Via Angelo Giannelli - Via Murcarolo	5,7
0,7		Continuare su Via Guglielmo Oberdan	6,4
1,6		Proseguire dritto su Via Guglielmo Oberdan che diventerà Via Marco Sala - Via Aldo Casotti - Via Capolungo - Via Aurelia	8,0
0,4		STOP - Svoltare a destra in Via Aurelia, SS1	8,4
0,2		Continuare sulla SS1	8,6
7,7		Alla rotonda, prendere l'uscita 2 sulla SS1	16,3
0,1		Continuare su Via Assereto, SS1	16,4
0,1		Alla rotonda, prendere l'uscita 3 in Via Biagio Assereto, SS1	16,5
		INIZIO SALITA - RUTA	
3,8		Continue onto Via Filippo da Recco e Via Aurelia SS1	20,3
		FINE SALITA - RUTA	
		Fontana sulla destra - FINE SALITA - RUTA	
		Continuare sulla SS1 dir. Rapallo	20,3
6,9		SEMAFORO - Svoltare a destra in Via Monsignor Giustiniani	27,2
0,1		Girare a destra su Piazza 4 Novembre	27,3
0		Girare a SINISTRA su Lungomare Vittorio Veneto	27,4
0,3		Continua	27,7
3,2		Alla rotonda, prendere l'uscita 1 in Via Montebello, SS1 che diventerà Via Aurelia Orientale SP1 - Via Aurelia SS1	30,9
0,3		GALLERIA	
4,9		Proseguire su Via Aurelia, SS1	36,1
0,2		GALLERIA	
1,5		Continuare su Via Aurelia, SS1	36,3
2,3		Continuare su Via Giovanni Battista Prandina, SS1	38,6
0,2		Continuare su Via Aurelia, SS1	38,8
0,6		Continuare su Corso GB Assarotti, SS1	39,4

0,2		Proseguire sulla Aurelia, SS1	39,7
1,9		Alla rotonda, prendere la 1 ° uscita e rimanere su Via Aurelia SS1	41,6
3,8		INIZIO GALLERIA	45,4
0,6		FINEGALLERIA	46,0
1,2		Alla rotonda, prendere la 3 ° uscita e rimanere su Via Aurelia SS1	47,2
0,6		Inserisci la rotonda	47,7
0,1		DEVIZIONE	47,8
0		Nella rotatoria, prendere l'uscita 1	47,9
0,3		Entrare nella rotatoria	48,5
0,6		Alla rotonda, prendere l'uscita 2 sulla SP1	49,1
0,2		Alla rotonda, prendere l'uscita 1 sulla Via Aurelia, SP1	49,3
1		INIZIO SALITA - PASSO DEL BRACCO	50,3
0,2		Fontana	50,5
12		FINE SALITA - PASSO DEL BRACCO (a CA MARCONE)	61,8
CONTROLLO: PASSO DEL BRACCO - CA MARCONE - ore 9:34 - 11:38 - km 62			
RISTORANTE TAGLIAMENTO			
4,5		Svoltare a destra - dir. LEVANTO	66,7
		Fontana	71,1
12		Svoltare leggermente a destra in SP566dir	78,5
1,7		Voltate leggermente a sinistra in Via Trento e Trieste, SP566dir	80,2
1,3		Continuare sulla SP566dir - DIR LEVANTO	81,5
0,1		Svoltare a sinistra in Corso Roma, SP566dir	81,6
1		Alla rotonda, prendere l'uscita 2	82,6
0,6		Alla rotonda, prendere l'uscita 2 sulla SP566dir	83,2
0		INIZIO SALITA	83,2
4,6		INIZIO GALLERIA	87,8
1		FINE GALLERIA	88,8
6,2		Svoltare a sinistra in Via Aurelia, SP566dir	94,0
CONTROLLO: CARRODANO - ore 10:38 - 13:46 - km 94			
BAR PIZZERIA TRATTORIA - LA QUIETE			
0,1		INIZIO SALITA	94,1
4,9		FINE SALITA	99,0
0		Svolta a destra sulla SP46 - dir ZIONA - CARRO	99,0
4,8		Svolta a sinistra sulla SP50 - dir CARRO	103,8

0		INIZIO SALITA	103,9
4,8		FINE SALITA	108,6
3,5		Svolta a sinistra dir Casarza Ligure	112,1
3,3		continuare sulla destra sulla SP523	115,4
1,3		Fontana	116,7
8,5		Continuare su Via IV Novembre che diventerà Via Vittorio Annuti e ritornerà Via IV Novembre, SP523	124,8
3,6		Alla rotonda, prendere l'uscita 1	127,4
0,7		Alla rotonda, prendere l'uscita 1	128,1
0,3		Alla rotonda, prendere l'uscita 3 in Via Giorgio Bo	128,4
0,3		Alla rotonda, prendere l'uscita 1 in Via Nazionale	128,7
1,8		Alla rotonda, prendere l'uscita 1 in Viale Giuseppe Mazzini, SS1	130,5
1		Alla rotonda, prendere l'uscita 1	131,5
0,2		Gallerie di Sant'Anna	131,7
0,6		Fine Galleria	132,3
3,7		Alla rotonda, prendere l'uscita 4	136,1
0,2		Continuare su Via Gaetano Prevati, SS1	136,3
0,3		Alla rotonda, prendere l'uscita 2 in Via Fieschi	136,6
0,9		Continuare su Via Moggia	137,5
0,5		Continuare su Strada Provinciale di San Salvatore, SP33	138,0
3,3		Alla rotonda, prendere l'uscita 2 sulla Strada Provinciale di San Salvatore, SP33	141,3
2,3		Continuare su Via Montanaro Disma, SP586	143,6
CONTROLLO: CARASCO - ore 12:18 - 17:06 - km 144			
CONTROLLO - BAR BLANCHE			
0,6		Alla rotonda prendere l'uscita 3	144,2
5,6		Continuare su Via Domenico Cuneo, SP225	149,7
11		Continuare su Strada Provinciale 225 della Fontana Buona, SP225	160,7
1,4		Continuare su Via del Commercio, SS225	162,1
0,2		Svoltare a sinistra in Via XXIII Settembre (Prestare attenzione a questo bivio)	162,4
0,1		INIZIO SALITA	162,5
7,9		FINE SALITA	170,4
10		Continuare su Via Giustiniani, SP333	180,5
0,5		Girare leggermente a destra in Via Roma, SP333	181,0
0,9		Alla rotonda, prendere l'uscita 1 sulla SP333	181,9
0,1		Continuare su Via Fiume	182,0

0		Alla rotonda, prendere l'uscita 2 in Via Ippolito d'Aste	182,0
0,2		Alla rotonda, prendere l'uscita 1 sulla SS1	182,2
1,1		Continuare su Via Cavour, SS1	183,2
1		Continuare su Via Cavour che diventerà - Via Cristoforo Colombo - Via Crespi, SP1	184,2
4		Continuare sulla SS1 (Via XXV Aprile - Via Aurelia)	185,6
0,8		GALLERIA	189,0
3		Continuare sulla SS1 (Via Aurelia - Via Donato Somma - Via Bartolomeo Pagano)	192,1
0,2		Svoltare a destra in Via Jan Palach, SS1	192,2
0,1		Svoltare a destra in Via Guglielmo Oberdan, SS1	192,3
4,4		Continuare su Via Murcarolo, SS1 (Via Murcarolo - Via Angelo Giannelli - Via Quinto - Via Quarto - Via V Maggio - Via dei Mille)	196,7
1,8		Via Sturla si gira a destra e diventa Via Silvio Lagustena	198,5
0,1		Svoltare a destra in Via Vernazza	198,6
		VELODROMO	
ARRIVO (max 21:00): VELODROMO GIACOMO CARLINI			
Emergenze 112 - INFO Antonello +393385705463 Giuseppe +393481327477			
Comunicare eventuale ritiro via sms indicando nome e cognome al +393385705463			

