


























## A.S.D. G.C. EUROBIKE GENOVA - LA RANDOLEVANTE - 200 KM

**PARTENZA: GENOVA POLISPORTIVA QUINTO ore 7:30 - 8:30 dir. LA SPEZIA**

		POLISPORTIVA QUINTO - Piazza Cornelio de Simoni, 1, 16166 Genova GE	km/h
0,0		Girare a destra in Via Angelo Giannelli	0,1
1,5		Continuare su Via Guglielmo Oberdan	1,6
1,6		Proseguire dritto su Via Guglielmo Oberdan che diventerà Via Marco Sala - Via Aldo Casotti - Via Capolungo - Via Aurelia	3,2
0,2		STOP - Svoltare a destra in Via Aurelia, SS1	3,4
0,2		Continuare sulla SS1	3,6
7,7		Alla rotonda, prendere l'uscita 2 sulla SS1	11,3
0,1		Continuare su Via Assereto, SS1	11,4
0,1		Alla rotonda, prendere l'uscita 3 in Via Biagio Assereto, SS1	11,5
		INIZIO SALITA - RUTA	11,5
3,8		Continue su Via Filippo da Recco e Via Aurelia SS1	15,3
		FINE SALITA - RUTA	15,3
		Fontana sulla destra - FINE SALITA - RUTA	15,3
		Continuare sulla SS1 dir. Rapallo	15,3
6,9	 	Svoltare a destra in Via Monsignor Giustiniani	22,2
0,1		Girare a destra su Piazza 4 Novembre	22,3
0,0		Girare a SINISTRA su Lungomare Vittorio Veneto	22,3
0,3		Continua	22,6
3,2		Alla rotonda, prendere l'uscita 1 in Via Montebello, SS1 che diventerà Via Aurelia Orientale SP1 - Via Aurelia SS1	25,8
0,3		GALLERIA	26,1
4,9		Proseguire su Via Aurelia, SS1	31,0
0,2		GALLERIA	31,2
1,5		Continuare su Via Aurelia, SS1	32,7
1,4	 	Svoltare a destra in Via Marina Giulia	34,1
0,1		STOP - Svoltare a sinistra in Corso Valparaiso	34,2
<b>CONTROLLO: CHIAVARI - ore 8:42 - 10:50 - km 34,6</b>			
0,4		<b>BAR GELATERIA FELICE</b>	34,6
0,0		Continuare su Corso Valparaiso che dventerà Corso Cristoforo Colombo - Viale Tito Groppo	34,6
1,0		Girare a Sinistra direzione La Spezia - Lavagna subito dopo ponte ferrovia	35,6
0,2		STOP - Svoltare a destra in Via Aurelia, SS1 dir. La Spezia	35,8
0,0		Continuare su Via Aurelia, SS1	35,8

1,3		Alla rotonda, prendere la 1 ° uscita e rimanere su Via Aurelia SS1	37,1
0,2		Proseguire sulla Aurelia, SS1	37,3
3,8		INIZIO GALLERIA	41,1
0,6		FINEGALLERIA	41,7
1,2		Alla rotonda, prendere la 3 ° uscita e rimanere su Via Aurelia SS1	42,9
0,6		Viale Giuseppe Mazzini	43,5
0,0		Nella rotatoria, prendere l'uscita 1	43,5
0,3		Entrare nella rotatoria	43,8
0,6		Alla rotonda, prendere l'uscita 2 sulla SP1	44,4
2,6		DEVIAZIONE	46,1
0,2		Dopo il sottopassaggio ferroviario, prendere l'uscita a dx sulla Via Aurelia, SP1	46,3
1,0		INIZIO SALITA - BRACCO	47,3
0,2		FONTANA SULLA SINISTRA	47,5
7,3		FINE SALITA	54,8
0,0		ALLO STOP Svoltare a sinistra dir. MASSO	54,8
<b>CONTROLLO: CASARZA LIGURE - ore 10:42 - 13:36 - km 62</b>			
7,2		<b>BAR LA RUOTA</b>	62,0
0,0		Continuare su Via Vittorio Annuti e ritornerà Via IV Novembre, SP523	62,0
1,4		Alla rotonda, prendere l'uscita 1	63,4
0,7		Alla rotonda, prendere l'uscita 1	64,1
0,3		Alla rotonda, prendere l'uscita 3 in Via Giorgio Bo	64,4
0,6		Alla rotonda, prendere l'uscita 1 in Via Nazionale	65,0
1,8		Alla rotonda, prendere l'uscita 1 in Viale Giuseppe Mazzini, SS1	66,8
1,0		Alla rotonda, prendere l'uscita 1	67,8
0,2		INIZIO GALLERIA di Sant'Anna	68,0
0,5		FINE GALLERIA	68,5
0,5		Girare a destra lungotorrente Barassi	69,0
0,4		Girare a sx su Via della Pineta	69,4
4,1		A Lavagna girare a destra in via Riboli direzione San Salvatore	73,5
1,0		Alla rotonda proseguire dritto	74,5
0,0		Continuare su SP225	74,5
1,9		Alla rotonda,proseguire dritto su SP225	76,4
1,0		Continuare su SP225	77,4
1,3		Alla rotonda prendere l'uscita 2 su SP255 direzione Carasco	79,4

23,4		Continuare su Provinciale 225 della Fontana Buona, SP225	102,8
0,0		Svoltare a sinistra verso Lumarzo (Prestare attenzione a questo bivio)	104,0
0,1		INIZIO SALITA	104,1
<b>CONTROLLO: LUMARZO - ore 12:15 - 16:30 - km 105</b>			
2,0		<b>Fontana lavatoio</b>	105,0
5,0		FINE SALITA	110,0
2,0		Continuare su SP19 direzione Calcinara	112,0
0,5		Girare a destra Via Bianchi	112,5
10,3		Proseguire per Uscio e poi Recco	122,8
1,1		Svoltare a destra direzione Genova	123,9
0,2		Alla rotonda un pò ovale prendere la 2 uscita in Via Guglielmo Oberdan, SS1	124,1
1,4		Svoltare a sinistra stando molto attenti	125,5
		POLISPORTIVA QUINTO - Piazza Cornelio de Simoni, 1, 16166 Genova GE	
<b>ARRIVO: GENOVA POLISPORTIVA QUINTO ore 13:06 - 18:06</b>			
<b>Emergenze 112 - INFO Giuseppe +393481327477</b>			
<b>Comunicare eventuale ritiro via sms indicando nome e cognome al +393481327477</b>			