

































## A.S.D. G.C. EUROBIKE GENOVA - LA RANDOLEVANTE - 200 KM

**PARTENZA: GENOVA POLISPORTIVA QUINTO ore 7:30 - 8:30 dir. LA SPEZIA**

		POLISPORTIVA QUINTO - Piazza Cornelio de Simoni, 1, 16166 Genova GE	km/h
0,0		Girare a destra in Via Angelo Giannelli	0,1
1,5		Continuare su Via Guglielmo Oberdan	1,6
1,6		Proseguire dritto su Via Guglielmo Oberdan che diventerà Via Marco Sala - Via Aldo Casotti - Via Capolungo - Via Aurelia	3,2
0,2		STOP - Svoltare a destra in Via Aurelia, SS1	3,4
0,2		Continuare sulla SS1	3,6
7,7		Alla rotonda, prendere l'uscita 2 sulla SS1	11,3
0,1		Continuare su Via Assereto, SS1	11,4
0,1		Alla rotonda, prendere l'uscita 3 in Via Biagio Assereto, SS1	11,5
		INIZIO SALITA - RUTA	11,5
3,8		Continue su Via Filippo da Recco e Via Aurelia SS1	15,3
		FINE SALITA - RUTA	15,3
		Fontana sulla destra - FINE SALITA - RUTA	15,3
		Continuare sulla SS1 dir. Rapallo	15,3
6,9	 	Svoltare a destra in Via Monsignor Giustiniani	22,2
0,1		Girare a destra su Piazza 4 Novembre	22,3
0,0		Girare a SINISTRA su Lungomare Vittorio Veneto	22,3
0,3		Continua	22,6
3,2		Alla rotonda, prendere l'uscita 1 in Via Montebello, SS1 che diventerà Via Aurelia Orientale SP1 - Via Aurelia SS1	25,8
0,3		GALLERIA	26,1
4,9		Proseguire su Via Aurelia, SS1	31,0
0,2		GALLERIA	31,2
1,5		Continuare su Via Aurelia, SS1	32,7
1,4	 	Svoltare a destra in Via Marina Giulia	34,1
0,1		STOP - Svoltare a sinistra in Corso Valparaiso	34,2
<b>CONTROLLO: CHIAVARI - ore 8:42 - 10:50 - km 34,6</b>			
0,4		<b>BAR GELATERIA FELICE</b>	34,6
0,0		Continuare su Corso Valparaiso che dventerà Corso Cristoforo Colombo - Viale Tito Groppo	34,6
1,0		Girare a Sinistra direzione La Spezia - Lavagna subito dopo ponte ferrovia	35,6
0,2		STOP - Svoltare a destra in Via Aurelia, SS1 dir. La Spezia	35,8
0,0		Continuare su Via Aurelia, SS1	35,8

1,3		Alla rotonda, prendere la 1 ° uscita e rimanere su Via Aurelia SS1	37,1
0,2		Proseguire sulla Aurelia, SS1	37,3
3,8		INIZIO GALLERIA	41,1
0,6		FINEGALLERIA	41,7
1,2		Alla rotonda, prendere la 3 ° uscita e rimanere su Via Aurelia SS1	42,9
0,6		Viale Giuseppe Mazzini	43,5
0,0		Nella rotatoria, prendere l'uscita 1	43,5
0,3		Entrare nella rotatoria	43,8
0,6		Alla rotonda, prendere l'uscita 2 sulla SP1	44,4
2,6		DEVIAZIONE	46,1
0,2		Dopo il sottopassaggio ferroviario, prendere l'uscita a dx sulla Via Aurelia, SP1	46,3
1,0		INIZIO SALITA - BRACCO	47,3
0,2		FONTANA SULLA SINISTRA	47,5
11,8		FINE SALITA	59,3
4,3		svoltare a destra - dir. LEVANTO	63,6
1,0		proseguire dritto ss 332	64,6
7,0		proseguire dritto ss 332	71,6
5,4		Continuare su Via Trento e Trieste - dir. LEVANTO	77,0
1,1		ALLO STOP Svoltare a sinistra dir. LA SPEZIA MONTEROSSO	78,1
<b>CONTROLLO: LEVANTO - ore 9:50 - 13:40 - km 78,3</b>			
0,2		<b>BAR LEVANTO</b>	78,3
0,4		Alla rotonda, tornare indietro per andare sul lungomare Amerigo Vespucci	78,5
0,6		Girare a dx imboccando ciclabile lungomare	79,1
1,0		INIZIO GALLERIA La Francesca	80,1
0,6		FINE GALLERIA	80,7
1,0		Imboccare via ammiraglio Serra	81,7
2,9		Ritornare su strada provinciale Levanto Framura e salire a sx	84,6
0,1		INIZIO SALITA	84,7
3,3		FINE SALITA	88,0
0,0		Girare a sx direzione Reggimonti	88,0
10,0		Svolta a dx salita	98,0
0,0		INIZIO SALITA direzione Aurelia	98,0
8,0		FINE SALITA Località Cà Marcone	106,0
0,0		Svolta a sinistra dir Genova	106,0

3,0		Svoltare sulla destra dir. Masso	109,0
5,0		Continuare sulla sx sulla SP523 dir Casarza Ligure	114,0
<b>CONTROLLO: CASARZA LIGURE - ore 11:10 - 16:40 - km 117,2</b>			
3,2		<b>BAR LA RUOTA</b>	117,2
0,0		Continuare su Via Vittorio Annuti e ritornerà Via IV Novembre, SP523	117,2
1,4		Alla rotonda, prendere l'uscita 1	118,6
0,7		Alla rotonda, prendere l'uscita 1	119,3
0,3		Alla rotonda, prendere l'uscita 3 in Via Giorgio Bo	119,6
0,6		Alla rotonda, prendere l'uscita 1 in Via Nazionale	120,2
1,8		Alla rotonda, prendere l'uscita 1 in Viale Giuseppe Mazzini, SS1	122,0
1,0		Alla rotonda, prendere l'uscita 1	123,0
0,2		INIZIO GALLERIA di Sant'Anna	123,2
0,5		FINE GALLERIA	123,7
0,5		Girare a destra lungotorrente Barassi	124,2
0,4		Girare a sx su Via della Pineta	124,6
4,1		A Lavagna girare a destra in via Riboli direzione San Salvatore	128,7
1,0		Alla rotonda proseguire dritto	129,7
0,0		Continuare su SP225	129,7
1,9		Alla rotonda,proseguire dritto su SP225	131,6
1,0		Continuare su SP225	132,6
1,3		Alla rotonda prendere l'uscita 2 su SP255 direzione Carasco	134,6
23,4		Continuare su Provinciale 225 della Fontana Buona, SP225	158,0
0,0		Svoltare a sinistra verso Lumarzo (Prestare attenzione a questo bivio)	160,0
0,1		INIZIO SALITA	160,1
<b>CONTROLLO: LUMARZO - ore 13:12 - 19:06 - km 160</b>			
2,0		<b>Fontana lavatoio</b>	160,0
5,0		FINE SALITA	165,1
2,0		Continuare su SP19 direzione Calcinara	167,1
0,5		Girare a destra Via Bianchi	167,6
10,3		Proseguire per Uscio e poi Recco	177,9
1,1		Svoltare a destra direzione Genova	179,0
0,2		Alla rotonda un pò ovale prendere la 2 uscita in Via Guglielmo Oberdan, SS1	179,2
1,4		Svoltare a sinistra stando molto attenti	180,6
		POLISPORTIVA QUINTO - Piazza Cornelio de Simoni, 1, 16166 Genova GE	

**ARRIVO: GENOVA POLISPORTIVA QUINTO ore 13:11 - 21:00**

**Emergenze 112 - INFO Giuseppe +393481327477**

**Comunicare eventuale ritiro via sms indicando nome e cognome al +393481327477**