

GranTanaRando




QUATTROCENTO CHILOMETRI DI CICLOTURISMO SPETTACOLARE LUNGO IL GRANDE FIUME

www.grantanarando.com - amicedellatanaria@gmail.com

GRANTANARANDO ANDATA - 225 KM

PARTENZA: Alessandria ore 7:00-8:00 dir. Upega

















| indicazioni | località | direzione | km tot |
|--|------------------------|-----------|----------|
| Cittadella di Alessandria Via Pavia, 1 - CONTROLLO TIMBRATURA PARTENZA | | | |
| Partenza Alessandria Via Pavia 1 - cittadella | ALESSANDRIA | | 0.0 km |
| Uscendo dalla Cittadella dritto su ponte MEYER | ALESSANDRIA | ➔ | 0.2 km |
| A fine ponte, prendi a destra e rimani su Lungo Tanaro Solferino | ALESSANDRIA | ⤵ ⤴ | 0.9 km |
| Alla rotonda prendi la 1ª uscita sempre dritto | ALESSANDRIA | ⤴ ➔ | 1.9 km |
| Dopo aver passato il sottopasso ATTENZIONE prima della ferrovia subito a sinistra in salita | ALESSANDRIA | ⤵ | 1.3 km |
| Dopo salita immettersi Spalto Borgoglio | ALESSANDRIA | ⬆ | 1.4 km |
| Svolta a destra e prendi Viale Brigata Ravenna | ALESSANDRIA | ➔ | 2.5 km |
| sempre dritto - prosegui su Corso Acqui | | ⬆ | |
| Al semaforo volta a dx e imbocca Via Casabagliano | ALESSANDRIA | 🚦 ➔ | 4.3 km |
| sempre dritto su SP246 | VILLA DEL FORO | ⬆ | |
| proseguire a dx sempre dritto su SP 245 | OVIGLIO | ➔ | 14.3 km |
| Svolta a destra e prendi Strada Cappellette | MASIO | ➔ | 21.4 km |
| Svolta a sinistra e prendi Strada Serra | MASIO | ⤵ | 23.1 km |
| proseguire a dx sempre dritto su SP 27 > SP39 > SP15 | ROCCHETTA TANARO | ➔ | 28.5 km |
| ***** attenzione tratto di strada bianca dal km 32 al km 34 ***** | ROCCHETTA TANARO | ⚠ | 32.0 km |
| A fine strada bianca dritti | ROCCA D'ARAZZO | ⬆ | 34.58 km |
| Avanti fino all'incrocio e poi immettersi nella strada principale (ATTENZIONE) | ROCCA D'ARAZZO | ⬆ | 34.90 km |
| attraversare Rocca d' arazzo > Azzano d' asti | AZZANO | ⬆ | 35.30 km |
| Passato Azzano al bivio a sinistra direzione Asti | AZZANO | ⤵ | 38.98 km |
| Passare Carretti e Torrazzo | CARRETTI / TORRAZZO | ⬆ | 42.09 km |
| Sempre dritto fino in centro di Asti piazza Alfieri | ASTI | ⬆ | |
| ASTI - CONTROLLO presso piazza Vittorio Alfieri (Ufficio ATL) aperto dalle ore 08.40 alle ore 10.00 | | | |
| riprendere su corso Antonio Gramsci | | ⬆ | |
| alla rotonda prendi la sopraelevata dir. Alba corso Alba | | ⤴ ➔ ➔ | 48.3 km |
| prosegui su SP8 > Variglie > Antignano > Rollini | | ⬆ | |
| nel centro di S.Martino Alfieri a sx dir. Motta SP41 | SAN MARTINO ALFIERI | ⤵ | 62.6 km |
| Svolta a dx e imbocca SP39a > Annunziata > Mossione | | ➔ | 69.7 km |
| svolta a sx su Via Montemaggio | CASTAGNOLE DELLE LANZE | ⤵ | 74.7 km |
| svolta a dx su via g. abbate > Borgonovo | CASTAGNOLE DELLE LANZE | ➔ | 75.3 km |
| svolta a sx su SP3 dir. Barbaresco | BORGONOVO | ⤵ | 83.0 km |
| prosegui su SP3 > Barbaresco > Tre stelle > Pertinace | | ⬆ | |
| sempre dritto fino al centro di Alba piazza risorgimento | | ⬆ | |
| ALBA - CONTROLLO presso piazza risorgimento aperto dalle ore 09.50 alle ore 13.30 | | | |
| riprendere su corso michele coppino > SP249 > Corso Europa | ALBA | ➔ | 95.6 km |
| prosegui dritto su Corso Europa > Corso Barolo > SP3 | ALBA | ⬆ | |
| di fronte cantine terre del barolo svolta a sx su SP9 | CASTIGLIONE FALLETTO | ⤵ | 104.5 km |
| svolta STRETTO A DESTRA dir Agriturismo SCIULUN | CASTIGLIONE FALLETTO | ➔ | 109.1 km |

| | | | |
|--|------------------------|---|-----------------|
| attraversare il centro di Barolo dir. Monforte d'alba su SP163 | <u>BAROLO</u> |  | 112.6 km |
| Alla rotonda prendi la 1ª usc. Dir . Monforte d'Alba | |  | 116.5 km |
| attraversare il centro di Monforte d'Alba su SP57 dir Pedaggera | <u>MONFORTE D ALBA</u> |  | 118.4 km |

| | | | |
|--|-------------------|--|------------------|
| svolta a dx dir. Serravalle Langhe | PEDAGGERA | | 129.5 km |
| proseguire sempre dritto su SP32 > Serravalle L. > Bossolasco | SERRAVALLE LANGHE | | |
| svolta a sx su SS661 dir. Paroldo | | | 145.1 km |
| PAROLDO - CONTROLLO (DX) via Della Chiesa, 1 aperto dalle ore 12.00 alle ore 17.00 (SEDE PRO LOCO) | | | 155.03 km |
| proseguire sempre dritto dir. Ceva | PAROLDO | | |
| rotonda 3a uscita direzione SAVONA | CEVA | | 165.8 km |
| Finita la salita alla rotonda 2a uscita a destra direzione Garessio | CEVA | | |
| Dopo 3/4 di Bagnasco, passati bidoni raccolta rifiuti, girare stretto a sx | BAGNASCO | | |
| Seguire la strada girando a destra | BAGNASCO | | |
| Arrivati al bivio a dx passando sul ponte | BAGNASCO | | |
| Fino ad ponte Romano che si imbecca a destra per rientrare poi sulla SS28 | BAGNASCO | | 175.83 Km |
| Rietro ss28 a sinistra | BAGNASCO | | |
| Proseguì e poi giri stretto a sinistra Concessionario Auto passaggio a livello | PRIOLA | | |
| poi dx prima passando la stazione Priola che vedete sulla dx | PRIOLA | | |
| Girare 90° sottopasso ferrovia | PRIOLA | | 181.86 Km |
| Giunti sulla strada svolate sx | PRIOLA | | |
| Prima del passaggio livello dx dentro il paese e seguire la strada | PRIOLA | | |
| Proseguire fino a SS28. Tenere la sin. utilizzando il marciapiede. Poi sx prima | PRIOLA | | |
| Tratto di ciclabile fino a Garessio. Stabilimento vostra sx all'incrocio dritti | GARESSIO | | |
| Passaggio livello poi subito a sx | GARESSIO | | |
| Arrivati al ponte prenderlo girando STRETTO a sinistra | GARESSIO | | 186.94 Km |
| All'incrocio a destra lasciando passaggio livello a sinistra | GARESSIO | | |
| Alla rotonda 2a uscita | GARESSIO | | |
| Primo incrocio a sinistra sotto passa | GARESSIO | | |
| Sempre dritti lasciandosi sulla sinistra stabilimento San Bernardo | GARESSIO | | |
| Proseguire per circa due chilometri | GARESSIO | | 188.18 Km |
| Dopo case basse sulla destra ATTENZIONE bivio stretto a destra | TRAPPA | | 190.533 Km |
| Ponte sul Tanaro poi sottopasso ferrovia e sinistra sulla SS28 | TRAPPA | | |
| Entrando in Ormea tenere la destra verso il CENTRO | ORMEA | | |
| Passare Cantarana ed a Ponte di Nava a sinistra per Viozene - Upega | PONTE DI NAVA | | |
| Proseguire seguendo dir Upega. ATTENZIONE dopo VIOZENE km 221 GALLERIA | VIOZENE | | |
| Viozene > UPEGA! Fine 220 km | UPEGA | | TRAGUARDO 200 KM |
| UPEGA - CONTROLLO presso locanda Upega aperto dalle ore 14.20 alle ore 24.00 | | | 225.0 km |
| Emergenze 118 - INFO PIETRO 335/5944379 | | | |
| Comunicare eventuale ritiro via sms indicando nome e cognome al PIETRO 335/5944379 oppure MARCO 347/2106553 | | | |

| PARTENZA: Upega ore 14:20-24:00 dir. Alessandria | | | |
|--|----------|-----------|---------|
| indicazioni | località | direzione | km tot |
| Upega - CONTROLLO | | | |
| Partenza Upega | UPEGA | | 0.0 km |
| Sempre dritto su SP154 > SS28 dir Ormea > Bagnasco > Ceva | | | |
| attraversare il centro di Ceva rimanendo su SS28 dir Mondovì | CEVA | | 56.8 km |
| Alla doppia rotonda tenere la destra direzione Lesegno | CEVA | | |
| Passati sotto Autostrada rotonda 2a uscita direzione Mondovì | LESEGNO | | |
| Dopo la rotonda subito sinistra dir. Birreria FALÓ - OBBLIGO | LESEGNO | | |

| | | | |
|---|---------------------|--|-----------|
| A bivio della chiesetta sinistra per Municipio | LESEGNO | | |
| Fine salita al bivio a destra | LESEGNO | | |
| Dritti acciottolato portici (ATTENZIONE PASSO D'UOMO) manifestazione | LESEGNO | | |
| dopo il centro i portici di Lesegno svolta subito a sinistra | LESEGNO | | 65.4 km |
| In fondo a discesa (ripida) a destra direzione Niella Tanaro | LESEGNO | | |
| Al bivio direzione Niella Tanaro | LESEGNO | | |
| Prima di passare sopra l'autostrada bivio a sinistra | NIELLA TANARO | | |
| Al bivio svoltare a destra | NIELLA TANARO | | |
| NIELLA TANARO - CONTROLLO presso Municipio aperto dalle ore 16.00 alle ore 02.00 | | | 69.6 km |
| sempre dritto - prosegui su SP12 dir Bastia Mondovi > Cherasco | | | |
| Svolta a sx Carrù centro altezza vecchia stazione | CARRU' | | 78.8 km |
| Arrivati piazza Perotti Carrù svoltare sx | CARRU' | | 81.0 km |
| Svolta a dx dir Bene Vagienna (via Benevagienna) | CARRU' | | 81.12 km |
| Segui SP 173 dir Bene Vagienna | BENE VAGIENNA | | 90.00 km |
| A Bene Vagienna centro rotonda 1a uscita dx (via Lequio Tanaro) | BENE VAGIENNA | | 90.7 km |
| Alla rotonda successiva 2a uscita | BENE VAGIENNA | | 91.5 Km |
| Incrocio a destra stretto prima della rotonda | BENE VAGIENNA | | 92,65 Km |
| Incrocio a sx 90° | BENE VAGIENNA | | 96.99 Km |
| Incrocio successivo 90° a dx | BENE VAGIENNA | | 98.39 Km |
| Superare Narzole e seguire direzione Cherasco | NARZOLE | | 100.23 Km |
| Attraversare Cherasco | CHERASCO | | 106.08 Km |
| Prima del secondo arco in fondo a Cherasco svoltare 90° sx | CHERASCO | | 106.90 Km |
| Dopo 700 m. circa a dx e poi discesa con tornanti | CHERASCO | | |
| Seguire per Bra per circa 5 Km | BRA | | 112.36 Km |
| Entrare in Bra proseguire oltre Ztl e svoltare a dx via Gianolio | BRA | | 112.62 Km |
| In fondo alla via a sx 90° in Corso garibaldi fino alla piazza poi a dx | BRA | | |
| BRA - CONTROLLO sotto archi PRETURA aperto dalle ore 17.30 alle ore 06.00 | | | 112.90 km |
| Riprendere Corso Garibaldi in senso inverso alla rotonda 3a uscita | BRA | | |
| alla rotonda successiva 2a uscita direzione Pocapaglia SP34 per circa 3 Km | BRA | | |
| Attenzione bivio stretto a U dx | BRA | | |
| Alla rotonda 3a uscita SP261 | BRA | | |
| Dopo circa 5 Km svoltare a dx SP199 direzione Alba | BRA | | 122:60 Km |
| Dopo 200 metri circa a sinistra | | | |
| Arrivati in Monticello d'Asti tenere la sinistra passando di fronte alla chiesa | MONTICELLO D'ASTI | | |
| Dopo la chiesa a destra e poi avanti fino alla rotonda 4a uscita | MONTICELLO D'ASTI | | 124.55 Km |
| Avanti SP171 fino a bivio svoltare a sx proseguendo SP171 | MONTICELLO D'ASTI | | 126.28 Km |
| Arrivati alla rotonda 3a uscita dir. Piobesi. | PIOBESI | | |
| Entrati in Piobesi dx/sx/dx proseguendo sull SP171 | PIOBESI | | |
| Chilometro 129.90 si lascia la 171 per immettersi Regionale 29 | VEZZA D'ALBA | | |
| Dopo circa 1000 metri a sx 90° | VEZZA D'ALBA | | |
| Al bivio che si raggiunge con peso pubblico e chiesa svoltare a dx | VEZZA D'ALBA | | |
| Avanti fino alla rotonda poi 3a uscita | VEZZA D'ALBA | | 133.23 Km |
| Dopo 400 metri bivio a sx direzione Priocca, Castellinaldo | VEZZA D'ALBA | | 133,66 Km |
| Nell'abitato di Castellinaldo inevitabile incrocio a dx dir. Priocca | CASTELLINALDO | | 136.75 Km |
| Dopo Priocca a sx bivio per Govone | PRIOCCA | | 141.51 Km |
| Arrivati a Govone prendere a sinistra prima del Castello per S.Martino Alfieri | GOVONE | | 144.82 Km |
| Raggiunto San Martino Alfieri prendere dir. Antignano | SAN MARTINO ALFIERI | | 147.15 Km |
| Raggiunto Antignano prendere direzione Variglie SP8 | ANTIGNANO | | 151.84 Km |
| Proseguire sull SP8 direzione Asti fino al raggiungimento poi tenere dx | ASTI | | |

| | | | |
|--|--------------------------|---|---|
| Prendere corso Venezia fino rotonda 3a uscita su corso Savona | <u>ASTI</u> |  | 161.80 Km |
| All'arrivo piazza Palio svoltare a dx corso Einaudi | <u>ASTI</u> |  | 162.30 Km |
| Dopo il palazzo Prefettura con torre alla seconda a sx verso punto ristoro | <u>ASTI</u> |  | |
| ASTI - CONTROLLO presso ATL ASTI come per andata aperto dalle ore 18.00 alle ore 07.00 | | | |
| continua su Corso Vittoria svolta a sx e imbocca Via Umberto Calosso | <u>ASTI</u> |  | 163.10 km |
| svolta a dx e imbocca SR10 dir Alessandria sempre dritto | <u>ASTI</u> |  | 163.90 km |
| Avanti fino a Castello d'Annone (via Roma) | <u>CASTELLO D'ANNONE</u> |  | 164.19 km |
| Poi sempre dritto via Padana Ovest fino a Quattordio | <u>QUATTORDIO</u> |  | 173.87 Km |
| Alm km 183.20 circa prendere bivio dx Felizzano lasciando la SR10 | <u>FELIZZANO</u> |  | 181.66 Km |
| Dritto per Alessandria | <u>FELIZZANO</u> |  | 183.20 Km |
| Chilometro 189.30 tenere la destra per Solero | <u>SOLERO</u> |  | 189.30 Km |
| ATTENZIONE DOPO L'ABITATO DOSSO DISSUASORE MOLTO ALTO | <u>SOLERO</u> |  | |
| Sempre dritto e tenere poi la sx per Alessandria | <u>ALESSANDRIA</u> |  | 196.30 km |
| Grande Rotonda imbocca 3a uscita via G.Bruno verso La Cittadella | <u>ALESSANDRIA</u> |   | 197.88 km |
| a sx al semaforo La Cittadella - Complimenti siete arrivati !! | <u>ALESSANDRIA</u> |  | 198.77 km |
| ALESSANDRIA - CONTROLLO aperto dalle ore 19.50 alle ore 10.00 | | | |
| | | |  198.77 km |
| Emergenze 118 - INFO PIETRO 335/5944379 | | | |
| Comunicare eventuale ritiro via sms indicando nome e cognome al PIETRO 335/5944379 oppure MARCO 347/2106553 | | | |