






























































OPITERGIUM RANDO - PERCORSO 400 - Km effettivi 390 - Dislivello mt 3.600

PARTENZA: Via Postumia di Camino 6, 31046 Oderzo TV - Ore 20:30-22 del 20/07/2019

IMPORTANTE: se non indicato diversamente, seguire sempre la strada principale ed andare dritti alle rotonde.

Km Parz.	Km Tot.	Direzione	Località	Indicazioni	Note
0	0		PARTENZA Oderzo 20:30-22:00	Via Donizetti / Via Postumia di Camino	PARTENZA in prossimità della rotonda davanti alla Farmacia LIFE. Prendere la prima uscita alla rotonda di partenza (inizio frecciatura percorso)
0,2	0,2		Oderzo	Via Cesare Battisti	Percorrere tutta la rotonda e prendere l'ultima uscita, proseguire poi dritti alle due piccole rotonde successivi, superando poi il ponte sul fiume Monticano (seguire frecciatura percorso)
0,8	1		Oderzo	Via Città di Pontremoli	Svoltare a destra imboccando il senso unico (seguire frecciatura percorso)
0,7	1,7		Oderzo	Via Masotti	Svoltare a destra alla rotonda (fine frecciatura percorso)
3,6	5,3		Lutrano	Via Bornia	Alla fine della strada, svoltare a sinistra (Fare attenzione all'incrocio). Alla rotonda presente al km 7,3 proseguire dritti
3,7	9		Fontanellette	Via Ongaresca	Alla rotonda in prossimità del bar "Mamalouka" svoltare a destra.
2,2	11,2		Fontanelle	Via Spinada	Procedere dritti alla rotonda
2,7	13,9		Codognè	Via Roma	Girare a sinistra alla rotonda e proseguire sempre dritti
4,9	18,8		Godega di Sant'Urbano	Variante di Pianzano	Spostarsi in centro strada e svoltare a sinistra, seguendo le indicazioni "Conegliano - Sacile - Godega". Alla grande rotonda immediatamente successiva prendere la prima uscita (indicazione "Pianzano 3 - etc.")
3,8	22,6		Godega di Sant'Urbano	Via Cristoforo Colombo	Proseguire dritti alla rotonda (seconda uscita), seguendo le indicazioni "Vittorio Veneto 11"
4	26,6		Colle Umberto	Via Cesare Battisti	Svoltare a destra seguendo le indicazioni "Cappella M. 1"
0,6	27,2		Cappella Maggiore	Via Livel	Prende la terza uscita alla rotonda, seguendo le indicazioni "Vittorio Veneto 6". Proseguire quindi sempre dritti verso Vittorio Veneto
5,4	32,6		Vittorio Veneto	Via Dalmazia	Prende la prima uscita alla rotonda, seguendo le indicazioni "Centro". Proseguire quindi sempre dritti senza mai abbandonare la strada, rispettando i seguenti sensi unici e divieti di accesso. Si passare per il centro di Vittorio Veneto e subito dopo si uscirà dal paese, proseguendo verso la salita del Fadalto
15,1	47,7		Farra d'Alpago	Strada Statale 51 di Alemagna	Restare sulla strada principale, che curva verso sinistra, seguendo le indicazioni "Cortina 75 - S.Croce del Lago 0,5" (non procedere quindi dritti abbandonando la strada principale)
6	53,7		Loc. La Secca / Ponte nelle Alpi	Viale Alpago	All'altezza dell'albergo De March svoltare a destra, seguendo le indicazioni "Puos - Pieve - Chies Farra d'Alpago"
1,2	54,9		Puos d'Alpago	Via Grava	Girare a sinistra abbandonando la strada principale, percorrere 200 metri e quindi svoltare a sinistra nuovamente, superando un piccolo ponticello. Dopo poche decine di metri imboccare la pista ciclabile (segnalata con apposito segnale). Fare attenzione alla presenza di canaline di scolo dell'acqua
2,2	57,1		Paludi	Via Orti	Allo stop la ciclabile si interrompe momentaneamente. Proseguire dritti imboccando la stradina che dopo poche decine di metri sfocerà nuovamente nella ciclabile
2,2	59,3		Maset	Via Papa Luciani	Dopo alcune decine di metri in cui la pista ciclabile si è riconnessa alla strada asfaltata, girare a sinistra alla precedenza
0,9	60,2		Soccher	Pista Ciclabile via Regia	Poco prima del cartello "Poiane", svoltare a sinistra imboccando il ponticello sul canale e quindi subito a sinistra, tornando nella pista ciclabile, che costeggia il canale (posto quindi alla propria sinistra)
1,1	61,3		Ponte nelle Alpi	Pista Ciclabile via Regia	All'incrocio la pista ciclabile si interrompe, girare quindi a sinistra sul ponte e subito a destra per imbroccarla nuovamente. Percorrerla quindi senza mai abbandonarla, fino alla fine.

2,8	64,1		Soverzene	Strada Provinciale 11 di Soverzene	CONTROLLO CON RISTORO - Tenere la sinistra al termine della pista ciclabile e raggiungere quindi subito dopo i parcheggi della centrale idroelettrica, dov'è posto il 1° controllo con ristoro. Cancellato orario 22:30-02:00
1	65,1		Soverzene	Via Val Gallina	Alla rotonda prendere la terza ed ultima uscita. Proseguire quindi senza abbandonare la strada principale (direzione "Longarone"), che prosegue sostanzialmente pianeggiante
4	69,1		Longarone	Via Provagna	Subito dopo essere passati sotto alla strada e aver curvato verso destra, tenere la destra e girare poi subito a sinistra alla fine della strada, procedendo nella direzione opposta rispetto al ponte
3,4	72,5		Longarone	Via Campelli	Allo Stop girare a sinistra e superare il ponte
1	73,5		Longarone	Strada Statale 51 di Alemagna	In centro al paese tenere la destra e procedere quindi seguendo le indicazioni per Cortina, procedendo lungo la Statale
3,8	77,3		Castello Lavazzo	Via Termine	Subito dopo essere passati sotto ad una struttura che sostiene delle tubazioni, abbandonare la statale e prendere la strada secondaria a destra, seguendo le indicazioni "Davestra - Termine di Cadore". Proseguire lungo questa strada fino al suo termine (indicazioni "Cortina")
17,3	94,6		Pieve di Cadore	Strada Statale 51 di Alemagna	Al termine della strada Cavallera, svoltare a sinistra allo stop, riprendendo per poche centinaia di metri la statale
0,6	95,2		Pieve di Cadore	.	Abbandonare la statale, svoltando a destra e seguendo le indicazioni per "Sottocastello"
1,4	96,6		Pieve di Cadore	Via Saccon	Al termine della strada, allo stop girare a sinistra
0,6	97,2		Pieve di Cadore	Via Galghena	Al termine della strada, allo stop girare a sinistra
0,8	98		Pieve di Cadore (Tai di Cadore)	Strada Statale 51 di Alemagna	Al termine della strada, allo stop girare a destra e subito dopo a sinistra
1	99		Pieve di Cadore (Tai di Cadore)	Ciclabile Lunga Via delle Dolomiti	Subito dopo il semaforo, imboccare e proseguire lungo la ciclabile "Lunga via delle Dolomiti" all'altezza del passaggio pedonale (cartello della ciclabile con indicazione "Cortina 29"). ATTENZIONE: nei giorni della randonnée potrebbero esserci dei lavori lungo la strada che va tra San Vito di Cadore e Cortina, con relative deviazioni di percorso fuori dalla pista ciclabile. In tal caso seguire le deviazioni puntando sempre verso Cortina. Attualmente è necessario uscire in zona "Dogana Vecchia", tra San Vito e Cortina
21,5	120,5		Cortina d'Ampezzo	Strada Statale 51 di Alemagna	Abbandonare la pista ciclabile (a causa di problemi di percorrenza), risalendo verso Cortina tramite la Statale
5,5	126		Cortina d'Ampezzo	Ciclabile Lunga Via delle Dolomiti	Poco dopo il semaforo pedonale, imboccare nuovamente la ciclabile, che si presenterà alla propria destra
2	128		Cortina d'Ampezzo	Via Guglielmo Marconi	Al termine del parcheggio lungo il quale si snoda la ciclabile, abbandonare la ciclabile stessa tornando nella strada principale (uscire dalla ciclabile svoltando a sinistra e subito a destra, proseguendo lungo il senso unico). Tenere quindi la sinistra della strada e seguire le indicazioni "Pocol - Passo Falzarego". Alla svolta successiva tenere la destra seguendo sempre le indicazioni "Passo Falzarego"
0,4	128,4		Cortina d'Ampezzo	Strada Regionale 48	Alla rotonda prendere l'ultima uscita, superare il ponte e procedere senza mai abbandonare la strada. Inizio del Passo Falzarego
16,1	144,5		Passo Falzarego	Passo Falzarego	CONTROLLO AUTONOMO - Passo Falzarego. Imboccare quindi la discesa seguendo le indicazioni "Passo Pordoi". Cancellato orario 01:15-07:30

9,4	153,9		Livinallongo	Bivio Cernadoi	All'altezza del tornante verso destra, abbandonare la strada principale e girare a sinistra, seguendo le indicazioni "Alleghe 12". Non abbandonare la strada fino a Caprile
10,2	164,1		Caprile	Corso Veneto	Al termine della discesa svoltare a sinistra e proseguire verso "Agordo". Proseguire lungo questa strada superando Alleghe ed arrivando a Cencenighe Agordino
13,5	177,6		Cencenighe Agordino	Piazza 4 Novembre - Strada Regionale 203	In centro al paese svoltare a destra ed imboccare la galleria.
8,4	186		Falcade	Piazzale dello Sport	CONTROLLO CON RISTORO E TIMBRATURA - Arrivati a Falcade punto di ristoro e controllo segnalato con appositi cartelli. Rientrare poi quindi per la strada appena percorsa, verso Cencenighe. Cancellato orario 02:30-11:00
8	194		Cencenighe Agordino	Piazza 4 Novembre - Strada Regionale 203	Allo stop svoltare a destra e seguire le indicazioni "Agordo 9". E' possibile, se la strada alternativa risulta essere percorribile, evitare le due successive gallerie (prima e dopo Agordo) prendendo la strada sulla destra che le costeggia.
7	201		Taibon Agordino	Via Paris Bordone	Abbandonare la strada principale, stando sulla destra all'altezza del cartello "Taibon Agordino" e quindi proseguire dritti. Seguire indicazioni per Belluno fino a Vignole, proseguendo per la SR 203
24	225		Vignole	Strada Regionale 203	Alla rotonda di Vignole prendere la prima uscita, proseguendo per la SR 203 (indicazioni "Sedico 7")
5,7	230,7		Sedico	Via Feltre	Alla rotonda prendere la prima uscita (indicazione "Feltre 18")
1	231,7		Sedico	Via Cavalieri di Vittorio Veneto	Alla rotonda in prossimità della LIDL prendere l'ultima uscita, seguendo le indicazioni per Passo San Boldo
4,8	236,5		Trichiana	Via Roma	Alla rotonda prendere la prima uscita, seguendo le indicazioni per Passo San Boldo
0,7	237,2		Trichiana	Piazza Toni Merlin	In centro al paese girare a sinistra, imboccando quindi la strada per il Passo San Boldo. Procedere fino al passo
9,8	247		Passo San Boldo	Passo San Boldo	Proseguire dritti lungo la discesa del passo San Boldo, superando i caratteristici tornanti in galleria. Alla fine della discesa, subito dopo l'abitato di Tovenà, restare sulla strada principale (SP 365), che curva a sinistra in direzione "Conegliano". Continuare quindi lungo questa strada senza MAI abbandonarla, fino a Conegliano. Si supereranno in ordine gli abitati di Tarzo (poco dopo uno strappetto) e Corbanese
24,5	271,5		Conegliano	Via XI Febbraio	Siamo in centro al paese: subito dopo il semaforo pedonale imboccare il senso unico spostandosi sulla corsia di sinistra, pronti a svoltare a sinistra al successivo semaforo
0,2	271,7		Conegliano	Piazzale San Martino	Svoltare a sinistra al semaforo e quindi spostarsi sulla destra (direzione "Autostrada")
0,2	271,9		Conegliano	Via Nazario Sauro	Abbandonare la strada e svoltare a destra seguendo ancora indicazioni "Autostrada". Proseguire quindi sempre dritti
7,4	279,3		Soffratta	Via Polacco	Prende la prima uscita e prepararsi a svoltare a sinistra
0,1	279,4		Soffratta	Via Vazzoletta	Girare a sinistra poco dopo la chiesa posta sulla sinistra
1	280,4		Vazzola	Via Cesare Battisti	Alla fine della strada svoltare a destra
0,4	280,8		Vazzola	Via Roma	Poco prima del semaforo, girare a sinistra verso il centro del paese, seguendo le indicazioni "Oderzo"
2,7	283,5		Vazzola	Via Isonzo	Prendere la prima uscita alla rotonda, seguendo sempre indicazioni "Oderzo"
5,7	289,2		Lutrano	Via Saccon di Lia	Girare a destra e proseguire senza lasciare la strada
3,9	293,1		Oderzo	Via Roma	Girare a sinistra al semaforo e proseguire fino al centro del paese
0,4	293,5		Oderzo	Via Cesare Battisti	Alla piccola rotonda prendere la prima uscita e superare quindi il ponte sul fiume Monticano
0,3	293,8		Oderzo	Via Manin	Subito dopo il ponte girare a destra poco prima della piccola rotonda

0,5	294,3		Oderzo	Via Donizetti	Procedere dritti alla rotonda affiancando la farmacia e dirigersi verso la zona della segreteria
0,1	294,4		Oderzo	Via Donizetti	CAMPO SPORTIVO - CONTROLLO CON RISTORO E TIMBRATURA. Cancellone orario 6:15-17:45
0,6	295		Oderzo	Via Postumia	Alla rotonda della partenza svoltare a sinistra e superare il ponte
0,8	295,8		Oderzo	Via Per Piavon	Alla rotonda prendere la terza uscita
1	296,8		Oderzo	Via Sgarbariol	Abbandonare la strada principale, svoltando a destra
1	297,8		Oderzo	Via Sgarbariol	Prendere la seconda uscita, che curva a sinistra
1,6	299,4		Oderzo	Via Fossa Formosa	All'altezza del capitello procedere dritti, abbandonando la strada principale
1,3	300,7		Piavon	Via Valentigo di Sotto	Alla fine della strada svoltare a destra
0,8	301,5		Piavon	Via Spini	Abbandonare la strada principale svoltando a sinistra (SP 117)
1,8	303,3		Fossalta Maggiore	Via Commissarie	Svoltare a destra in direzione "cimitero"
2,4	305,7		Chiarano	Via Vittorio Veneto	Alla fine della strada girare a sinistra
1	306,7		Chiarano	Via Roma	Prendere la prima uscita alla rotonda (direzione "Chiarano centro")
0,8	307,5		Chiarano	Via Dosa di Sotto	Abbandonare la strada principale svoltando a destra. Proseguire dritti alle due rotonde successive
4,8	312,3		Cessalto	SP54 / P.zza Martiri della libertà / Via Donegal	Girare a sinistra, superare il ponte e alla rotonda immediatamente successiva prendere la prima uscita
4	316,3		Ceggia	Via Noghera	Allo Stop prestare attenzione e svoltare a sinistra (strada affiancata da ciclabile)
2,1	318,4		Pra' di Levada	Bivio Pra' di Levada	ATTENZIONE ALL'INCROCIO. Fermarsi allo stop e procedere dritti, anche alla rotonda successiva posta 2 km dopo
3	321,4		Torre di Mosto	Via Xola / Viale Roma	Allo stop girare a sinistra (indicazioni "Gira Livenza") e alla rotonda immediatamente successiva prendere la seconda uscita, procedendo quindi dritti
0,6	322		Torre di Mosto	Via Molino	Alla rotonda girare a destra prendendo la prima uscita (direzione "S. Elena - Boccafossa"). Proseguire seguendo la SP 62, che costeggia il fiume Livenza lungo l'argine fino a Caorle, seguendo le indicazioni "Ca' Corniani - Ca' Cottoni". Allo stop e alle rotonde poste ai km 340,6 e 341 andare dritti
19,2	341,2		Caorle	Strada Nuova	Procedere dritti seguendo le indicazioni "Spiaggia di Ponente"; sulla destra si può imboccare la pista ciclabile
0,6	341,8		Caorle	Piazza Papa Giovanni / Fondamenta Pescheria	Alla rotonda prendere la prima uscita, continuando a seguire le indicazioni "Spiaggia di Ponente", andando poi dritti alla rotonda successiva
0,4	342,2		Caorle	Via dal Moro Luigi / Via Roma	CENTRO DI CAORLE - CONTROLLO AUTONOMO. Tutta la zona di Caorle è adibita a controllo autonomo, per cui in tutta Caorle vale lo scontrino, la posizione GPS o la foto inviata ai contatti di riferimento. Di fronte allo stop posto dinanzi all'hotel Le Lampare, svoltare a sinistra, seguendo ora le indicazioni "Spiaggia di Levante". La strada diventa poco dopo a senso unico. Cancellone orario: 08:00 - 21:00
21,1	343,1		Caorle	Viale Pompei	Dopo aver proseguito lungo il senso unico (strada che costeggia la spiaggia con vista sul Santuario della Madonna dell'Angelo nel momento in cui curva a sinistra) percorrere la rotonda a quasi 360° e prendere l'ultima uscita
0,2	343,3		Caorle	Strada Nuova	Alla rotonda prendere la seconda uscita, reimmettendosi nella strada fatta all'andata per entrare in centro al paese. Proseguire poi dritti spostandosi prima in centro strada e subito dopo tenendo la sinistra, senza seguire le indicazioni "Trieste - Venezia". Uscire quindi da Caorle risuperando il semaforo del senso unico alternato, riprendendo la stessa identica strada dell'andata, fino ad Oderzo

1	344,3		Caorle	Strada Nuova	Procedere dritti a questa e alla rotonda successiva e proseguire sempre dritti (attenzione allo stop dell'andata posto in zona La Salute)
19,1	363,4		Torre di Mosto	Viale Roma	Alla rotonda prendere la terza ed ultima uscita (direzione "S.Donà di P. 17")
0,6	364		Torre di Mosto	Via Xola / Via Confin	Alla rotonda proseguire dritti e subito dopo spostarsi sulla destra, prendere la strada in direzione "Ceggia 6". Proseguire quindi dritti alla rotonda successiva e fare nuovamente attenzione allo stop posto 2 km dopo. Proseguire dritti anche allo stop e alla piccola rotonda successiva
5	369		Ceggia	Via Donegal	Abbandonare la strada principale e svoltare a destra, in direzione "Cessalto"
3,9	372,9		Cessalto	Via Maggiore / P.zza Martiri della Libertà	In centro al paese prendere la terza uscita alla rotonda e subito dopo svoltare a destra, in direzione "Treviso - Ponte di Piave". Proseguire poi dritti alle due rotonde successive
4,9	377,8		Chiarano	Via Roma	Allo stop posto in corrispondenza della fine della strada svoltare a sinistra
0,8	378,6		Chiarano	Via Vittorio Veneto	Girare a sinistra alla rotonda (direzione "Ponte di P. - Noventa di P.")
1	379,6		Chiarano	Via Commissarie	Abbandonare la strada principale e svoltare a destra
1,4	381		Fossalta Maggiore	Via Tabacchi	Alla precedenza svoltare a sinistra, in direzione "chiesa"
2,9	383,9		Piavon	Via Valentigo di Sotto	Alla fine della strada girare a destra, seguendo le indicazioni "Piavon 2"
0,7	384,6		Piavon	Via Fossa Formosa	Abbandonare la strada principale e svoltare a sinistra
1,2	385,8		Oderzo	Via Valentigo di Sopra	All'altezza del capitello fare attenzione alla precedenza e procedere dritti (anche alla rotonda successiva)
1,7	387,5		Oderzo	Via Sgarbariol	Prende la prima uscita alla piccola rotonda
1	388,5		Oderzo	Via Per Piavon	Alla fine della strada fare attenzione alla precedenza e svoltare a sinistra
0,9	389,4		Oderzo	Via Postumia	Alla rotonda girare a destra in direzione "Pordenone - Portogruaro" e superare il ponte
0,4	389,8		Oderzo	Via Donizetti	Abbandonare la strada principale e svoltare a destra
0,2	390		Oderzo	Via Donizetti	ARRIVO - Cannello orario 9:30 - 00:00

EMERGENZE: 118 - INFO: ANDREA 349/1310709 - FEDERICO: 348/8745508

IN CASO DI RITIRO, COMUNICARLO TRAMITE SMS/WHATSAPP A: ANDREA 349/1310709 - FEDERICO: 348/8745508