

























































































RANDONNE GIRO DELLE CRETE SENESI - 200 KM - 3-9-2023

PARTENZA: ore 6:00				
località	indicazioni		direzione	km tot
MONTERONI D'ARBIA	dalla partenza prendere a DX su Via del Risorgimento, poi a dx sul soprappasso della ferrovia			0
MONTERONI D'ARBIA	al termine di Via Kennedy a DX verso RADI			1,6
MONTERONI D'ARBIA	alla rotonda dritto - inizio salita verso RADI			1,8
RADI	a SX verso Ville di Corsano 			6,2
RADI	a DX in discesa verso Ville di Corsano			6,8
VILLE DI CORSANO	a SX verso Casciano di Murlo			11,2
VILLE DI CORSANO	proseguì dritto verso Casciano di Murlo			12,2
PASSO ROSPATOIO	svolta a SX verso Vescovado di Murlo			17,2
VESCOVADO DI MURLO	PROSEGUIRE DRITTI VERSO MONTERONI			23,8
VESCOVADO DI MURLO	a SX verso Monteroni			24,1
Bivio Lucignano	a DX su Cassia verso Buonconvento 			30,1
BUONCONVENTO	Al semaforo svolta a sx segui frecce GF 			39,8
MONTE OLIVETO	svolta a SX verso Chiusure, segui frecce GF			49
CHIUSURE	CONTROLLO AL RISTORO - ORE 7,45 - 9,30			50
Bivio x San Giovanni	svolta a DX, segui frecce GF verso S. Giovanni			52,4
SAN GIOVANNI D'ASSO	PROSEGUI dritto verso TORRENIERI			56,8
TORRENIERI	Alla Chiesa svolta a SX su Cassia vecchia 			65,2
Bivio Lucignano	al bivio prosegui a DX su Cassia vecchia dir. S. QUIRICO			67,4
SAN QUIRICO D'ORCIA	Numerosi incroci, non entrare nel paese e segui indicazioni per PIENZA			72
PIENZA	CONTROLLO PRESSO IL BAR GELATERIA PASTICCERIA DOLCE SOSTA (Via Mangiavacchi)			81,7
PIENZA	a dritto verso M. Amiata			81,7
fine discesa	dopo il ponte svolta a SX verso Monticchiello			87,8
inizio MONTICCHIELLO	NON proseguire verso il paese ma svoltare a DX			92
	svolta a SX, segui indicazioni verso Montepulciano			97,4
MONTEPULCIANO	ATT.NE INCROCIO PERICOLOSO - svolta a SX			100,7
MONTEPULCIANO	Bivio San Biagio- svolta a SX			102,4
bivio per TORRITA	svolta a DX - segui frecce percorso LUNGO 			109
OSTERIA DELLE NOCI	Svolta a dx verso Torrita - si lascia il percorso GF			112,3
TORRITA DI SIENA	FINE DISCESA, all'incrocio dritto su VIA LAURETANA NORD, seguendo indicazioni per Sinalunga			119,4
	ATTRAVERSAMENTO PASSAGGIO A LIVELLO			121
	a SX su SP 14 verso Madonnino dei Monti, Petroio			123,3
MADONNINO DEI MONTI	poco prima del termine salita svolta a DX verso Trequanda - segui frecce GF 			129,4

Bivio TREQUANDA	Entrare in paese seguendo le Freccce GF			129,8
TREQUANDA	CONTROLLO AL RISTORO presso la Pro LOCO			134,5
TREQUANDA	Usciti da Trequanda breve discesa, si rientra nella strada principale ed al primo bivio svoltare a sx verso Casabianca/Asciano			135,6
COLLALTO	Al Bivio svoltare a sx verso Casabianca/Asciano			139,2
Incrocio con Via Lauretana	Al Bivio proseguire a sx in discesa verso Asciano			146,3
	Al Bivio svoltare a DX verso Serre di Rapolano			148,4
	Al Bivio svoltare a DX verso Serre di Rapolano (strada delle cave)			150,3
SERRE DI RAPOLANO	rientra nella circonvallazione, svoltare a SX. Si lascia il percorso LUNGO, che va a DX			152,5
SERRE DI RAPOLANO	Finita la circonvallazione, a DX verso Asciano			153,7
BIVIO per ASCIANO	Dopo il pass. Livello, al bivio a SX verso Asciano			155
ASCIANO	Controllo presso la Pizzeria IL LECCIO, Via Martiri della Libertà 1. Poi svoltare a DX verso Monteroni			158,2
ASCIANO	Attraversare il paese seguendo le frecce			
	Att.ne Dopo il ponte sull'Ombrone dritto in salita. SI LASCIA IL PERCORSO della CICLOTURISTICA (NON SEGUIRE LE FRECCCE) - Seguire indicazioni per ARBIA/VESCONA			161
VESCONA	FINE SALITA			169
ARBIA	ATTRAVERSARE IL PASSAGGIO A LIVELLO			177,5
TAVERNE D'ARBIA	Dopo il ponte, alla rotonda, prendere a sx			178
TAVERNE D'ARBIA	Alla rotonda prendere la seconda uscita (dir. Siena)			178,7
RUFFOLO	Si passa sotto il ponte della superstrada			180
RUFFOLO	ATT.NE INCROCIO PERICOLOSO - All'uscita di Ruffolo, all'incrocio svoltare a sx e tornare indietro per 400 mt su una parallela fino alla rotonda			181,5
	Alla rotonda prima uscita - direzione Monteroni			182
	Alla rotonda prima uscita - direzione Monteroni			183,8
	Alla rotonda 3° uscita - direzione Monteroni			185
ZONAIndustr. ISOLA	Alla rotonda 2° uscita in discesa verso Monteroni			187,3
	Oltrepassare il passaggio a livello e proseguire sempre dritto (Isola d'Arbia, Ponte a Tressa, More di Cuna). Dopo 6 KM si arriva a Monteroni, proseguire verso il ritrovo.			193

ARRIVO (max 19.00): MONTERONI D'ARBIA - IMPIANTI SPORTIVI COOP. LA POPOLARE- 193 KM

Emergenze 118 - INFO Luciano 347-6434341

Comunicare eventuale ritiro via sms/wapp indicando nome e cognome al 347-6434341