






ROADBOOK FOGLIO 1			DALLA PARTENZA AL PRIMO CONTROLLO (km 65)	
1° RANDONNEE' DI PRIMAVERA			ORARIO PARTENZA dalle 07:00 alle 08:00 del 18/03/2018	
km tot	km parz			indicazioni
0,0				PARTENZA dir. Siracusa su SP 95
0,0	0,0	SP95		Proseguire DRITTO su SP 95 dir. Siracusa
2,0	2,0	SP193		dopo circa 2 km svolta a SX dir Siracusa
8,0	6,0	SP193		proseguire DRITTO su SP 193 per 5 km circa
				ATTENZIONE
				NON svoltare a DX al bivio SIRACUSA CATANIA (1° bivio dopo il cavalcavia)
8,0	0,0	SP114		SVOLTA a DX dir. ZONA INDUSTRIALE
21,0	13,0	SP114		Proseguire dritto in direzione Siracusa per 13 km circa
21,0	0,0	SP114		Dopo Priolo alla rotonda svolta a destra direzione FLORIDIA su SP 25
31,0	10,0	SP25		proseguire DRITTO su SP 193 per 10 km circa
31,0	0,0	SP25		seguire sempre le indicazioni per FLORIDIA
31,8	0,8	SP25		All ingresso di FLORIDIA svolta (obbligatoria) a DX su Via De Amicis
33,0	1,2	flordia		alla rotonda in fondo a Via De Amicis svolta a SX
33,2	0,2	flordia		e poi subito a DX (obbligatorio) su Via Ibla
33,5	0,3	flordia		proseguire su Corso V. Emanuele per 350mt circa
34,0	0,5	flordia		svoltare a DX direzione CASSIBILE AVOLA su via Bellini
34,3	0,3	flordia		svoltare a DX direzione CASSIBILE AVOLA su via Roma
34,3	0,0			Tenere la SX dir.CASSIBILE su SP12
40,0	5,7	SP12		proseguire DRITTO su SP 12 per 6 km circa
40,8	0,8	SP12		in prossimità del ponte seguire le indicazioni per CASSIBILE
48,0	7,2			restando su SP12 per altri 9 km circa
48,0	0,0	SP12		alla fine di SP 12 (nei pressi dell'ingresso autostradale di Cassibile)
48,0	0,0			immettersi a DX su SS115 direzione AVOLA
63,0	15,0	SS115		Proseguire dritto in direzione AVOLA NOTO per 15 km circa
64,0	1,0	SS115		entrare nel centro abitato di NOTO via Confalonieri – Via Napoli
65,3	1,3			in prossimità del distributore ESSO svoltare a DX su C.so Vittorio Emanuele
65,5	0,2			NOTO – CAFFE' PORTA REALE (controllo 1)
				Largo Porta Nazionale 9 – NOTO
				Apertura controllo ore 09:00 --- Chiusura ore 11:20

ROADBOOK FOGLIO 2				DAL PRIMO AL SECONDO CONTROLLO (km 22)	
1° RANDONNEE' DI PRIMAVERA					
km tot	km parz			indicazioni	
65,5				NOTO – CAFFE' PORTA REALE	
66,5	1,0	Noto	↑	Proseguire DRITTO su Corso V. emanuele	
66,5	0,0	Noto	←	alla rotonda in fondo a Corso V. Emanuele alla rot. svolta a SX	
81,0	14,5	SS115	↑	proseguire DRITTO su SS 115 per circa 14 km	
81,0	0,0	SS115	↻	alla rotonda di Rosolini proseguire dir. RAGUSA – ISPICA rimanendo su SS115	
86,0	5,0	SS115	↑	proseguire DRITTO su SS 115 per circa 5 km	
86,5	0,5	SP114	↻	alla rotonda di ISPICA prendere la prima uscita dir. ISPICA centro	
87,5	1,0	SP25	↑	ISPICA – BAR EDEN (controllo 2)	
				Rot. Carabinieri di Nassiria (angolo Via Brescia)	
				Apertura controllo ore 09:40 --- Chiusura ore 12:50	

ROADBOOK FOGLIO 2				DAL SECONDO AL TERZO CONTROLLO (km 27)	
1° RANDONNEE' DI PRIMAVERA					
87,5	###	Ispica	↑ ↻	Rot. Carabinieri di Nassiria (angolo Via Brescia)	
87,5	0,0	Ispica	↑	proseguire sulla rotonda e scendere in dir. Pachino	
88,4	0,9	SS115	←	Alla rotonda tenere la SX dir. Siracusa-Rosolini – Noto	
88,9	0,5	SP49	→	dopo circa 500 mt svolta a DX dir Pachino Portopalo su SP 49	
97,5	8,6	SP49	↑	proseguì su SP 49 per circa 9 km	
106,0	8,5	SP22	↑	proseguì su SP 22 per circa altri 8 km	
106,0	0,0	SP12	→	All ingresso di PACHINO subito a DX dir PORTOPALO su SP6	
111,0	5,0	SP6	↻	alla rotonda prendi la 3° uscita dir PORTOPALO CENTRO SP8	
114,5	3,5	SS115	↑	PORTOPALO – BAR CANDIANO (controllo 3)	
				Via Maucini 46	
				Apertura controllo ore 10:25 --- Chiusura ore 14:30	

ROADBOOK FOGLIO 3				DAL TERZO AL QUARTO CONTROLLO (km 60)	
1° RANDONNEE' DI PRIMAVERA					
km tot	km parz			indicazioni	
115,0				PORTOPALO – BAR CANDIANO Via Maucini	
116,0	1,0	P.palo	↑	Proseguire DRITTO seguendo le indicazioni per MARZAMEMI	
117,0	1,0	SP 84	↑	Proseguire DRITTO SS 84 per circa 1 km	
117,0	0,0	SP 97	↶	Svoltare a SX dir PACHINO MARZAMEMI	
120,5	3,5	SP 21	↷	Allo STOP svoltare a DX dir PACHINO	
120,8	0,3	Pachino	↷	All'ingresso del centro abitato di PACHINO svoltare a DX	
120,8	0,0	Pachino		Su Via Lanza seguendo le indicazioni per SIRACUSA	
121,5	0,7	Pachino		In fondo a Via Lanza, allo STOP svoltare a SX su Viale Aldo Moro	
122,2	0,7	Pachino	↷	all incrocio con SP 19 svoltare a DX dir. SIRACUSA	
138,0	15,8	SP 19	↑	proseguire su SP 19 per circa 16 km	
138,0	0,0	SP 19	↑	alla rotonda dopo il cavalcavia proseguire in direzione SIRACUSA NOTO	
140,5	2,0	SP 19	↑	alle TRE rotonde successive seguire sempre le ind per CALABERNARDO	
145,0	4,5	SP35 SP34	↑	proseguire su SP35 e SP34 per quasi 5 km	
145,0	0,0	SP34	↑	proseguire direzione AVOLA (rotonda 5° uscita)	
150,0	5,0	Avola	↑	all ingresso di AVOLA seguire via Miramare e via Aldo Moro	
150,0	0,0	Avola	↑	seguire tutto il LUNGOMARE (Via S. Pertini)	
153,0	3,0	Avola	↷	proseguire direzione SIRACUSA su SS 115 (rotonda 1° uscita)	
163,0	8,0	SS115	↑	proseguire direzione SIRACUSA su SS 115	
161,0	0,0	SS115	↑	attraversare CASSIBILE e proseguire dir SIRACUSA	
172,5	11,5	SS115	↑	proseguire direzione SIRACUSA su SS 115	
172,8	0,3	Siracusa	↑	SIRACUSA proseguire su Via Elorina	
172,9	0,1	Siracusa	↻	alla rotonda di Largo Efisio prendere la 2°uscita (via Elorina)	
173,0	0,1	Siracusa	↑	Piazza Marconi tenere la SX per 50 mt	
173,0	0,0	Siracusa		SIRACUSA – BAR Cavallino Rosso (controllo 4)	
				Corso Umberto I 144	
				Apertura controllo ore 12:15 --- Chiusura ore 18:30	

ROADBOOK FOGLIO 4				DAL QUARTO CONTROLLO ALL' ARRIVO (km 33)	
1° RANDONNEE' DI PRIMAVERA					
km tot	km parz			indicazioni	
173,0				SIRACUSA – BAR Cavallino Rosso	
172,1	0,1	Siracusa	↑	Via Foro Siracusano → Corso Gelone → Viale Teracati	
172,0	1,9	Siracusa	↑	seguire le indicazioni per SP SIRACUSA PRIOLO	
176,0	1,0	Siracusa	←	seguire le indicazioni per SP SIRACUSA PRIOLO	
176,5	0,5	Siracusa	→	Viale Scala Greca	
179,0	2,5	exSS114	↑	Proseguire su EX SS 114 direzione PRIOLO	
188,0	9,0	exSS114	↑	alla rotonda di PRIOLO tenere la DX dir. CATANIA AUGUSTA	
196,0	8,0	exSS114	↑	Proseguire su EX SS 114 direzione CATANIA AUGUSTA	
198,0	0,0	exSS14	←	Dopo il restringimento di carreggiata prestare attenzione al bivio a SX	
196,5	0,5	SP96	←	SVOLTARE A SX Dir CATANIA	
196,5	0,0	SP96	→	appena lasciato l' incrocio svoltare a DX dir CATANIA	
197,0	0,5	SP96	→	tenere la DX dir CATANIA AUGUSTA	
197,0	0,0	SP96	→	allo STOP svoltare a DX dir CATANIA	
199,0	2,0	SP96	↑	A T T E N Z I O N E	
199,0	0,0	SP96	→	dopo circa 2 KM dopo aver superato il MOTEL MEGARA	
199,0	0,0	SP96	→	sul cavalcavia TENERE RIGOROSAMENTE LA DESTRA	
199,0	0,0	SP96	→	facendo attenzione a <u>NON</u> imboccare l'autostrada	
199,0	0,0	SP96	→	seguire le indicazioni per VILLASMUNDO	
199,0	0,0		↑	sulla rampa tenere la DX e seguire le indicazioni per VILLASMUNDO	
206,0	7,0		↑	continuare seguendo le indicazioni per VILLASMUNDO fino all' arrivo	
206,0	0,0		STOP	Villasmundo – P.zza Risorgimento	
				A R R I V O	
				Apertura controllo ore 13:00 --- Chiusura ore 20:00	

Emergenze 118 - INFO Salvo Barone 3925600397 - Pippo Ricca 3466739509.

Comunicare eventuale ritiro via sms indicando nome e cognome al 3925600397