




km	km parz	strada		INDICAZIONI
0,0				PARTENZA Piazza Paterno' Castello Villasmundo
0,0			↑ →	Girare a Sx e subito a Dx su via Savonarola e subito dopo a dx via V. Emanu.
5,3	5,3	sp95	↑	Prosegui DRITTO su SP 95 dir. Carlentini
8,4	3,1	sp95	↑	Prosegui DRITTO su SP 95 dir. Pedagaggi
10,8	2,4	sp32	→	SVOLTA a DX su SP 32 dir. Pedagaggi
20,6	9,8	sp32	↑	Ingresso PEDAGAGGI – prosegui su SP 32 (via p. Emanuele)
21,8	1,2	sp32	↑	Prosegui DRITTO su SP 32 dir. Buccheri
	NELLA PIAZZA DI PEDAGAGGI C'è UNA FONTANELLA , PER POTERSI RIFORNIRE DI ACQUA			
23,8	2,0	sp5	←	SVOLTA a SX su SP 5 dir. Buccheri e prosegui su SP 5 per 12 km
	NELLA SALITA DI BUCCHERI C'è LA FONTANA DEL SCHIFITTO , PER POTERSI RIFORNIRE DI ACQUA			
35,8	12,0		←	ingresso BUCCHERI svolta a SX su via Sabauda
36,1	0,3		→	SVOLTA a DX Via Matteotti dir. Caltagirone
36,5	0,4	CONTROLLO	↑	BUCCHERI BAR DA GIOVANNA piazza UMBERTO I
Apertura controllo ore 16:20 del 23/04/2022 --- Chiusura ore 18:25 del 23/04/2022				
36,5	0,0			Uscire da Buccheri su Via Umberto seguendo le indicazioni per Caltagirone
37,1	1,0	SS124	↑	Proseguì in dir. Caltagirone su SS 124
41,1	4,0	SS124	↑	Imbocco SS 124 prosegui dir. Vizzini per 8,5 km
49,6	8,5	SS124	←	ingresso VIZZINI SVOLTA a SX dir. Caltagirone – Grammichele
50,8	1,2	SS124	→	SVOLTA a DX dir. Caltagirone – Grammichele su SS 124 per 5 km
55,8	5,0	SS124	←	Dopo il passaggio a livello SVOLTA a SX
55,8	0,0			dir. Caltagirone – Grammichele su SS 124
	QUALCHE KM PRIMA DI GRAMMICHELE C'è UNA FONTANA			
65,4	9,6	SS124	↑	ingresso GRAMMICHELE –dopo il pass. a livello tieni la SX – SS124
66,5	1,1	SS124	←	al semaforo SVOLTA a SX dir Caltagirone – SS124 - (via Crispi)
66,5	0,0			esci da GRAMMICHELE seguendo le indicazioni per CALTAGIRONE
81,0	14,5	SS124	←	ingresso CALTAGIRONE al secondo semaforo girare a Sx e Sx per Via Pentolai
81,3	0,3	Via Pentolai	→	Svolta a DX su Via Roma e percorri per circa 1 Km
82,3	1,0	Via Roma	←	Svolta a SX Via Principe Amedeo
82,4	0,1	CONTROLLO	↑	CALTAGIRONE BAR ESCALIER SCALA SANTA MARIA DEL MONTE
Apertura controllo ore 18:00 del 23/04/2022 --- Chiusura ore 21:30 del 23/04/2022				

6^ Randonnée Sicilia SUD EST

km tot	km parz	strada		INDICAZIONI
82,4	0,0		→	Torna indietro e gira subito a Dx su piazza del Municipio
82,4	0,0	C.so V.Ema	↑	Proseguire dritto su C.so Vittorio Emanuele e Via Duca degli Abruzzi
83,0	0,6	Duca Abruz	←→	Svolta a Sx su via S. Filippo Neri e subito a Dx su S.S. 124
94,0	11,0	SS124	↑	ingresso SAN MICHELE DI GANZARIA - Proseguì su SS124
94,0	0,0	SS124	↑	Proseguì su SS124 (via Nazionale – via IV novembre)
98,9	4,9	SS124	→	SVOLTA a DX dir. Piazza Armerina -Enna SS117bis
100,0	1,1	SS117bis	→	SVOLTA a DX dir. Mirabella Imbaccari SP 65
107,0	7,0	SP65	→	Al bivio svolta a Dx direzione Mirabella I e prosegui sempre dritto
108,5	1,5	SP37i-16	⊘	Alla rotoda prosegui dritto su via Roma
108,6	0,1	Via Roma	Controllo	MIRABELLA IMBACCARI BAR AL CANALE Via Roma n° 122
Apertura controllo ore 18:50 del 23/04/2022 --- Chiusura ore 23:10 del 23/04/2022				
108,6	0,0	Via Roma	←	Torna indietro e riprendi SP37i – SP!& dir. Piazza Armerina
120,0	11,4	SP16	⊘	ingresso PIAZZA ARMERINA – alla rotonda prendi la 1° uscita
121,0	1,0	SP16	↑	1,0 km PIAZZA ARMERINA hotel villa romana
			Controllo	piazza A. DE GASPERI
Apertura controllo ore 19:20 del 23/04/2022 --- Chiusura ore 23:55 del 23/04/2022				
NB: NEL PUNTO DI CONTROLLO DI PIAZZA ARMERINA C'E' LA POSSIBILITA' DI CENARE, PREZZO CONVENZIONATO E DA CONCORDARE CON IL LOCALE, FARE RIFERIMENTO DELLA RANDONNE' ORGANIZZATA DAL BICI CLUB VILLASMUNDO. E' NECESSARIO PRENOTARE PRIMA TELEFONICAMENTE AL N° TEL 0935 682911				
121,1			↑	hotel villa romana segui dir. Caltanissetta
121,3	0,2	SP15	↑	(via Matteotti) - (via Scarpello) – SP 15 proseguire dir. Caltanissetta
129,5	8,2	SP169	←	SVOLTA a SX dir. Mazzarino su SP 169
142,6	13,1	SP13	→	Allo STOP SVOLTA A DX dir. Mazzarino SP 13
143,4	0,8		⊘	ingresso MAZZARINO – alla ROTONDA prendi la 2° uscita dir Caltanissetta
145,0	1,6	Viale della Resistenza	Controllo	MAZZARINO BAR PITINO Viale della Resistenza n° 3
Apertura controllo ore 20:10 del 23/04/2022 --- Chiusura ore 00:40 del 24/04/2022				

km tot	km parz	strada		INDICAZIONI
145,0	0,0	SS191	↑	Proseguì in dir. Butera – Gela su SS 191
151,0	6,0	SS190	↘	Alla ROTONDA prendi la 2° uscita dir. Butera – Gela SS 190
151,0	0,0	SS190	↑	proseguì su SS 190 per 20 km
171,0	20,0	SS117bis	→	al bivio svolta a DX dir. Gela SS117 bis per 8 km
174,0	3,0	SS117bis	↘	GELA alla ROTONDA 2° uscita segui le indicazioni per ragusacomiso (gela)
179,0	5,0	SS117bis	↘	GELA alla ROTONDA 2° uscita segui le indicazioni per ragusaagrigento
180,6	1,6	SS117bis	↘	GELA Alla ROTONDA prendi la prima uscita dir. CENTRO
180,8	0,2		↑	GELA A 300 mt BAR DI STEFANO Via Venezia 40 aperto H 24
Apertura controllo ore 21:30 del 23/04/2022 --- Chiusura ore 04:00 del 24/04/2022				
180,8	0,0	SS115	↑	GELA riprendere la SS115 dir. RAGUSA - biviere di Gela per 5 km
185,8	5,0	SP51	→	svolta a DX dir. SCOGLITTI su SP 51
193,5	7,7	SP31	↘	alla rotonda prosegui per SCOGLITTI su SP31
197,0	3,5	SP31	↘	
208,0	11,0	SP31	↑	ingresso SCOGLITTI prosegui dritto su SP 102
213,7	5,7	SP102	↑	prosegui dritto su SP 85 dir. S CROCE CAMERINA
218,5	4,8	SR25	→	svolta a DX dir. PUNTA SECCA su SR25
221,0	2,5	SR26	↘	alla rotonda 2 uscita dir PUNTA SECCA
223,9	2,9	SP88	→	svolta a DX dir. PUNTA SECCA su SP88
224,9	1,0	SP88	↑	Casa di Montalbano
225,1	0,2	SP88	↑	prosegui dritto su SP 88 dir. MARINA DI RAGUSA
228,0	3,0	SP63	↘	Alla rotonda 2 uscita direz. Marina di Ragusa pista ciclabile ing. Marina di Ragusa
236,8	8,8	SP89	→	SVOLTA a DX dir. DONNALUCATA (MARE) su SP89
240,2	3,4	SP64	→	DONNALUCATA svolta a DX dir. POZZALLO su SP64
244,1	3,9	SP64	↑	prosegui dir. SAMPIERI SP64-SP65
252,0	7,9	SP65	↑	SAMPIERI prosegui dir POZZALLO SP66 per 10 km
262,0	10,0	SP66	→	uscita POZZALLO CENTRO portarsi sul lungomare e seguire SP67 per 17 km
279,0	17,0	SP67	→	svolta a DX dir PACHINO
286,0	7,7	SP44	→	allo STOP svolta a DX dir PACHINO su SP22
288,0	2,0	SP22	→	All ingresso di PACHINO subito a DX dir PORTOPALO su SP6
293,5	5,3	SP6	↘	alla rotonda prendi la 3° uscita dir PORTOPALO CENTRO SP8
296,9	3,4	SP8	↑	PORTOPALO – BAR CANDIANO (CONTROLLO) Via Maucini 46
Apertura controllo ore 02:20 del 24/04/2022 --- Chiusura ore 10:20 del 24/04/2012				

6^ Randonnée Sicilia SUD EST

km tot	km parz	strada		INDICAZIONI
296,9				PORTOPALO – BAR CANDIANO ViaMaucini
296,9	0,0	P.palo	↑	Proseguire DRITTO seguendo le indicazioni per MARZAMEMI
297,4	0,5	SP84	←	Svoltare a sx via Tonnara
297,8	0,3	SP 84	←	Svoltare a SX SP84 Marzamemi Portopalo
303,5	6,6	SP 84	←	Svolta a Sx e prosegui fino alla rotonda
304,2	0,7	Marza	↘	Svolta a Dx Viale Sebastiano Fortuna e infondo a Sx su Via Marzamemi e proseguire
306,0	1,8	Marza	↘	Svolta a Sx e proseguire per 1,6 Km
307,6	1,6		←	Svolta a Sx e prosegui fino alla SP119
309,6	2,0	SP 19	→	all incrocio con SP 19 svoltare a DX dir. SIRACUSA per 12 Km
321,0	11,4	SP 19	↘	Alla Rot. Svolta a DX e prosegui direz. Lidi di Noto SP59
322,0	1,0	SP 19	↘	Alla 2^ Rot seguire la DX Lidi di Noto
323,1	1,1	Lidi Noto	↑	Prosegui per 2,1 km fino alla Rotonda
325,6	1,5	SP59	↘	Alla rot. Svolta a Dx e prosegui sempre dritto per 4,1 Km fino ad Avola
329,7	4,1	Avola	→	all ingresso di AVOLA svolta a Dx e seguire via Miramare e via Aldo Moro
330,3	0,6	Avola	←	Gira a Sx Via Aldo Moro e seguire tutto il lungomare (Via S. Pertini)
333,1	2,8	Avola	↘	Alla Rot. Svolta a Dx e proseguire direzione SIRACUSA su SS 115
337,1	4,0	SS115	↘↑	Alla Rot. proseguire direzione SIRACUSA su SS 115
341,1	4,0	Cassibile	↑	All'incrocio proseguire dritto direzione SIRACUSA su SS 115
342,1	1,0	Cassibile	↑	attraversare CASSIBILE e proseguire dir SIRACUSA su SS115
351,1	9,0	SS115	↘	Alla Rot. proseguire direzione SIRACUSA su SS 115
352,1	1,0	Siracusa	↘	Alla rot. Proseguire per Siracusa su Via Elorina
353,3	1,2	Siracusa	←	Girare a sx per via Mario Gaetano Columba e alla rot. Mantenere la DX
354,2	0,9	Siracusa	↘	Alla 1^ rot seguire dritto e alla 2^ Rot. Svoltare a Dx su Viale Paolo Orsi
355,3	1,1	Siracusa	↘	Alla 1^ rot seguire dritto e alla 2^ Rot. Svoltare a Sx su Corso Gelone
355,7	0,4	Siracusa	↑	seguire le indicazioni per SP SIRACUSA PRIOLO
356,6	0,9	Siracusa	←	seguire le indicazioni per SP SIRACUSA PRIOLO
359,0	1,9	Siracusa	←↘	Alla rotonda girare a SX Via Necropoli Grotticelle Hotel Panorama
				SIRACUSA – BAR Hotel Panorama
				Via Necropoli Grotticelle N° 33

6^ Randonnée Sicilia SUD EST

km tot	km parz	strada		INDICAZIONI
359,0		Siracusa		SIRACUSA – BAR Hotel Panorama
358,4	0,3	Siracusa	↻↑	Tornare indietro alla rotonda e proseguire dritto viale Scala Greca fino alla fine
358,5	0,1	Exss114	↻↑	Proseguire su EX SS 114 direzione PRIOLO
370,0	11,5	Exss114	↻	alla rotonda di PRIOLO tenere la DX dir. CATANIA AUGUSTA
370,5	0,5	Exss114	↻↑	Alla Rot. proseguire sempre dritto su EX SS 114 direzione CATANIA AUGUSTA
375,5	5,5	Exss114	↑	ATTENZIONE RESTRINGIMENTO DI CARREGGIATA Dopo il restringimento di carreggiata proseguire sempre dritto per 2,2 km
381,0	5,5	Siracusa	→	Svoltare a Dx direz. Punta Cugno e subito dopo Svoltare a SX
381,5	0,5	Siracusa	←	Svoltare a Sx e proseguire la strada e superato il ponte al bivio girare a Sx
382,0	0,5	exSS114	←	Svoltare a Sx e seguire la strada SP marcellino Brucoli
385,0	3,0	exSS114	↻	Alla rot. Seguire sempre dir. Villasmundo
385,1	0,1	exSS114	↑	Lasciata la rot. Seguire sempre dir. Villasmundo per 8 Km
393,0	7,9	exSS114	→	Svoltare a Dx su via Adige
393,7	0,7		→	Svoltare a Dx Piazza Paterno' Castello
393,7	0,0		→	ARRIVO
Villasmundo – P.zza Paterno' Castello				
A R R I V O				

Apertura controllo ore 05:00 del 24/04/2022 --- Chiusura ore 18:30 del 24/04/2022

Emer.ze 118 INFO CONCETTO 329 085 4847- SALVATORE -392 5600397-GIUSEPPE 3382704822

Comunicare eventuale ritiro via SMS indicando nome e cognome al 3290854847