














































ROADBOOK FOGLIO 1				DALLA PARTENZA AL PRIMO CONTROLLO (km 66,00)
VII^ RANDONNE'DI PRIMAVERA				ORARIO PARTENZA dalle 07:00 alle 08:00 del 05/03/2023
km tot	km parz			Indicazioni
0,0	0,0			<b>PARTENZA DA PIAZZA PATERNO' CASTELLO VILLASMNDO</b>
0,0	0,0			Svoltare a sx su Via Adice, allo stop a dx e subito a sx su via Vitt. Emanuele e Seguire dir. Siracusa su SP 95
0,0	0,0	SP95		Proseguire DRITTO su SP 95 dir. Siracusa
2,0	2,0	SP193		dopo circa 2 km svolta a SX dir Siracusa
7,0	5,0	SP193		proseguire DRITTO su SP 193 per 5 km circa
				<b>A T T E N Z I O N E</b>
				<b>NON svoltare a DX al bivio SIRACUSA CATANIA (1° bivio dopo il cavalcavia)</b>
8,0	1,0	SP114		SVOLTA a DX dir. ZONA INDUSTRIALE
8,0	0,0	SP114		Proseguire dritto in direzione Siracusa per 12,7 km circa
20,7	12,7	SP114		Dopo Priolo alla rotonda svolta a destra direzione FLORIDIA su SP 25
32,0	11,3	SP25		proseguire DRITTO su SP 25 per 11,3 km circa
32,0	0,0	SP25		All ingresso di FLORIDIA svolta (obbligatoria) a DX su Via De Amicis
33,2	1,2	flordia		alla rotonda in fondo a Via De Amicis svolta a SX
33,4	0,2	flordia		e poi subito a DX (obbligatorio) su Via Ibla
33,7	0,3	flordia		proseguire su Corso V. Emanuele per 350mt circa
34,0	0,3	flordia		svoltare a DX direzione CASSIBILE AVOLA su via Bellini
34,3	0,3	flordia		svoltare a DX direzione CASSIBILE AVOLA su via Roma
34,3	0,0			Tenere la SX dir.CASSIBILE su SP12
40,0	5,7	SP12		proseguire DRITTO su SP 12 per 7,8 km circa
40,8	0,8	SP12		in prossimità del ponte seguire le indicazioni per CASSIBILE
48,0	7,2			restando su SP12 per altri 9 km circa
48,0	0,0	SP12		alla fine di SP 12 (nei pressi dell ingresso autostradale di Cassibile)
48,0	0,0			immettersi a DX su SS115 direzione AVOLA
64,0	16,0	SS115		Proseguire dritto in direzione AVOLA NOTO per 16 km circa
65,0	1,0	SS115		entrare nel centro abitato di NOTO via Confalonieri – Via Napoli
65,6	0,6			in prossimità del distributore ESSO svoltare a SX su C.so Vittorio Emanuele
66,0	0,4			<b>NOTO – BAR CANDIANO (controllo 1)</b>
				<b>Corso Vittorio Emanuele, – NOTO</b>
				<b>Apertura controllo ore 09:20 --- Chiusura ore 11:20</b>

ROADBOOK FOGLIO 2				DAL PRIMO AL SECONDO CONTROLLO (km 15,00)	
VII^ RANDONNEE' DI PRIMAVERA					
km tot	km parz			Indicazioni	
66,0				NOTO – BAR CANDIANO	
66,8	0,8	Noto		Proseguire DRITTO su Corso V. emanuele	
66,8	0,0	Noto		alla rotonda in fondo a Corso V. Emanuele svolta a SX	
81,0	13,8	SS115		proseguire DRITTO su SS 115 per circa 14 km	
81,0	0,0	SS115		<b>ROSOLINI – BAR SCEL (controllo 2)</b>	
				<b>AREA DI SERVIZIO Via Paolo Orsi</b>	
				<b>Apertura controllo ore 09:55 --- Chiusura ore 12:25</b>	

ROADBOOK FOGLIO 2				DAL SECONDO AL TERZO CONTROLLO (km 27)	
VII^ RANDONNEE' DI PRIMAVERA					
81,0	0,0	Rosolini		Bar Scel Via Paolo Orsi	
81,5	0,5	SS115		proseguire sulla rotonda salire sul cavalcavia e prendere SP26 Pachino-Portopalo	
97,0	15,5	SS115		Proseguire dritto per 15 km circa su SS115	
97,0	0,0	SS115		Girare a dx su SP19 e subito dopo a dx su SP85	
100,0	3,0	SP85		All'incrocio prosegui dritto su SP 6 direzione Portopalo	
105,0	5	SP6		Proseguire dritto fino alla rotonda	
105,0		SP6		Alla rot. Prendere la 3^ uscita direzione Portopalo centro SP8	
108,0	3,0	SP8		<b>PORTOPALO – BAR CANDIANO (controllo 3)</b>	
				<b>Via Maucini 46</b>	
				<b>Apertura controllo ore 10:50 --- Chiusura ore 14:15</b>	

ROADBOOK FOGLIO 3				DAL TERZO AL QUARTO CONTROLLO (km 33,0)
VII^ RANDONNEE' DI PRIMAVERA				DAL QUARTO AL QUINTO CONTROLLO (km 31,5)
km tot	km parz			Indicazioni
108,0				PORTOPALO – BAR CANDIANO Via Maucini
108,0	0,0	P.palo		Proseguire DRITTO seguendo le indicazioni per MARZAMEMI via p. di Piemonte
108,6	0,6	SP 84		Svoltare a sx via Tonnara
108,9	0,3	SP 84		Svoltare a SX SP84 Marzamemi Portopalo
115,5	6,6	SP84		Svolta a Sx e prosegui fino alla rotonda
116,2	0,7	Marza.		Svolta a Dx Viale Sebastiano Fortuna e infondo a Sx su Via Marzamemi e proseguire
118,0	1,8	Marza.		Svolta a Sx e proseguire per 1,6 Km
119,6	1,6			Svolta a Sx e prosegui fino alla SP119
121,6	2,0	SP119		all incrocio con SP 19 svoltare a DX dir. SIRACUSA per 12 Km
133,6	12,0	SP119		Alla Rot svolta a Dx e prosegui direzio. Lidi di Noto SP59
134,7	1,1	SP119		Alla 2^ rotonda seguire la dx Lidi di Noto
136,8	2,1	Lidi noto		Prosegui per 2,1 km fino alla Rotonda
140,0	3,2	SP59		Alla Rotonda giarare per CALABERNARDO e segure la strada, alla rot a sx
141,0	1,0	Calaberna		<b>CALABERNARDO – BAR CALABERNARDO (controllo 4)</b>
				<b>Apertura controllo ore 12:00 --- Chiusura ore 16:20</b>
141,0	0,0	Calaberna		proseguire dritto fino alla rotonda
142,5	1,5	SP59		Alla rot. Svolta a Dx e prosegui sempre dritto per 4,1 Km fino ad Avola
146,0	3,5	Avola		all ingresso di AVOLA svolta a Dx e seguire via Miramare e via Aldo Moro
147,2	0,6	Avola		Gira a Sx Via Aldo Moro e seguire tutto il lungomare (Via S. Pertini)
150,0	2,8	Avola		Alla Rot. Svolta a Dx e proseguire direzione SIRACUSA su SS 115
154,1	4,1	SS115	 	Alla Rot. proseguire direzione SIRACUSA su SS 115
156,8	2,9	cassibile		All'incrocio proseguire dritto direzione SIRACUSA su SS 115
158,0	1,2	cassibile		attraversare CASSIBILE e proseguire dir SIRACUSA su SS115
166,5	8,5	SS115		Alla Rot. proseguire direzione SIRACUSA su SS 115
167,8	2,3	Siracusa		Alla Rot. Proseguire per SIRACUSA su Via Elorina
170,0	2,2	Siracusa		Proseguire dritto su via Elorina
170,9	0,9	Siracusa		Alla rot seconda uscita su via Elorina e imboccare via Malta e proseguire dritto
171,9	1,0	Siracusa		Svolta a Dx su Corso Umberto e proseguire dritto
172,3	0,4	Siracusa		Subito dopo la rot. Svolta a Dx su Via Roma e subito dopo a Dx per Piazza Duo.
172,5	0,2	Siracusa		Piazza Duomo Siracusa
172,5	0,0	Siracusa	CONTROLLO	<b>SIRACUSA – BAR Gran caffè' del Duomo (controllo 5)</b>
				<b>PIAZZA DUOMO</b>
				<b>Apertura controllo ore 13:10 --- Chiusura ore 18:30</b>

ROADBOOK FOGLIO 4				DAL QUINTO CONTROLLO ALL' ARRIVO (km 40)	
VII^ RANDONNEE' DI PRIMAVERA					
km tot	km parz			indicazioni	
172,5				SIRACUSA – BAR Gran caffè' del Duomo	
172,5	0,0	Siracusa		Ripartire per via Pompeo Picherali e subito dopo via Castello Maniace	
172,9	0,4	Siracusa		Gira a Sx Via Gaetano Abela e subito a sx su lungomare d'ortigia e prosegui	
173,0	0,1	Siracusa		Prosegui sempre dritto su lungomare levante	
174,7	1,7	Siracusa		Alla rot gira a Sx e successivamente a Dx sul ponte	
175,1	0,4	Siracusa		Alla seconda traversa gira a Dx per viale Montedoro	
175,5	0,4	Siracusa		Arrivato in fondo gira a dx e subito dopo a sx e imboccare il corso gelone	
176,5	1,0	Siracusa		Alla Rot proseguire dritto du Viale Teracati e prosegure sempre dritto	
177,7	1,2	Siracusa		Svolta a sx e prosegui, alla rot gira a dx su Viale Scala Greca e prosegui dritto	
180,5	2,8	exSS114		Proseguire su EX SS 114 direzione PRIOLO	
189,5	9,0	exSS114		alla rotonda di PRIOLO tenere la DX dir. CATANIA AUGUSTA	
190,1	0,6	exSS114		Alla Rot. proseguire sempre dritto su EX SS 114 direzione CATANIA AUGUSTA	
197,0	6,9	exSS14		<b>ATTENZIONE RESTRINGIMENTO DI CARREGGIATA</b> <b>Dopo il restringimento di carreggiata proseguire sempre dritto per 2,2 km</b>	
200,0	3,0	SP96		Svoltare a Dx direz. Punta Cugno e subito dopo Svoltare a SX	
200,1	0,1	SP marc.		Svoltare a Sx e proseguire la strada e superato il ponte al bivio girare a Sx	
201,4	1,3	SP marc		Svoltare a Sx e seguire la strada SP marcellino Brucoli	
204,1	2,7	SP3		Alla rot. Seguire sempre dir. Villasmundo	
204,1	0,0	SP3		Lasciata la rot. Seguire sempre dir. Villasmundo per 8 Km	
212,1	8,0	SP3		Villasmundo prima della piazza svoltare a Dx su Via Adice	
				Via Adige	
				Svoltare a Dx su Piazza Paterno' Castello	
				<b>Villasmundo – P.zza Paterno' Castello</b>	
212,0	ARRIVO	VILLASMUNDO		<b>A R R I V O</b>	
				<b>Apertura controllo ore 14:20 --- Chiusura ore 20:00</b>	

**Emergenze 118 – INFO Ragusa 3290854847 Barone 3925600397 Gigliuto 3382704822**

**Comunicare eventuale ritiro via sms indicando nome e cognome al 3925600397- 3393614178**