



































ROADBOOK FOGLIO 1				DALLA PARTENZA AL PRIMO CONTROLLO (km 49,2) DAL PRIMO AL SECONDO CONTROLLO (km 14,9)	
IX^ CICLOPEDALATA DI PRIMAVERA				ORARIO PARTENZA dalle 07:00 alle 08:00 del 09/03/2025	
Km to	km parz			Indicazioni	
				PARTENZA DA PIAZZA PATERNO' CASTELLO VILLASMNDO	
0,0				Svoltare a sx su Via Adice, allo stop a dx e subito a sx su via Vitt. Emanuele e Seguire dir. Siracusa su SP 95	
0,0	0,0	SP 95		Proseguire DRITTO su SP 95 dir. Siracusa	
2,0	2,0	SP 193		Dopo circ 2 KM svolta a Sx sir Siracusa	
7,0	5,0	SP 193		All'incrocio svoltare a Sx direzione Siracusa	
				A T T E N Z I O N E	
				NON svoltare a DX al bivio SIRACUSA CATANIA (1° bivio dopo il cavalcavia)	
8,0	1,0	SP114		SVOLTA a DX dir. ZONA INDUSTRIALE	
8,0	0,0	SP114		Proseguire dritto in direzione Siracusa per 12,5 km circa	
20,7	12,7	SP114		Dopo Priolo alla rotonda svolta a destra direzione FLORIDIA su SP 25	
32,0	11,3	SP25		proseguire DRITTO su SP 193 per 11,5 km circa	
32,0	0,0	SP25		All ingresso di FLORIDIA svolta (obbligatoria) a DX su Via De Amicis	
33,2	1,2	floridia		alla rotonda in fondo a Via De Amicis svolta a SX	
33,4	0,2	floridia		e poi subito a DX (obbligatorio) su Via Ibla	
33,7	0,3	floridia		proseguire su Corso V. Emanuele per 350mt circa	
34,0	0,3	floridia		svoltare a DX direzione CASSIBILE AVOLA su via Bellini	
34,3	0,3	floridia		svoltare a DX direzione CASSIBILE AVOLA su via Roma	
34,3	0,0			Tenere la SX dir.CASSIBILE su SP12	
40,0	5,7	SP12		proseguire DRITTO su SP 12 per 6,4 km circa	
40,8	0,8	SP12		in prossimita del ponte seguire le indicazioni per CASSIBILE	
48,2	7,4	SP12		alla fine di SP 12 (nei pressi dell ingresso autostradale di Cassibile)	
48,2	0,0			immettersi a SX su SS115 direzione CASSIBILE	
49,2	1,0	CASSIBILE	CONTROLLO	CASSIBILE – BAR Ai Bianco (controllo 1)	
				Via Nazionale N° 157 Apertura controllo 8,45—Chiusura 10,15	
49,2	0,0	CASSIBILE		Proseguire dir SIRACUSA	
58,0	8,8	SS115		Alla rot. proseguire direzione SIRACUSA su SS 115	
59,4	1,4	Siracusa		Alla Rot. Proseguire per SIRACUSA su Via Elorina	
61,6	2,2	Siracusa		Alla Rot. Proseguire dritto su via Elorina	
62,5	0,9	Siracusa		Alla Rot. Prendere 2 uscita e imboccare via Malta e proseguire dritto	
63,5	1,0	Siracusa		Svolta a Dx su corso Umberto e proseguire dritto	
63,9	0,4	Siracusa		Subito dopo la Rot. Svol. A Dx su Via Roma e subito dopo a Dx P.zza Duomo	
64,1	0,2	Siracusa		Piazza Duomo Siracusa	
64,1	0,0	Siracusa	CONTR	SIRACUSA–BAR Gran Caffè' del Duomo(controllo2)	
				PIAZZA DUOMO Apertura Controllo 09,15---Chiusura 11,15	

ROADBOOK FOGLIO 2

DAL SECONDO CONTROLLO ALL'ARRIVO (km 39,9)

IX^ CICLOPEDALATA DI
PRIMAVERA

km tot	km parz			Indicazioni
64,1	0,0			SIRACUSA – BAR Gran Caffè' del Duomo
64,1	0,0	Siracusa		Ripartire per via Pompeo Picherali e subito dopo via Castello Maniace
64,5	0,4	Siracusa		Gira a Sx via Gaetano Abela e subito a Sx sul lungomare d'ortigia e prosegui
64,6	0,1	Siracusa		Prosegui sempre dritto su lungomare Levante
66,3	1,7	Siracusa		Alla Rot. Gira a Sx e successivamente a Dx sul ponte
66,7	0,4	Siracusa		Alla seconda traversa gira a Dx per Viale Montedoro
67,1	0,4	Siracusa		Arrivato in fondo gira a Dx e subito dopo a Sx e imboccare il Corso Gelone
68,1	1,0	Siracusa		Alla Rot. Proseguire dritto su Viale Teracati e proseguire sempre dritto
69,3	1,2	Siracusa	 	Svolta a Sx e prosegui, alla Rot.gira a Dx su Viale Scala Greca e proseguidritto
72,1	2,8	exSS114	 	Proseguire su EX SS 114 direzione PRIOLO
81,1	9,0	exSS114		alla rotonda di PRIOLO tenere la DX dir. CATANIA AUGUSTA
81,9	0,8	exSS114	 	Alla Rot. Proseguire sempre dritto su EX SS 114 direzione CATANIA AUGUSTA
89,0	6,9	exSS14		ATTENZIONE RESTRINGIMENTO DI CARREGGIATA Dopo il restringimento di carreggiata proseguire sempre dritto per 2,2 km
92,0	3,0	SP96		Svoltare a Dx direz. Punta Cugno e subito dopo Svoltare a SX
92,1	0,1	SP marc.		Svoltare a Sx e proseguire la strada e superato il ponte al bivio girare a Sx
93,1	1,0	SP marc		Svoltare a Sx e seguire la strada SP marcellino Brucoli fino alla rot SP 3
95,8	2,7	SP3		Alla rot. Seguire sempre dir. Villasmundo
95,8	0,0	SP3		Lasciata la rot. Seguire sempre dir. Villasmundo per 8 Km
103,9	8,1	SP3		Villasmundo prima della piazza svoltare a Dx su Via Adige
				Via Adige, svoltare a DX
104,0	ARRIVO	VILLASMUNDO		PIAZZA PATERNO' CASTELLO
				Villasmundo – P.zza Paterno' Castello
				A R R I V O
				Apertura controllo ore 10:35 --- Chiusura ore 13:40
Emergenze 118 - INFO Ragusa 3290854847 Barone 3925600397 Gigliuto 3382704822				
Comunicare eventuale ritiro via sms indicando nome e cognome al 3290854847--3925600397				