



































ROADBOOK FOGLIO 1			DALLA PARTENZA AL PRIMO CONTROLLO (km 68,2)	
4° RANDONNE'DI PRIMAVERA			ORARIO PARTENZA dalle 07:00 alle 08:00 del 08/03/2020	
km tot	km parz			indicazioni
0,0		Villasm		PARTENZA dir. Augusta su via Savonarola Sp 3
4,0	4,0	SP3		Proseguire DRITTO su SP 95 dir. Siracusa
2,0	2,0	SP3		Alla rotonda svoltare a dx dir Siracusa e successivamente prendere ss114
8,2	6,2			All'incrocio svoltare a sx direzione Siracusa
9,0	0,8			A T T E N Z I O N E
				NON svoltare a DX al bivio SIRACUSA CATANIA (1° bivio dopo il cavalcavia)
10,5	1,5	SP114		SVOLTA a DX dir. ZONA INDUSTRIALE
10,5	0,0	SP114		Proseguire dritto in direzione Siracusa per 12,5 km circa
23,0	12,5	SP114		Dopo Priolo alla rotonda svolta a destra direzione FLORIDIA su SP 25
23,0	0,0	SP25		proseguire DRITTO su SP 25 dir. Florida per 11,5 km circa
34,5	11,5	SP25		All ingresso di FLORIDIA dopo la rot svolta (obbligatoria) a DX su Via De Amicis
35,6	1,1	flordia		alla rotonda in fondo a Via De Amicis svolta a SX
35,7	0,1	flordia		e poi subito a DX (obbligatorio) su Via Ibla
36,0	0,3	flordia		proseguire su Corso V. Emanuele per 350mt circa
36,3	0,3	flordia		svoltare a DX direzione CASSIBILE AVOLA su via Bellini
36,4	0,1	flordia		svoltare a DX direzione CASSIBILE AVOLA su via Roma
36,6	0,2			Tenere la SX dir.CASSIBILE su SP12
43,0	6,4	SP12		proseguire DRITTO su SP 12 per 6,4 km circa
43,0	0,0	SP12		in prossimità del ponte seguire le indicazioni per CASSIBILE
50,4	7,4	SP12		alla fine di SP 12 (nei pressi dell'ingresso autostradale di Cassibile)
50,4	0,0			immettersi a DX su SS115 direzione AVOLA
58,0	7,6	SS115		Alla rot. dopo l'ospedale tenere la dx sulla circonvoluzione dir. Noto e pros dritto
66,9	8,9	SS115		Proseguire dritto in direzione AVOLA NOTO per 8,9 km circa
66,9	0,0	SS115		entrare nel centro abitato di NOTO via Confalonieri – Via Napoli
68,0	0,0			in prossimità del distributore ESSO svoltare a SX su C.so Vittorio Emanuele
68,2	0,2			NOTO – CAFFE' PORTA REALE (controllo 1)
				Largo Porta Nazionale 9 – NOTO
				Apertura controllo ore 09:25 --- Chiusura ore 11:30
















ROADBOOK FOGLIO 2				DAL PRIMO AL SECONDO CONTROLLO (km 14,6)	
4° RANDONNEE' DI PRIMAVERA					
km tot	km parz			indicazioni	
68,2				NOTO – CAFFE' PORTA REALE	
69,2	1,0	Noto		Proseguire DRITTO su Corso V. emanuele	
69,2	0,0	Noto		alla rotonda in fondo a Corso V. Emanuele svolta a SX	
82,8	13,6	SS115		proseguire DRITTO direzione Rosolini su SS 115 per circa 13,6 km	
82,8		Rosolini		All'ingresso di Rosolini al 1° rifornimento Eni 2° Punto di controllo	
				ROSOLINI – RIFORNIMENTO ENI (controllo 2)	
				Viale Paolo Orsi	
				Apertura controllo ore 09:55 --- Chiusura ore 12:30	

ROADBOOK FOGLIO 2				DAL SECONDO AL TERZO CONTROLLO (km 27,7)	
4° RANDONNEE' DI PRIMAVERA					
km tot	km parz			indicazioni	
82,8				ROSOLINI RIFORNIMENTO ENI	
83,7	0,9	SS115		Proseguire sulla SS 115 dir. Ragusa per 0.9 km circa fino alla rotonda	
88,4	0,9	SS115		Alla rot. prendere la seconda uscita dir. Pachino-Portopalo salire sul cavalcavia SP26	
99,4	11,0	SS115		Percorrere tutta la SP 26 Rosolini-Pachino per 11 Km	
99,4	0,0	SP19		Svoltare a dx su SP19 direzione pachino isola delle correnti	
99,6	0,2	SP19		Svoltare a dx su SP85 direzione isola delle correnti	
101,8	2,2	SP85		All'incrocio proseguire dritto per 5,2 Km	
107,1	5,3	SP6		Alla rot. Prendere la 3^ uscita direzione Portopalo centro SP8	
110,5	3,4	SP8		PORTOPALO – BAR CANDIANO (controllo 3)	
				Via Maucini 46	
				Apertura controllo ore 11:00 --- Chiusura ore 14:20	

ROADBOOK FOGLIO 3				DAL TERZO AL QUARTO CONTROLLO (km45,5)
4° RANDONNEE' DI PRIMAVERA				
km tot	km parz			indicazioni
110,5				PORTOPALO – BAR CANDIANO Via Maucini
110,5	0,0	P.palo	↑	Proseguire DRITTO seguendo le indicazioni per MARZAMEMI via p. di Piemonte
111,1	0,6	SP 84	←	Svoltare a sx via Tonnara
111,4	0,3	SP 84	←	Svoltare a SX SP84 Marzamemi Portopalo
117,5	6,1	SP84	←	Svolta a Sx e prosegui fino alla rotonda
118,2	0,7	Marzamemi	↻	Svolta a Dx Viale Sebastiano Fortuna e infondo a Sx su Via Marzamemi e proseguire
119,8	1,6	Marzamemi	↻	All'uscita di Marzamemi alla rot. Svolta a Sx e proseguire per 1,5 Km
121,3	1,5		←	Svolta a Sx e prosegui fino alla SP119
123,3	2,0	SP119	→	all'incrocio con SP 19 svoltare a DX dir. SIRACUSA
131,1	7,8	SP119	←	Svoltare a Sx SP11 Colalupo
132,2	1,1	SP 11	↑	Proseguire dritto seguendo la strada imboccando la SP 56
138,1	5,9	SP 56	↑	Proseguire dritto direzione Noto SP 31
141,8	3,7	SP 31	↑	All'incrocio Proseguire dritto
143,8	2,0	SP 31	↑	Prosegure dritto su SS 115 direz. Noto
148,6	4,8	SS 115	→	Dopo l' area di ser Q8 Svol a Dx su SP 35 e proseguire sepre dritto per Calabernardo
150,9	2,3	SP 35	↻	Alle 2 rot. Segulre sempre per Direzione Calabernardo
155,0	4,1	SP 35	↻	Seguire per Calabernardo e alla rotonda successiva svoltare a Sx
156,0	1,0	Calaberna	↑	CALABERNARDO – BAR CALABERNARDO (controllo 4)
				Apertura controllo ore 12:35 --- Chiusura ore 17:00

ROADBOOK FOGLIO 3				DAL TERZO AL QUARTO CONTROLLO (km 33,0)
4° RANDONNEE' DI PRIMAVERA				
km tot	km parz			indicazioni
156,0	0,0	Calaberna	↑	proseguire dritto fino alla rotonda
157,5	1,5	SP59	↻	Alla rot. Svolta a Dx e prosegui sempre dritto per 4,1 Km fino ad Avola
161,5	4,0	Avola	→	all'ingresso di AVOLA svolta a Dx e seguire via Miramare e via Aldo Moro
162,2	0,7	Avola	←	Gira a Sx Via Aldo Moro e seguire tutto il lungomare (Via S. Pertini)
165,2	2,8	Avola	↻	Alla Rot. Svolta a Dx e proseguire direzione SIRACUSA su SS 115
170,0	4,8	SS115	↻↑	Alla Rot. proseguire direzione SIRACUSA su SS 115
172,0	2,0	cassibile	↑	All'incrocio proseguire dritto direzione SIRACUSA su SS 115
173,0	1,0	cassibile	↑	attraversare CASSIBILE e proseguire dir SIRACUSA su SS115
182,0	9,0	SS115	↻	Alla Rot. proseguire direzione SIRACUSA su SS 115

183,0	1,0	Siracusa		Alla Rot. Proseguire per SIRACUSA su Via Elorina
185,1	2,1	Siracusa		Girare a Sx per Via Mario Gaetano columba e alla rotonda mantenere la Dx
186,0	0,9	Siracusa		Alla 1^ rot seguire dritto e alla 2^ Rot. Svoltare a Dx su Viale Paolo Orsi
187,1	1,1	Siracusa		Alla 1^ rot seguire dritto e alla 2^ Rot. Svoltare a Sx su Corso Gelone
187,6	0,5	Siracusa		seguire le indicazioni per SP SIRACUSA PRIOLO
188,5	0,9	Siracusa		seguire le indicazioni per SP SIRACUSA PRIOLO
189,0	0,5	Siracusa		Alla rotonda girare a SX Via Necropoli Grotticelle Hotel Panorama
189,0	0,0	Siracusa	CONTROLLO	SIRACUSA – BAR Hotel Panorama (controllo 5) Via Necropoli Grotticelle N° 33
				Apertura controllo ore 13:45 --- Chiusura ore 19:30

ROADBOOK FOGLIO 4				DAL QUINTO CONTROLLO ALL' ARRIVO (km 34)	
4° RANDONNEE' DI PRIMAVERA					
km tot	km parz			indicazioni	
				SIRACUSA – BAR Hotel Panorama	
189,0	0,0	Siracusa		Tornare indietro alla rotonda e proseguire dritto viale Scala Greca fino alla fine	
191,2	2,2	exSS114		Proseguire su EX SS 114 direzione PRIOLO	
200,3	9,1	exSS114		alla rotonda di PRIOLO tenere la DX dir. CATANIA AUGUSTA	
201,0	7,0	exSS114		Alla Rot. Proseguire sempre dritto su EX SS 114 direzione CATANIA AUGUSTA	
208,0	7,0	exSS14		ATTENZIONE RESTRINGIMENTO DI CARREGGIATA Dopo il restringimento di carreggiata proseguire sempre dritto per 2,2 km	
211,0	2,0	SP96		Svoltare a Dx direz. Punta Cugno e subito dopo Svoltare a SX	
211,1	0,1	SP marc.		Svoltare a Sx e proseguire la strada e superato il ponte al bivio girare a Sx	
212,2	1,1	SP marc		Svoltare a Sx e seguire la strada SP marcellino Brucoli fino alla rot SP 3	
214,9	2,7	SP3		Alla rot. Seguire sempre dir. Villasmundo	
214,9	0,0	SP3		Lasciata la rot. Seguire sempre dir. Villasmundo per 8 Km	
223,0	8,1	SP3		Villasmundo arrivati alla piazza svoltare a Sx su Via V. Emanuele	
				Percorrere Via Vitt. Emanuele, alla seconda traversa girare a Dx	
				Svoltare a Dx su Via Megara	
				Villasmundo – P.zza Risorgimento	
223,1	ARRIVO	VILLASMUNDO		A R R I V O	
				Apertura controllo ore 14:20 --- Chiusura ore 20:30	

Emergenze 118 – INFO Concetto Ragusa 3290854847 Salvo Barone 3925600397.

Comunicare eventuale ritiro via sms indicando nome e cognome al 3290854847- 3925600397