



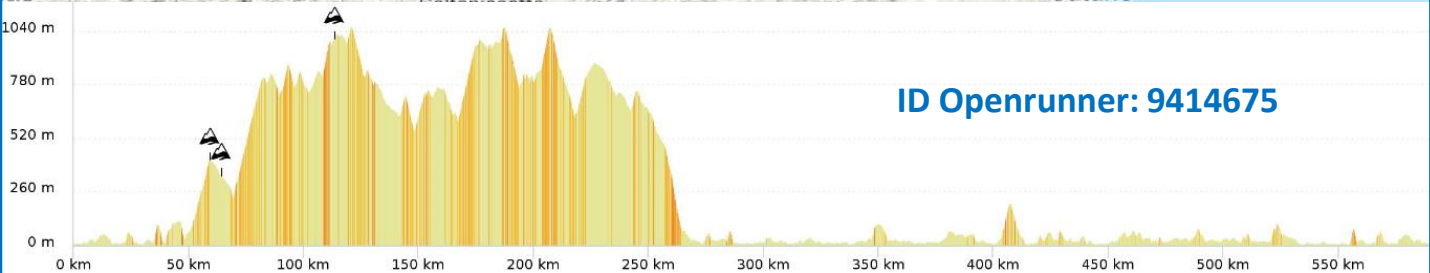
Parchi & mare della Sicilia

Palermo sabato 27 aprile 2019

parte seconda del Granbrevetto « 6+6 Isole del Mediterraneo »



591 km 6302 m/disl +



ID Openrunner: 9414675

Località di partenza, controllo e arrivo

Palermo	km 000
Castellana Sicula	km 101
Cesarò	km 207
Linguaglossa	km 255
Messina	km 334
Marina di Patti	km 416
Santo Stefano di Camastra	km 488
Palermo	km 591

- 6 controlli/ristoro
- buffet all'arrivo
- dormitorio a Linguaglossa
- dolce e bag drop

ISCRIZIONI:

www.6p6.bike.it
www.audaxitalia.it

INFO:

bikerando19@gmail.it
www.ciclotyndaris.it
info@ciclotyndaris.it

Partenza

dalle ore 8 di sabato 27 aprile
hotel San Paolo – Palermo
via Messina Marine, 91 (3km dal porto)

Arrivo

entro le ore 24 di domenica 28 aprile



Brevetto ACP parte dell'evento «6+6 Isole del Mediterraneo» e prova valida per le qualifiche alla Paris-Brest-Paris



ASD partner



TAPPA 1/7

Palermo – Castellana Sicula



Check Point: start

Palermo – hotel San Paolo

dalle ore 8 di sabato 27 aprile

Rando Point: controllo/ristoro

Castellana Sicula – piazza S. Francesco di Paola
a cura del ristorante «Natura in Tavola»

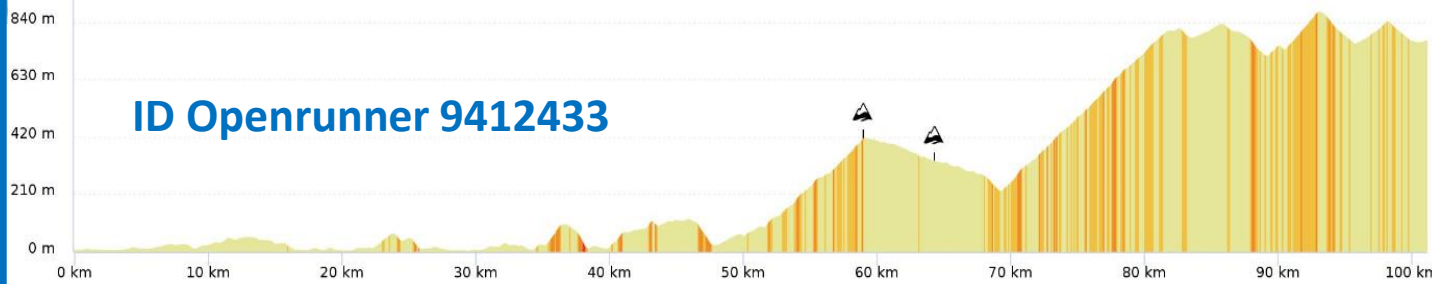
ore 12 – 14 sabato 27

ristoro:

pasta al forno con salciccia
o con sparacello
insalata di riso - bevande



Distanza: 101 km **Dislivello: 1732 m+**
Difficoltà: impegnativa



TAPPA 2/8

Castellana Sicula - Cesarò



Check Point: start

Castellana Sicula – piazza S. Francesco di Paola

Rando Point: controllo/ristoro

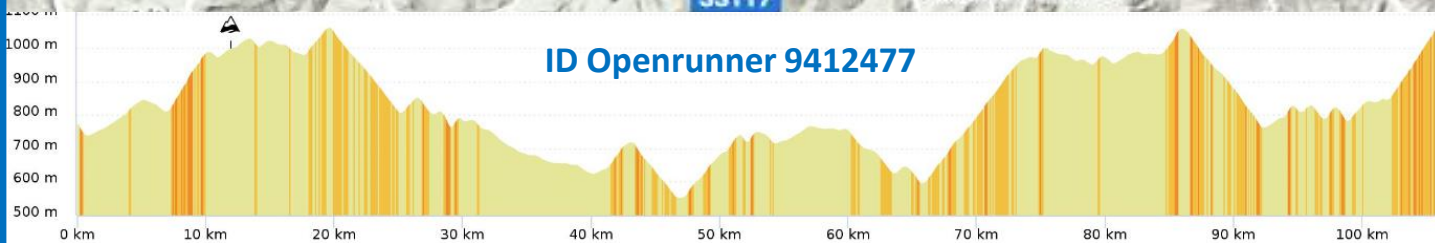
Cesarò – bar/ristorante f.lli Mazurco

via Conceria 120/SS 120

ore 16 – 21 sabato 27

ristoro:


arancini: al sugo di maiale nero dei Nebrodi, ai funghi porcini dei Nebrodi ed al pistacchio di Bronte - bevande



Distanza: 106 km (207 km totali)

Dislivello: 1908 m+ (3640 m+ totali)

Difficoltà: impegnativa





TAPPA 3/9

Cesarò - Linguaglossa

Check Point: start

Cesarò – bar/ristorante f.lli Mazurco
via Conceria 120/SS 120

Rando Point: controllo/ristoro

Linguaglossa - Casa San Tommaso, piazza A. Gullo 2
ore 18 – 24 sabato 27

ristoro:

arancino da record e piatti tipici siciliani
caffè e paste a cura di ASD Molé e
catering «l'Aurora» di Amalia Bucurei

dormitorio: letti/docce – bag drop
si consiglia un breve riposo

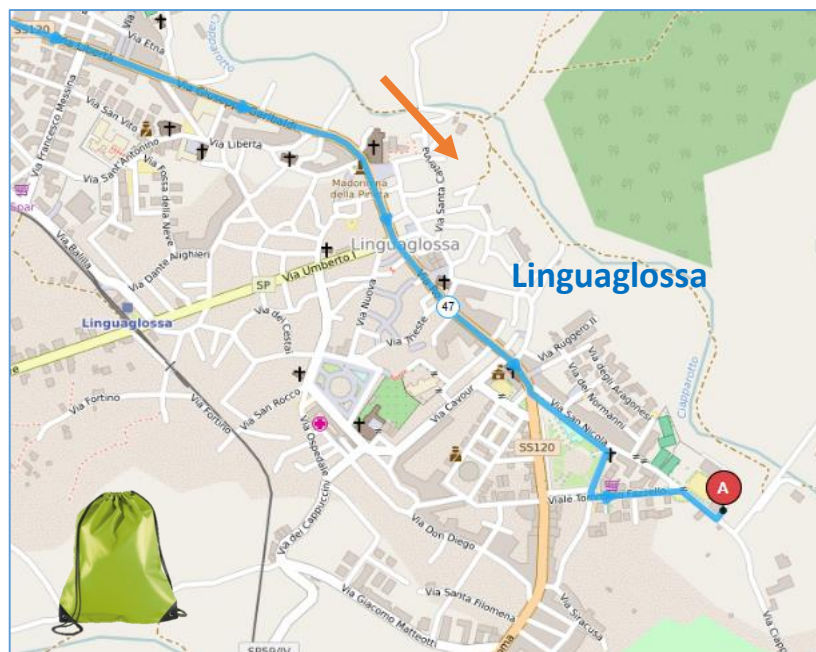


Distanza: 48 km (255 km parziali)

Dislivello: 420 m+ (4060 m+ parziali)

Difficoltà: media

ID Openrunner 9412529





TAPPA 4/10

Linguaglossa - Messina

Check Point: start

Linguaglossa – palazzetto dello sport, via S. Antonio

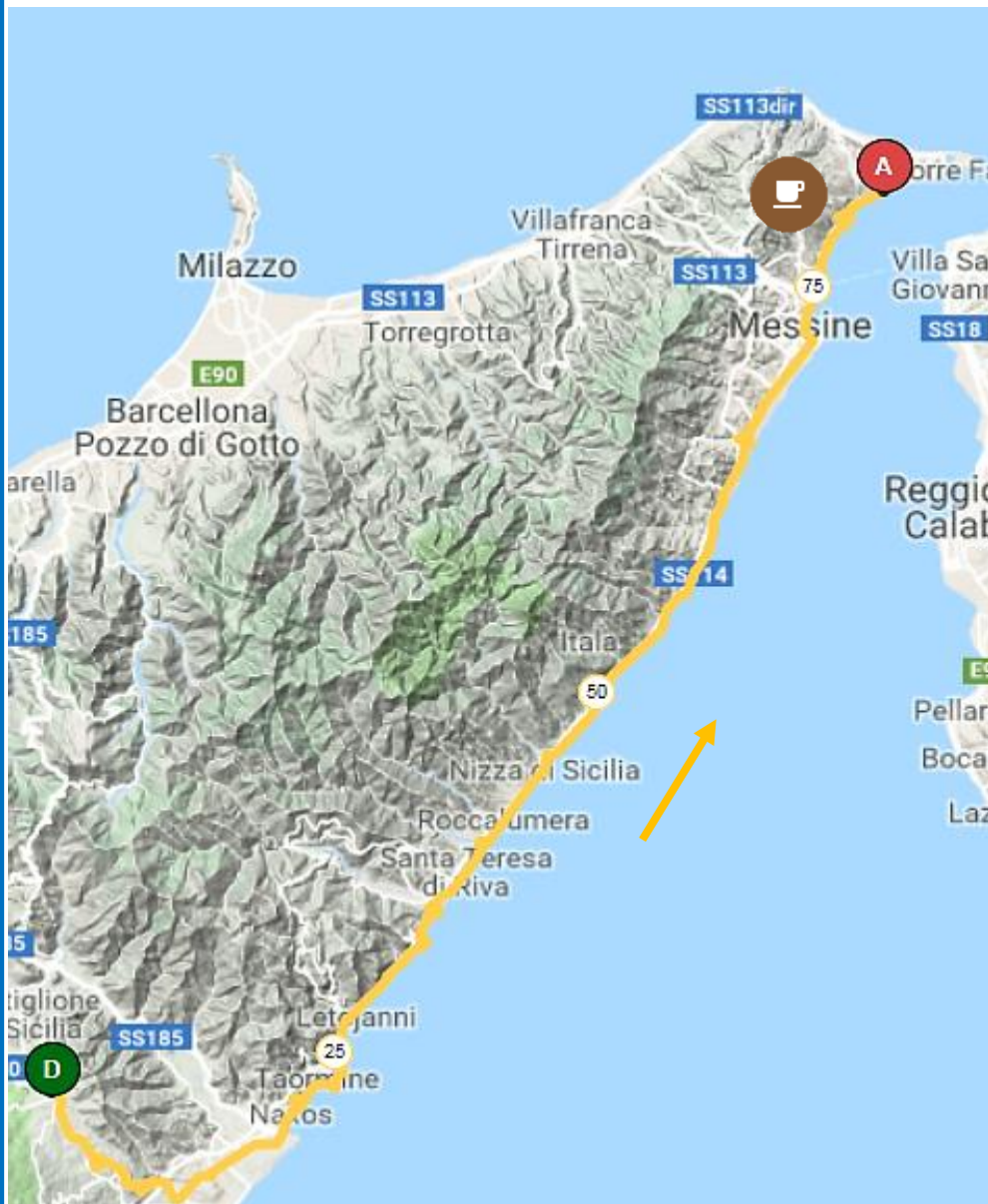
Rando Point: controllo/ristoro

Messina – ritrovo Principe, via Consolare Pompea 30
villaggio S. Agata

ore 21 sabato - ore 9 domenica 28

ristoro:

colazione classica siciliana con caffè e/o cappuccino/granita



Distanza: 79 km

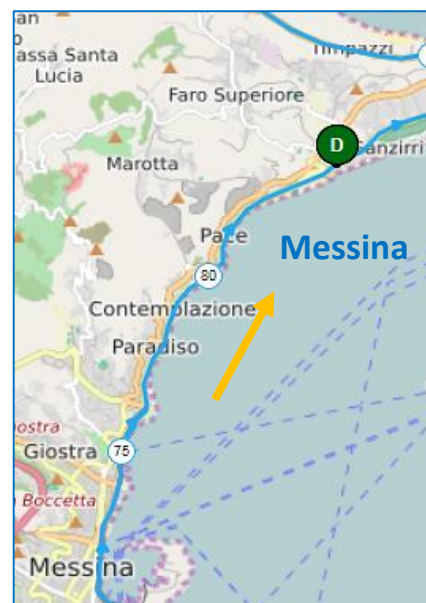
(334 km parziali)

Dislivello: 385 m+

(4445 m+ parziali)

Difficoltà:

molto facile



TAPPA 5/11

Messina – Marina di Patti



Check Point: start

Messina – bar/pasticceria Messina Stellario
via Consolare Pompea, Piano Chiesa 6 – vill. S. Agata

Rando Point: controllo/ristoro


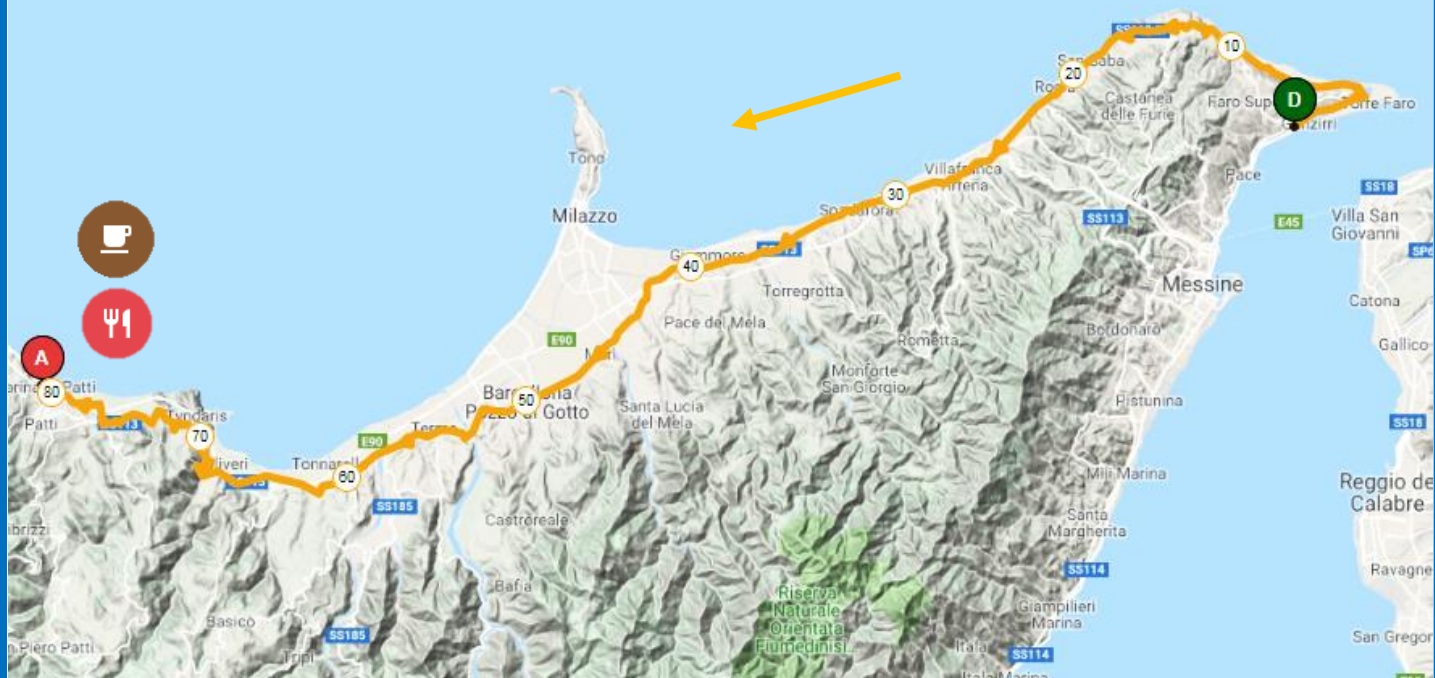
Marina di Patti – ristorante That's Amore,
via Cap. Filippo Zuccarello 157/A

ore 24 sabato - ore 13 domenica 28

ristoro:

involtini di maccheroni con melanzane,
cuscus alle verdure.

Solo su prenotazione: tagliere di formaggi
e salumi dei Nebrodi



Distanza:

82 km
(416 km totali)

Dislivello:

565 m+
(5010 m+ totali)

Difficoltà:

facile

TAPPA 6/12 Marina di Patti – S. Stefano di Camastra



Check Point: start

Marina di Patti – ristorante That's Amore,
via Cap. Filippo Zuccarello 157/A

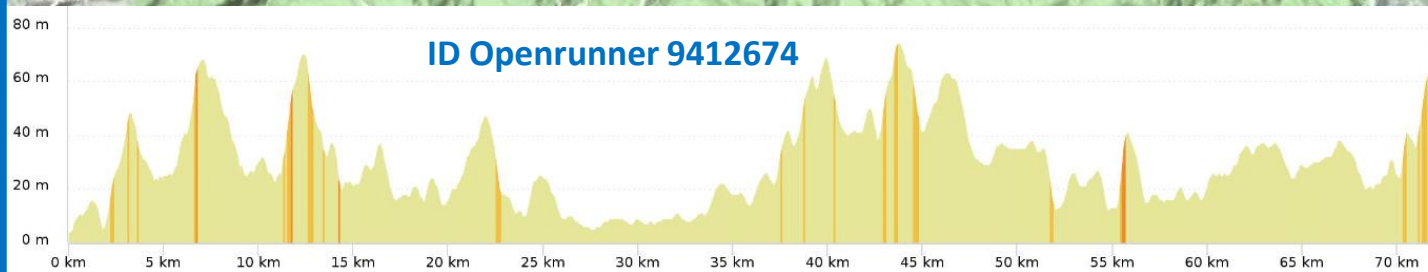
Rando Point: controllo/ristoro

S. Stefano di Camastra
bar da Franco, via Umberto I 63
ore 7 – 17 domenica 28

ristoro:

Specialità pasticceria siciliana – arancini
ai funghi ed agli spinaci e cannolo alla
ricotta dei Nebrodi

Distanza: 72 km (488 km totali)
Dislivello: 597 m+ (5607 m+ totali)
Difficoltà: facile



TAPPA 7/13

Santo Stefano di Camastra - Palermo

Check Point: start

Santo Stefano di Camastra
bar da Franco, via Umberto I 63

Check Point: finish

Palermo – hotel San Paolo
ore 11 – 24 domenica 28



ristoro:

buffet – docce - riposo

Distanza: 103 km (591 km totali)
Dislivello: 695 m+ (6302 m+ totali)
Difficoltà: facile

