




















Ciclopedalata delle Sirene e dei Monti Lattari – 107 km circa 1800 mt dsl

04/09/2022 ore 07:00 – 07:30 | Tempo Max 9:00 ore

Luogo di Partenza :VALICO DI CHIUNZI BAR CHIUNZI - Via Chiunzi, 84010 Tramonti SA

km parz	direzione		Ulteriori indicazioni	località	km tot
			<i>BAR CHIUNZI Via Chiunzi, 84010 Tramonti SA</i>	<i>TRAMONTI</i>	0
7,10			<i>A destra in Via Ettore Padovano</i>	<i>S. EGIDIO</i>	7,1
0,70			<i>A destra in Via Antonio De Vito</i>	<i>S. EGIDIO</i>	7,8
0,60			<i>A destra in Via Orazio</i>	<i>ANGRI</i>	8,4
1,80			<i>A sinistra in Via Giovanni XXIII</i>	<i>ANGRI</i>	10,2
2,10			<i>Continua in Via Nocera</i>	<i>S. ANTONIO ABATE</i>	12,3
4,70			<i>A destra in SPI4</i>	<i>GRAGNANO</i>	17
0,00			<i>A destra in Via Madonna delle Grazie</i>	<i>GRAGNANO</i>	17
1,40			<i>A sinistra in Via Passeggiata Archeologica</i>	<i>GRAGNANO</i>	18,4
2,10			<i>A destra in Strada Statale per Agerola</i>	<i>CASTELLAMMARE DI STABIA</i>	20,5
0,30			<i>Continua in Viale delle Terme</i>	<i>CASTELLAMMARE DI STABIA</i>	20,8
10,20			<i>A destra in Strada Statale Sorrentina</i>	<i>VICO EQUENSE</i>	31
1,00			<i>A destra in Strada Statale Sorrentina</i>	<i>VICO EQUENSE</i>	32
7,40			<i>A destra in Via degli Aranci</i>	<i>SORRENTO</i>	39,4
1,40			<i>A destra in via Nastro D'Oro</i>	<i>MASSA LUBRENSE</i>	40,8
11,90	CONTROLLO E RISTORO		<i>A sinistra in Via Castagna</i>	<i>TERMINI</i>	52,7
0,10			<i>A sinistra in Via Roncato</i>	<i>CASA</i>	52,8
2,00			<i>A destra in Via Leucosia</i>	<i>METRANO</i>	54,8
2,60			<i>A sinistra in Corso Sant'Agata</i>	<i>S. AGATA SUI DUE GOLFI</i>	57,4
0,20			<i>A destra in Via Nastro Azzurro</i>	<i>S. AGATA SUI DUE GOLFI</i>	57,6
0,60			<i>A destra in Via Nastro Verde</i>	<i>S. AGATA SUI DUE GOLFI</i>	58,2
0,00			<i>A sinistra in Via Nastro Azzurro</i>	<i>COLLI DI FONTANELLE</i>	58,2
3,70			<i>A destra in Via Pasarano</i>	<i>COLLI DI FONTANELLE</i>	61,9
0,00			<i>A sinistra in SS145</i>	<i>COLLI DI FONTANELLE</i>	61,9
0,60			<i>Continua in Strada Statale 145 Sorrentina</i>	<i>SAN PIETRO</i>	62,5
10,70			<i>A destra in Via Guglielmo Marconi</i>	<i>POSITANO</i>	73,2
0,40			<i>A sinistra in Strada Statale Amalfitana</i>	<i>POSITANO</i>	73,6
7,20			<i>Continua in SS163</i>	<i>PRAIANO</i>	80,8
0,20			<i>Continua in SS163</i>	<i>PRAIANO</i>	81
1,50			<i>Continua in Ponte di Furore</i>	<i>CONCA DEI MARINI</i>	82,5
0,00			<i>Continua in Via Smeraldo</i>	<i>CONCA DEI MARINI</i>	82,5

3,70			<i>Continua in SS163</i>	<i>AMALFI</i>	86,2
2,50			<i>Continua in SS163</i>	<i>AMALFI</i>	88,7
0,00			<i>A sinistra in Piazza Flavio Gioia</i>	<i>AMALFI</i>	88,7
0,00			<i>A sinistra in SS163</i>	<i>AMALFI</i>	88,7
0,10			<i>Continua in Corso delle Repubbliche Marinare</i>	<i>AMALFI</i>	88,8
0,10			<i>A sinistra in Piazza del Municipio</i>	<i>ATRANI</i>	88,9
0,30			<i>Continua in Via Pantaleone Comite</i>	<i>ATRANI</i>	89,2
4,90			<i>A destra in Strada Statale Amalfitana</i>	<i>MAIORI</i>	94,1
0,10	CONTROLLO		Bar Sciuè Sciuè Via <i>Nuova Provinciale Chiunzi 10 Maiori</i>	<i>MAIORI</i>	94,2
11,70			BAR CHIUNZI Via Chiunzi, 84010 Tramonti SA	<i>TRAMONTI</i>	105,9
Emergenze 118 - INFO Contatti: 338 246 95 30 – RUSSO MARIANO.					