






Randonnée delle Sirene e dei Monti Lattari – 120 km 2400 mt dsl				
02/09/18 ore 07:30 – 08:30   Tempo Max 9 ore				
Luogo di Partenza : Tennis Sporting Montariello - Viale Montariello 4, 80067 Sorrento (NA)				
Società Organizzatrice: RANDAGI CAMPANI   Contatti 338 246 95 30 – RUSSO MARIANO				
Km Par	Località	Direzione	Ulteriori Indicazioni	Km Tot
0,1	Sorrento		Via degli Aranci	0,1
0,1	Sorrento		Corso Italia – SS 145	0,2
2,2	Piano di Sorrento		Via Mortora – SS 145	2,4
0,5	Piano di Sorrento		Alla Rotonda Prendere la Seconda Uscita   Via dei Platani – SS 145	2,9
0,6	Piano di Sorrento		Via Cavone – Via Trinità	3,5
0,8	Piano di Sorrento		SS 163 – Via Meta-Amalfi	4,3
3	San Pietro		Proseguire su SS 163 direzione Amalfi	7,3
22,8	Amalfi		Svoltare strettamente a Sinistra – SS 366   Via Panoramica	30,1
11,7	Agerola		Via San Lorenzo	41,8
0,1	Agerola		1 <sup>a</sup> Traversa Via San Lorenzo	41,9
4,4	Agerola	Controllo e Ristoro	Bar Traforo   Apertura: 09:30 Chiusura: 11:00	46,3
12,3	Castellammare Di Stabia		SS 366   Viale Puglia	58,5
0,2	Castellammare Di Stabia		Via Strada Panoramica	58,7
8,9	Vico Equense		SS 145	67,6
0,4	Seiano		SS 145	68
1,8	Seiano		Abbandonare la SS 145 per la SS 269   direzione Moiano – Monte Faito	69,8
9	Ticciano	Controllo	Ristorante/Bar “Il Solito Posto”	78,8
2,2	Moiano		Via Faito	81
9	Faito	Controllo e Ristoro	Hotel Ristorante Sant'Angelo   Apertura: 12:00 Chiusura: 15:00	90
9	Casola		Via Raffaele Bosco	99
7,6	Vico Equense		Corso Filangieri	106,6

SALITA

SALITA

## Foglio1

1,2	Seiano		SS 145	107,8	
5,6	Piano di Sorrento		Proseguire su Corso Italia	113,5	
3,1	Sorrento		Via S. Renato	116,6	
0,1	Sorrento		Viale Montariello	116,7	
0,2	Sorrento	Arrivo	Tennis Sporting Montariello   Apertura: 14:00 Chiusura: 16:30	116,9	