













Randonnée delle Sirene e dei Monti Lattari – 200 km 4500 mt dsl				
15/09/19 ore 06:30 – 07:30 Tempo Max 14 ore				
Luogo di Partenza : Tennis Sporting Montariello - Viale Montariello 4, 80067 Sorrento (NA)				
Società Organizzatrice: RANDAGI CAMPANI Contatti 338 246 95 30 – RUSSO MARIANO				
Km Par	Località	Direzione	Ulteriori Indicazioni	Km Tot
0,1	Sorrento		Via degli Aranci	0,1
0,1	Sorrento		Corso Italia – SS 145	0,2
2,2	Piano di Sorrento		Via Mortora – SS 145	2,4
0,5	Piano di Sorrento		Alla Rotonda Prendere la Seconda Uscita Via dei Platani – SS 145	2,9
0,6	Piano di Sorrento		Via Cavone – SS 145	3,5
0,3	Meta		Corso Italia – SS 145	3,8
5,4	Vico Equense		Svoltare a destra prima della Galleria. Immettersi su Corso Filangieri	9,2
1	Vico Equense		Viale della Rimembranza – Via S. Ciro	10,2
0,4	Vico Equense		Via Roma	10,6
0,2	Vico Equense		Alla Rotonda Prendere la Prima Uscita Corso Filangieri	10,8
4,3	Vico Equense		Proseguire su SS 145	15,1
0,9	Bagni di Pozzano		ATTENZIONE: SOTTOPASSO!!!	16
1,3	Castellammare Di Stabia		Svoltare a destra prima della Galleria. Immettersi su Strada Panoramica	17,3
2,5	Castellammare Di Stabia		Alla Rotonda Prendere la Prima Uscita SS 366	19,7
0,2	Castellammare Di Stabia		Via Passeggiata Archeologica	19,9
2,1	Santa Maria La Carità		Via Madonna delle Grazie – Via Stabia- Via Roma – Via Nocera	22
8,2	Angri		Alle Rotonde Seguire indicazioni per Corbara	30,2
0,3	Angri		Viale Degli Aranci	30,5
0,8	Angri		SP 2 b	31,3
8,9	Breccelle		SP 2 a	40,2
3,9	Tramonti	Controllo	Chiosco "Il Girasole" Apertura: 08:15 Chiusura: 10:00	44,1

SALITA

Foglio1

7,6	Maiori		SS 163	51,7	
0,6	Maiori		Semaforo con rilevazione elettronica delle infrazioni!! Mulle anche ai CICLISTI!!!	52,3	
6,7	Amalfi		SS 366 Via Panoramica	59	
11,7	Agerola		Via San Lorenzo	70,7	SALITA
0,1	Agerola		1^a Traversa Via San Lorenzo	70,8	
4,4	Agerola	Controllo e Ristoro	Bar Traforo Apertura: 09:45 Chiusura: 11:30	75,2	
12,3	Castellammare Di Stabia		SS 366 Viale Puglia	87,5	
0,2	Castellammare Di Stabia		Via Strada Panoramica	87,7	
8,9	Vico Equense		Corso Filangieri	96,6	
1,2	Seiano		SS 145	97,8	
1	Seiano		Abbandonare la SS 145 per la SS 269 direzione Moiano – Monte Faito	98,8	SALITA
9	Ticciano	Controllo	Ristorante/Bar "Il Solito Posto"	107,8	
2,2	Moiano		Via Faito	110	
9	Faito	Controllo e Ristoro	Hotel Ristorante Sant'Angelo Apertura: 11:45 Chiusura: 15:30	119	
9	Casola		Via Raffaele Bosco	128	
7,6	Vico Equense		Corso Filangieri	135,6	
4,4	Vico Equense		Proseguire su SS 145	140	
0,9	Bagni di Pozzano		ATTENZIONE: SOTTOPASSO!!!	140,9	
1,3	Castellammare Di Stabia		Svoltare a destra prima della Galleria. Immettersi su Strada Panoramica	142,2	SALITA
2,5	Castellammare Di Stabia		Ala Rotonda Prendere la Prima Uscita SS 366 Proseguire per Agerola	144,8	
14,2	Agerola	Controllo e Ristoro	Bar Traforo Apertura: 13:15 Chiusura: 17:00	159	
1,4	Pianillo		SS 366	160,4	
0,9	Pianillo		SS 366	161,3	
11,8	Amalfi		SS 163	173,1	

Foglio1

22,5	Piano di Sorrento		SS 163	195,6	
4,6	Piano di Sorrento		Via Cavone	200,2	
0,8	Piano di Sorrento		Corso Italia	201	
3,1	Sorrento		Via S. Renato	204,1	
0,1	Sorrento		Viale Montariello	204,2	
0,2	Sorrento	Arrivo	Tennis Sporting Montariello Apertura: 14:30 Chiusura: 20:30	204,4	