
















































## Ciclopedalata delle Sirene e dei Monti Lattari – 103 km circa 1800 mt dsl

10/09/2023 ore 07:30 – 08:30 | Tempo Max 9:00 ore

Luogo di Partenza :VALICO DI CHIUNZI BAR CHIUNZI - Via Chiunzi, 84010 Tramonti SA

km parz	direzione		Ulteriori indicazioni	località	km tot
0	PARTENZA E RISTORO		PIAZZA DORIA	ANGRI (SA)	0
0,20			Continua in Via Giovanni da Procida	ANGRI (SA)	0,2
0,10			Continua in Via Giovanni da Procida	ANGRI (SA)	0,3
0,70			A destra in Via Fontane	ANGRI (SA)	1
3,90			A sinistra in Piazza Giuseppe Garibaldi	SCAFATI (SA)	4,9
1,20			A destra in Corso Nazionale	SCAFATI (SA)	6,1
0,30			A sinistra in Via Giovanni XXXIII	SCAFATI (SA)	6,4
0,20			A sinistra in Via Martiri d'Ungheria	POMPEI (NA)	6,6
0,80			Continua in Corso Nazionale	POMPEI (NA)	7,4
0,00			A destra in SR ex SS18	POMPEI (NA)	7,4
1,00			A destra in Via Anastasio Rossi	POMPEI (NA)	8,4
0,10			A sinistra in Piazza Vittorio Veneto	POMPEI (NA)	8,5
0,10			A sinistra in Via A. de Fusco	POMPEI (NA)	8,6
0,50			A sinistra in Via Bartolo Longo	POMPEI (NA)	9,1
0,10			A sinistra in Via Vittorio Emanuele III	POMPEI (NA)	9,2
1,10			A destra in Via Provinciale Ripuarìa	POMPEI (NA)	10,3
0,10			Continua in Via Provinciale Ripuarìa	TORRE ANNUNZIATA (NA)	10,4
1,10			Continua in Via Ripuarìa	TORRE ANNUNZIATA (NA)	11,5
1,30			A sinistra in SP Via Napoli	TORRE ANNUNZIATA (NA)	12,8
0,10			A destra in Traversa Varo	TORRE ANNUNZIATA (NA)	12,9
0,20			A sinistra in Corso Alcide de Gasperi	TORRE ANNUNZIATA (NA)	13,1
2,70			A destra in Corso Giuseppe Garibaldi	CASTELLAMMARE DI STABIA (NA)	15,8
0,90			A destra in Piazza Principe Umberto	CASTELLAMMARE DI STABIA (NA)	16,7

0,10			<i>Continua in Via Giuseppe Mazzini</i>	CASTELLAMMARE DI STABIA (NA)	16,8
0,00			<i>Continua in Via Giuseppe Mazzini</i>	CASTELLAMMARE DI STABIA (NA)	16,8
7,10			<i>A destra in Via Forno</i>	VICO EQUENSE (NA)	23,9
0,00			<i>Continua in Via Forno</i>	VICO EQUENSE (NA)	23,9
0,00			<i>A destra in Corso Filangieri</i>	VICO EQUENSE (NA)	23,9
1,30			<i>A destra in Strada Statale Sorrentina</i>	PIANO DI SORRENTO (NA)	25,2
8,60			<i>A sinistra in Via degli Aranci</i>	SORRENTO (SA)	33,8
1,50			<i>A destra in Corso Italia</i>	SORRENTO (SA)	35,3
8,90			<i>Continua in SP383</i>	MASSA LUBRENSE (NA)	44,2
3,10			<i>A sinistra in Via Roncato</i>	MASSA LUBRENSE (NA)	47,3
0,20			<i>A sinistra in Via Capo d'Arco</i>	MASSA LUBRENSE (NA)	47,5
1,80			<i>Continua in Via Leucosia</i>	MASSA LUBRENSE (NA)	49,3
2,40	CONTROLLO E RISTORO		<b>RUOTA LIBERA CICLO OFFICINA</b>	MASSA LUBRENSE (NA)	51,7
0,20			<i>A destra in Via Reola</i>	MASSA LUBRENSE (NA)	51,9
0,10			<i>A sinistra in Corso Sant'Agata</i>	SORRENTO (SA)	52
0,10			<i>A destra in Via Nastro Azzurro</i>	PIANO DI SORRENTO (NA)	52,1
0,60			<i>A destra in Via Nastro Verde</i>	PIANO DI SORRENTO (NA)	52,7
0,10			<i>A sinistra in Via Nastro Azzurro</i>	PIANO DI SORRENTO (NA)	52,8
3,40			<i>A sinistra in Strada Statale 145 Sorrentina</i>	PIANO DI SORRENTO (NA)	56,2
1,10			<i>A destra in Via Colli di Fontanelle</i>	POSITANO (SA)	57,3
10,90			<i>A destra in Via Guglielmo Marconi</i>	FURORE (SA)	68,2
0,40			<i>A sinistra in Strada Statale Amalfitana</i>	CONCA DEI MARINI (SA)	68,6
15,20			<i>A destra in Piazza Flavio Gioia</i>	AMALFI (SA)	83,8
0,00			<i>Continua in Corso delle Repubbliche Marinare</i>	AMALFI (SA)	83,8
0,10			<i>Continua in Via Pantaleone Comite</i>	AMALFI (SA)	83,9
5,10	CONTROLLO		<b>BAR SCIUÈ SCIUÈ</b>	MAIORI (SA)	89

5,30		➡	<i>A destra in Via Nuova Provinciale Chiunzi</i>	<b>CORBARA(SA)</b>	<b>89,2</b>
7,20		⬆	<i>Continua in Via Nuova Provinciale Chiunzi</i>	<b>CORBARA(SA)</b>	<b>96,4</b>
0,90		⬆	<i>Continua in Via Nuova Provinciale Chiunzi</i>	<b>S. EGIDIO (SA)</b>	<b>97,3</b>
1,10		➡	<i>A destra in 311</i>	<b>ANGRI (SA)</b>	<b>98,4</b>
2,70		➡	<i>A destra in Via Nuova Provinciale Chiunzi</i>	<b>ANGRI (SA)</b>	<b>101,1</b>
0,60		⬆	<i>Continua in Via Esterna Chiunzi</i>	<b>ANGRI (SA)</b>	<b>101,7</b>
7,00		➡	<i>A destra in Via Ettore Padovano</i>	<b>ANGRI (SA)</b>	<b>108,7</b>
0,70		➡	<i>A destra in Via Antonio De Vito</i>	<b>ANGRI (SA)</b>	<b>109,4</b>
0,60		➡	<i>A destra in Via Orazio</i>	<b>ANGRI (SA)</b>	<b>110</b>
1,60		➡	<i>A destra in Svincolo Autostrada A3 Napoli-Salerno</i>	<b>ANGRI (SA)</b>	<b>111,6</b>
0,30		⬆	<i>Continua in SP Angri Sud</i>	<b>ANGRI (SA)</b>	<b>111,9</b>
0,40		➡	<i>A destra in Via Badia</i>	<b>ANGRI (SA)</b>	<b>112,3</b>
1,00		➡	<i>A destra in Corso Vittorio Emanuele</i>	<b>ANGRI (SA)</b>	<b>113,3</b>
			<b>Ristornte dei Principiil</b>	<b>ANGRI (SA)</b>	<b>113,5</b>

**Emergenze 118 - INFO Contatti: 338 246 95 30 – RUSSO MARIANO.**

