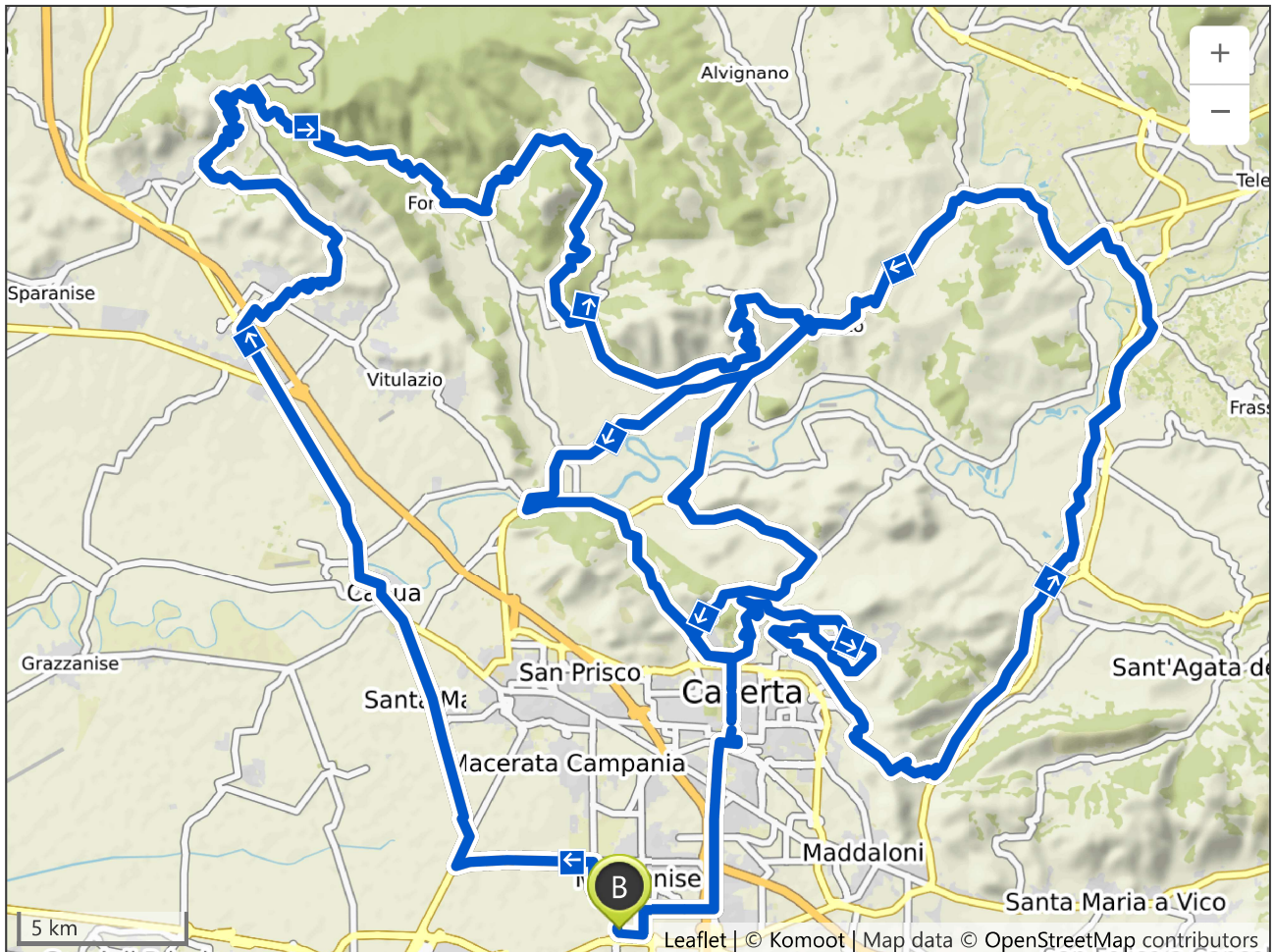
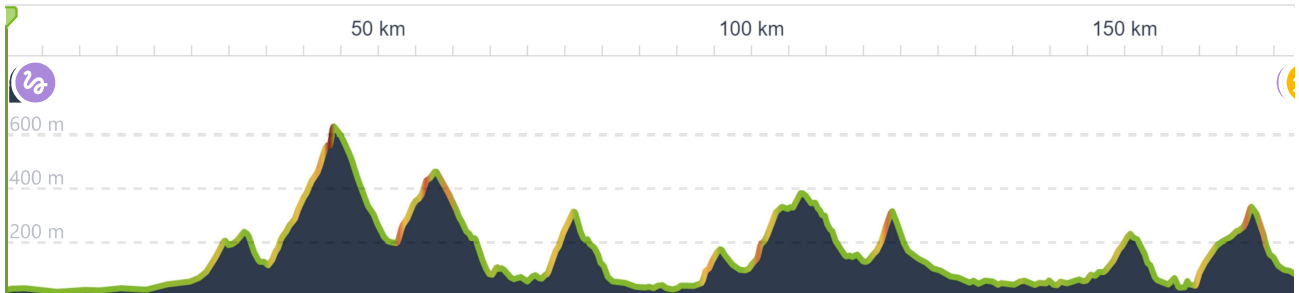



www.komoot.it/tour/357466625


RANDO NOVE COLLI CASERTANI

🕒 09:07 ↔ 184 km ⌀ 20,2 km/h ↗ 2.660 m ↘ 2.660 m



1. Sulla strada di accesso vai verso sud-est
per 16 m – generale 16 m



2. Destra su Via Trentola
per 91 m – generale 107 m

-
-  4. Destra e segui Strada d'accesso
per 18 m – generale 176 m
-
-  5. Sinistra e segui Strada d'accesso
per 83 m – generale 259 m
-
-  6. Sinistra e segui Strada d'accesso
per 821 m – generale 1,08 km
-
-  7. Sinistra su Viale Fratelli Kennedy
per 462 m – generale 1,54 km
-
-  8. Leggermente a destra su Viale Martin Luther King
per 104 m – generale 1,65 km
-
-  9. Al bivio gira a sinistra e segui Viale Martin Luther King
per 1 km – generale 2,65 km
-
-  10. dritto su Strada
per 121 m – generale 2,77 km
-
-  11. Sinistra e segui Strada Provinciale 335 dei ponti della valle, SP335
per 65 m – generale 2,84 km
-
-  12. dritto su Strada Provinciale 335 dei ponti della valle, SP335
per 655 m – generale 3,49 km
-
-  13. Al bivio vai a destra e segui Strada Provinciale 335 dei ponti della valle, SP335
per 3,42 km – generale 6,91 km
-
-  14. Al bivio vai a destra su Strada Statale 7 bis, SS7bis
per 915 m – generale 7,82 km
-
-  15. Sinistra e segui Strada Statale 7 bis, SS7bis
per 420 m – generale 8,24 km
-
-  16. leggermente a sinistra e segui Strada Statale 7 bis, SS7bis
per 3,90 km – generale 12,1 km
-
-  17. All'intersezione dritto su Strada Statale 7 bis, SS7bis.
per 2,33 km – generale 14,5 km
-
-  18. Sinistra su Via Santa Maria Capua Vetere
per 18 m – generale 14,5 km
-
-  19. dritto su Via Nazionale Appia, SS7
per 551 m – generale 15,1 km
-
-  21. dritto su Via Nazionale Appia, SS7
per 283 m – generale 15,4 km
-
-  22. All'intersezione leggermente a sinistra e segui Via Nazionale Appia, SS7.
per 160 m – generale 15,5 km

-
-  23. Destra su Via Riv. Volturno, SS7
per 143 m – generale 15,7 km
-
-  24. Sinistra su Via Ponte Romano, SS7
per 323 m – generale 16,0 km
-
-  25. dritto su Via Fuori Porta Roma, SS7
per 1,12 km – generale 17,1 km
-
-  26. dritto su Via Appia, SS7
per 1,43 km – generale 18,6 km
-
-  27. dritto su Strada Statale Appia, SS7
per 4 km – generale 22,6 km
-
-  28. Al bivio vai a destra su SS7
per 257 m – generale 22,8 km
-
-  29. Al bivio gira a sinistra su Strada Statale 6 Casilina, SS6
per 1,78 km – generale 24,6 km
-
-  30. Destra su Via Vittorio Veneto
per 689 m – generale 25,3 km
-
-  31. Destra su Strada
per 321 m – generale 25,6 km
-
-  32. Sinistra e segui Strada
per 1,09 km – generale 26,7 km
-
-  33. Destra e segui Strada
per 3,93 km – generale 30,6 km
-
-  35. Sinistra e segui Strada secondaria
per 138 m – generale 30,9 km
-
-  36. Destra e segui Strada secondaria
per 35 m – generale 30,9 km
-
-  37. Sinistra su Strada Provinciale Calvi Risorta Pastorano, SP307
per 1,73 km – generale 32,7 km
-
-  38. Al bivio gira a sinistra e segui Strada Provinciale Calvi Risorta Pastorano, SP307
per 2,88 km – generale 35,5 km
-
-  39. Destra su Strada
per 2,43 km – generale 38,0 km
-
-  40. curva a gomito a destra e segui Strada
per 1,65 km – generale 39,6 km

-
-  41. Destra e segui Strada
per 1,26 km – generale 40,9 km
-
-  42. Al bivio vai a destra e segui Strada
per 114 m – generale 41,0 km
-
-  43. Destra su Via Giuseppe Garibaldi, SP270
per 311 m – generale 41,3 km
-
-  44. All'intersezione Sinistra su Via Cavour, SP270.
per 360 m – generale 41,7 km
-
-  45. dritto su SP270
per 290 m – generale 41,9 km
-
-  46. dritto su via San Giovanni, SP270
per 539 m – generale 42,5 km
-
-  47. Destra su Strada
per 1,96 km – generale 44,4 km
-
-  48. leggermente a sinistra e segui Strada
per 614 m – generale 45,1 km
-
-  49. Al bivio vai a destra e segui Strada
per 3,34 km – generale 48,4 km
-
-  50. Destra e segui Strada
per 170 m – generale 48,6 km
-
-  51. Sinistra su Via Formicola - Fondola
per 447 m – generale 49,0 km
-
-  52. Destra e segui Via Formicola - Fondola
per 134 m – generale 49,1 km
-
-  53. Al bivio gira a sinistra e segui Via Formicola - Fondola
per 928 m – generale 50,1 km
-
-  54. dritto su Via Lautoni
per 522 m – generale 50,6 km
-
-  55. Destra e segui Via Lautoni
per 400 m – generale 51,0 km
-
-  56. dritto su Via Santa Cristina
per 208 m – generale 51,2 km
-
-  57. Destra e segui Via Santa Cristina
per 83 m – generale 51,3 km
-
-  58. Sinistra su Via Diomede Carafa
per 122 m – generale 51,4 km

-  59.Sinistra su Via Ottavio Morisani
per 128 m – generale 51,5 km

-  60.Destra su Via Corso
per 1,03 km – generale 52,6 km

-  61.Sinistra su Strada Provinciale 107 Formicola Dragoni, SP107
per 2,69 km – generale 55,3 km

-  62.Destra e segui Strada Provinciale 107 Formicola Dragoni, SP107
per 871 m – generale 56,1 km

-  63.Al bivio vai a destra e segui Strada Provinciale 107 Formicola Dragoni, SP107
per 301 m – generale 56,4 km

-  64.Sinistra e segui Strada Provinciale 107 Formicola Dragoni, SP107
per 1,37 km – generale 57,8 km

-  65.curva a gomito a destra su Strada Provinciale 35, SP35
per 450 m – generale 58,3 km

-  66.Sinistra e segui Strada Provinciale 35, SP35
per 1,69 km – generale 59,9 km

-  67.Destra e segui Strada Provinciale 35, SP35
per 652 m – generale 60,6 km

-  68.Sinistra e segui Strada Provinciale 35, SP35
per 334 m – generale 60,9 km

-  69.Al bivio vai a destra e segui Strada Provinciale 35, SP35
per 146 m – generale 61,1 km

-  70.Al bivio vai a destra e segui Strada Provinciale 35, SP35
per 1,53 km – generale 62,6 km

-  71.Al bivio vai a destra su Strada
per 2,12 km – generale 64,7 km

-  72.Sinistra su Strada Provinciale Barignano - San Marco, SP35
per 141 m – generale 64,9 km

-  73.Sinistra e segui Strada Provinciale Barignano - San Marco, SP35
per 209 m – generale 65,1 km

-  74.Sinistra su Strada
per 616 m – generale 65,7 km

-  75.Al bivio vai a destra e segui Strada
per 150 m – generale 65,8 km

-  76.Destra su Strada provinciale Piana di Monte Verna-Castel di Sasso, SP182
per 4,15 km – generale 70,0 km


-
-  77. Al bivio gira a sinistra e segui Strada provinciale Piana di Monte Verna-Castel di Sasso, SP182
per 1,10 km – generale 71,1 km
-
-  78. dritto su Via Polizzano
per 294 m – generale 71,4 km
-
-  79. Destra su Via Croce Cornieri
per 174 m – generale 71,6 km
-
-  80. Sinistra su Via Laurelli
per 465 m – generale 72,0 km
-
-  81. Sinistra su Via Campo sportivo
per 145 m – generale 72,2 km
-
-  82. Destra su Via Roma
per 85 m – generale 72,3 km
-
-  83. Sinistra su Via Progresso
per 181 m – generale 72,4 km
-
-  84. dritto su Via Mazzini
per 204 m – generale 72,6 km
-
-  85. Sinistra su Via Cammarota, SP65
per 340 m – generale 73,0 km
-
-  86. Sinistra su Via Anziani, SP65
per 869 m – generale 73,8 km
-
-  87. Destra su Piana di Monte Verna-Villa Santa Croce, SP65
per 541 m – generale 74,4 km
-
-  88. Destra e segui Piana di Monte Verna-Villa Santa Croce, SP65
per 189 m – generale 74,6 km
-
-  89. Sinistra e segui Piana di Monte Verna-Villa Santa Croce, SP65
per 25 m – generale 74,6 km
-
-  90. Leggermente a destra e segui Piana di Monte Verna-Villa Santa Croce, SP65
per 1,10 km – generale 75,7 km
-
-  91. dritto su Via Vascelli, SP65
per 605 m – generale 76,3 km
-
-  92. Destra su Strada Provinciale Selvetelle
per 624 m – generale 76,9 km
-
-  93. Sinistra e segui Strada Provinciale Selvetelle
per 1,95 km – generale 78,9 km

-
-  94.Girati su Strada Statale 87 Sannitica, SP336-III
per 2,83 km – generale 81,7 km
-
-  95.Al bivio vai a destra e segui Strada Statale 87 Sannitica, SP336-III
per 35 m – generale 81,7 km
-
-  97.dritto su Strada Provinciale 333 III Tronco ex Strada Statale 264, SP333
per 3,50 km – generale 85,3 km
-
-  98.dritto su Strada Provinciale Capua - Caiazzo, SP333-III
per 2,70 km – generale 88,0 km
-
-  99.Sinistra e segui Strada Provinciale Capua - Caiazzo, SP333-III
per 16 m – generale 88,0 km
-
-  100.Leggermente a destra e segui Strada Provinciale Capua - Caiazzo, SP333-III
per 1,07 km – generale 89,1 km
-
-  101.Al bivio vai a destra e segui Strada Provinciale Capua - Caiazzo, SP333-III
per 945 m – generale 90,0 km
-
-  102.Sinistra su SP Capua - Caiazzo, SP333-III
per 338 m – generale 90,3 km
-
-  103.Sinistra su Via Galatina, SP4
per 1,59 km – generale 91,9 km
-
-  104.dritto su Strada statale
per 84 m – generale 92,0 km
-
-  106.dritto su Via Galatina, SP4
per 1,19 km – generale 93,3 km
-
-  108.dritto su Strada Provinciale 336 II Tronco ex Strada Statale 87 Sannitica,
SP336-II
per 4,42 km – generale 97,8 km
-
-  109.dritto su Via Generale Pasquale Tenga
per 786 m – generale 98,6 km
-
-  110.Sinistra su Via Ponte
per 435 m – generale 99,0 km
-
-  111.dritto su Via Gennaro Tescione
per 184 m – generale 99,2 km
-
-  112.Sinistra su Via Giovanni Amendola
per 171 m – generale 99,4 km
-
-  113.Al bivio vai a destra e segui Via Giovanni Amendola
per 202 m – generale 99,6 km

-
-  114.Sinistra su Via Antonio Marino, SP213
per 762 m – generale 100 km
-
-  115.Destra e segui Via Antonio Marino, SP213
per 665 m – generale 101 km
-
-  116.Al bivio gira a sinistra e segui Via Antonio Marino, SP213
per 38 m – generale 101 km
-
-  117.dritto su Via Castel Morrone, SP213
per 1,77 km – generale 103 km
-
-  118.Sinistra e segui Via Castel Morrone, SP213
per 496 m – generale 103 km
-
-  119.curva a gomito a destra su Via della Pineta
per 356 m – generale 104 km
-
-  120.Al bivio vai a destra e segui Via della Pineta
per 1,19 km – generale 105 km
-
-  121.Al bivio gira a sinistra e segui Via della Pineta
per 1,86 km – generale 107 km
-
-  122.dritto su Via della Pineta
per 280 m – generale 107 km
-
-  123.All'intersezione leggermente a sinistra su Via Vitagliano Rossetti.
per 1,74 km – generale 109 km
-
-  124.Destra e segui Via Vitagliano Rossetti
per 736 m – generale 109 km
-
-  125.Al bivio gira a sinistra e segui Via Vitagliano Rossetti
per 1,66 km – generale 111 km
-
-  126.Al bivio gira a sinistra e segui Via Vitagliano Rossetti
per 1,12 km – generale 112 km
-
-  127.Sinistra su Via Gabriele Fusco
per 618 m – generale 113 km
-
-  128.dritto su Via Montanara
per 230 m – generale 113 km
-
-  129.Destra su Via delle Pietre
per 211 m – generale 113 km
-
-  130.Sinistra su Via Alberico Giaquinto
per 203 m – generale 113 km
-
-  131.dritto su Via San Rocco
per 446 m – generale 114 km

-  132.dritto su Via Tifatina
per 90 m – generale 114 km

-  133.Leggermente a destra e segui Via Tifatina
per 509 m – generale 115 km


-  134.Al bivio vai a destra su Via Demetrio Fontana
per 182 m – generale 115 km

-  135.dritto su Via Giuseppe Giampietro
per 54 m – generale 115 km

-  136.Destra e segui Via Giuseppe Giampietro
per 82 m – generale 115 km

-  137.Sinistra su Via Cannello
per 272 m – generale 115 km


-  138.Sinistra su Via Pozzo
per 742 m – generale 116 km

-  139.All'intersezione leggermente a sinistra su Via Pozzo.
per 721 m – generale 117 km

-  140.Destra e segui Via Pozzo
per 368 m – generale 117 km

-  141.curva a gomito a destra e segui Via Pozzo
per 111 m – generale 117 km

-  142.Sinistra su SP167 Caserta - Ponti della Valle, SP167
per 2,39 km – generale 119 km

-  143.leggermente a sinistra e segui SP167 Caserta - Ponti della Valle, SP167
per 1,64 km – generale 121 km

-  144.Sinistra su Viale degli Archi
per 1,97 km – generale 123 km

-  145.Al bivio vai a destra su Via Sannitica Commerciale
per 738 m – generale 124 km

-  146.Destra e segui Via Sannitica Commerciale
per 17 m – generale 124 km

-  148.dritto su Via Sannitica, SS265
per 3,15 km – generale 127 km

-  149.dritto su Strada Statale 265 dei Ponti della Valle, SS265
per 439 m – generale 128 km

-  150.Al bivio gira a sinistra e segui Strada Statale 265 dei Ponti della Valle, SS265
per 520 m – generale 128 km

-  151.Sinistra e segui Strada Statale 265 dei Ponti della Valle, SS265
per 1,00 km – generale 129 km

-  152.dritto su Strada Statale 265 Sannitica, SS265
per 1,52 km – generale 131 km

-  153.Sinistra e segui Strada Statale 265 Sannitica, SS265
per 2,16 km – generale 133 km

-  154.Al bivio gira a sinistra e segui Strada Statale 265 Sannitica, SS265
per 58 m – generale 133 km

-  155.Al bivio gira a sinistra e segui Strada Statale 265 Sannitica, SS265
per 1,02 km – generale 134 km

-  156.Al bivio gira a sinistra e segui Strada Statale 265 Sannitica, SS265
per 1,79 km – generale 136 km

-  157.Al bivio gira a sinistra e segui Strada Statale 265 Sannitica, SS265
per 807 m – generale 136 km

-  158.dritto su Strada Statale 265 Sannitica ex SP335, SS265
per 104 m – generale 137 km

-  160.Al bivio vai a destra su Strada
per 45 m – generale 137 km

-  161.dritto su Via Calore, SS265
per 2,48 km – generale 139 km

-  162.Sinistra su Via Ortale, SS265
per 752 m – generale 140 km

-  163.Sinistra su Via Volturmo, SP182
per 71 m – generale 140 km

-  164.Al bivio gira a sinistra e segui Via Volturmo, SP182
per 516 m – generale 141 km

-  165.Al bivio vai a destra e segui Via Volturmo, SP182
per 539 m – generale 141 km

-  166.dritto su Strada Provinciale 182 ex Strada Statale 87 Sannitica, SP182
per 167 m – generale 141 km

-  167.dritto su Strada Statale 87 Sannitica, SP336-III
per 1,57 km – generale 143 km

-  168.Al bivio gira a sinistra e segui Strada Statale 87 Sannitica, SP336-III
per 1,75 km – generale 145 km

-  169.Al bivio gira a sinistra e segui Strada Statale 87 Sannitica, SP336-III
per 1,81 km – generale 146 km

-
-  170. Al bivio vai a destra e segui Strada Statale 87 Sannitica, SP336-III
per 4,22 km – generale 151 km
-
-  171. Sinistra e segui Strada Statale 87 Sannitica, SP336-III
per 870 m – generale 151 km
-
-  172. All'intersezione Leggermente a destra e segui Strada Statale 87 Sannitica, SP336-III.
per 674 m – generale 152 km
-
-  173. Al bivio gira a sinistra e segui Strada Statale 87 Sannitica, SP336-III
per 2,83 km – generale 155 km
-
-  174. Al bivio vai a destra e segui Strada Statale 87 Sannitica, SP336-III
per 35 m – generale 155 km
-
-  176. dritto su Strada Statale 87 Sannitica, SP336-II
per 2,28 km – generale 157 km
-
-  177. dritto su Strada Statale Sannitica, SP336-II
per 2,12 km – generale 159 km
-
-  178. Curva a gomito a sinistra su Strada Provinciale Gagliola, SP174
per 2,81 km – generale 162 km
-
-  179. Al bivio gira a sinistra e segui Strada Provinciale Gagliola, SP174
per 67 m – generale 162 km
-
-  180. Destra e segui Strada Provinciale Gagliola, SP174
per 1,80 km – generale 164 km
-
-  181. Al bivio vai a destra e segui Strada Provinciale Gagliola, SP174
per 827 m – generale 165 km
-
-  182. Destra su Via Fratelli della Valle
per 102 m – generale 165 km
-
-  183. Destra su Via Scese Lunghe, SP213
per 755 m – generale 166 km
-
-  184. dritto su Via Castel Morrone, SP213
per 1,13 km – generale 167 km
-
-  185. Destra su Via Gennaro Papa, SP210
per 1,39 km – generale 168 km
-
-  186. dritto su Via Gennaro Papa, SP210
per 1,53 km – generale 170 km
-
-  187. Destra e segui Via Gennaro Papa, SP210
per 268 m – generale 170 km

-
-  188. Al bivio gira a sinistra e segui Via Gennaro Papa, SP210
per 511 m – generale 171 km
-
-  189. Sinistra su Strada Provinciale 336 Il Tronco ex Strada Statale 87 Sannitica, SP336-II
per 15 m – generale 171 km
-
-  190. Dritto su Via Generale Pasquale Tenga
per 786 m – generale 171 km
-
-  191. Sinistra su Via Ponte
per 435 m – generale 172 km
-
-  192. Dritto su Via Gennaro Tescione
per 981 m – generale 173 km
-
-  193. Dritto su segmento fuori rete
per 234 m – generale 173 km
-
-  194. Dritto su Corso Pietro Giannone
per 597 m – generale 174 km
-
-  195. Dritto su Piazza Luigi Vanvitelli
per 86 m – generale 174 km
-
-  196. Dritto su segmento fuori rete
per 402 m – generale 174 km
-
-  197. Dritto su Via Cesare Battisti
per 138 m – generale 174 km
-
-  198. Destra su Via Roma
per 101 m – generale 174 km
-
-  199. Sinistra su Via Nazario Sauro
per 126 m – generale 175 km
-
-  200. Sinistra su Via Giuseppe Verdi, SS7
per 246 m – generale 175 km
-
-  201. Destra su Via R. De Martino
per 129 m – generale 175 km
-
-  202. Destra su Via Vivaldi
per 531 m – generale 175 km
-
-  203. Sinistra su Viale Carlo III di Borbone, SP336
per 251 m – generale 176 km
-
-  205. Dritto su Viale Carlo III di Borbone, SP336
per 961 m – generale 177 km



207.dritto su Viale Carlo III di Borbone, SP336

per 889 m – generale 178 km



209.dritto su Viale Carlo III di Borbone, SP336

per 768 m – generale 179 km



210.Al bivio vai a destra su Viale Carlo III, SP336

per 253 m – generale 180 km



211.dritto su Viale Carlo III di Borbone, SP336

per 822 m – generale 180 km



213.dritto su Via XXV Aprile

per 1,46 km – generale 182 km



214.Sinistra su Viale della Vittoria

per 723 m – generale 183 km



215.Destra su Via Trentola

per 642 m – generale 184 km