












www.komoot.it/tour/477399321


















La Berico Euganea 120

 05:26 ↔ 121 km Ø 22,3 km/h ↗ 760 m ↘ 760 m

-  1. Sulla strada di accesso vai verso nord-est
per 29 m – generale 29 m
-  2. Leggermente a destra su Via Palazzon
per 255 m – generale 284 m
-  3. Destra e segui Via Palazzon
per 937 m – generale 1,22 km
-  4. Al bivio vai a destra e segui Via Palazzon
per 635 m – generale 1,86 km
-  5. Sinistra su Via Pozzetto
per 157 m – generale 2,02 km
-  6. Destra su Via Ponte Napoleone
per 269 m – generale 2,28 km
-  7. Destra e segui Via Ponte Napoleone
per 488 m – generale 2,77 km
-  8. Destra su Via Canove
per 1,15 km – generale 3,92 km
-  10. dritto su Via Negrin
per 200 m – generale 4,20 km
-  11. Destra su Via Rasega
per 1,75 km – generale 5,95 km
-  12. Sinistra su Via Giuseppe Parini
per 116 m – generale 6,07 km
-  13. Al bivio vai a destra e segui Via Giuseppe Parini
per 785 m – generale 6,86 km
-  14. Sinistra e segui Via Giuseppe Parini
per 124 m – generale 6,98 km

-
-  15. Al bivio vai a destra e segui Via Giuseppe Parini
per 495 m – generale 7,48 km
-
-  16. Al bivio vai a destra su Via Venezia
per 318 m – generale 7,80 km
-
-  17. Sinistra su Via Antonio Pigafetta
per 1,82 km – generale 9,61 km
-
-  18. dritto su Via Riva
per 150 m – generale 9,77 km
-
-  19. Destra su Strada secondaria
per 5,24 km – generale 15,0 km
-
-  20. leggermente a sinistra su Via Giuseppe Roi, SP20
per 33 m – generale 15,0 km
-
-  23. dritto su Piazza Guglielmo Marconi, SP21
per 71 m – generale 18,2 km
-
-  24. dritto su SP21
per 49 m – generale 18,2 km
-
-  25. dritto su Via Guglielmo Marconi, SP21
per 352 m – generale 18,6 km
-
-  26. dritto su SP21
per 34 m – generale 18,6 km
-
-  28. dritto su Via Cucca, SP16
per 1,12 km – generale 20,3 km
-
-  29. dritto su Via Roma, SP20
per 304 m – generale 20,6 km
-
-  30. Destra su Via Vescovo Rorio
per 134 m – generale 20,8 km
-
-  31. Destra su Via Sacchette
per 1,91 km – generale 22,7 km
-
-  32. Al bivio gira a sinistra e segui Via Sacchette
per 989 m – generale 23,7 km
-
-  33. dritto su Via S. Mauro
per 1,47 km – generale 25,1 km
-
-  34. Destra su Via Pozzetto, SP38
per 862 m – generale 26,0 km

-
- ↑ 36. dritto su Via Roma, SP38
per 429 m – generale 26,5 km
-
- ↗ 38. Al bivio vai a destra su Via Ponte Tezze, SP38
per 182 m – generale 26,7 km
-
- ↗ 40. Al bivio vai a destra su Via Ponte Valli, SP38dir
per 1,21 km – generale 28,0 km
-
- ↑ 41. dritto su Via Madonnina, SP38dir
per 665 m – generale 28,6 km
-
- ↘ 42. Al bivio gira a sinistra su Via Torre, SP38dir
per 479 m – generale 29,1 km
-
- ↶ 43. Sinistra e segui Via Torre, SP38dir
per 785 m – generale 29,9 km
-
- ↘ 44. Al bivio gira a sinistra su Via Spinazzola
per 344 m – generale 30,3 km
-
- ↘ 45. Al bivio gira a sinistra e segui Via Spinazzola
per 662 m – generale 30,9 km
-
- ↗ 46. Al bivio vai a destra e segui Via Spinazzola
per 88 m – generale 31,0 km
-
- ↗ 47. Al bivio vai a destra su Via Rialto
per 1,39 km – generale 32,4 km
-
- ↑ 48. All'intersezione dritto su Pista ciclabile.
per 2,51 km – generale 34,9 km
-
- ↑ 49. dritto su Via Valli, SP77
per 143 m – generale 35,1 km
-
- ↗ 50. Destra su Via delle Pastorie
per 558 m – generale 35,6 km
-
- ↘ 51. Al bivio gira a sinistra e segui Via delle Pastorie
per 50 m – generale 35,7 km
-
- ↶ 52. Sinistra e segui Via delle Pastorie
per 57 m – generale 35,7 km
-
- ↗ 53. Destra su Via Vallarega, SP98
per 2,07 km – generale 37,8 km
-
- ↶ 54. Sinistra su Via Tito Livio, SP98
per 367 m – generale 38,2 km

-
-  55. Sinistra su Via Roberto Ferruzzi
per 1,21 km – generale 39,4 km
-
-  56. dritto su Via Leonardo da Vinci
per 415 m – generale 39,8 km
-
-  57. Destra su Via Tramonte, SP25
per 84 m – generale 39,9 km
-
-  58. All'intersezione Sinistra su Via San Daniele, SP43.
per 2,04 km – generale 41,9 km
-
-  59. Destra su Via Monte Venda
per 16 m – generale 41,9 km
-
-  60. Al bivio gira a sinistra su Strada secondaria
per 376 m – generale 42,3 km
-
-  61. Sinistra e segui Pista ciclabile
per 60 m – generale 42,4 km
-
-  62. dritto su Ciclabile Abano-Montegrotto
per 1,30 km – generale 43,7 km
-
-  63. All'intersezione dritto su Pista ciclabile.
per 1,65 km – generale 45,3 km
-
-  64. Destra e segui Strada secondaria
per 29 m – generale 45,4 km
-
-  65. Sinistra e segui Pista ciclabile
per 82 m – generale 45,4 km
-
-  66. dritto e segui Pista ciclabile
per 108 m – generale 45,5 km
-
-  67. Destra su Via Catajo, SP63
per 366 m – generale 45,9 km
-
-  68. Al bivio vai a destra su Via Scagliole
per 156 m – generale 46,1 km
-
-  70. dritto su Via Scagliole
per 145 m – generale 46,4 km
-
-  71. Sinistra e segui Via Scagliole
per 303 m – generale 46,7 km
-
-  72. Destra e segui Via Scagliole
per 213 m – generale 46,9 km

-
-  73. Sinistra e segui Via Scagliole
per 165 m – generale 47,1 km
-
-  74. Al bivio gira a sinistra su Via Scagliara
per 1,16 km – generale 48,2 km
-
-  75. Sinistra su Via Regazzoni
per 1,56 km – generale 49,8 km
-
-  76. Sinistra su Via Galzignana, SP25
per 1,20 km – generale 51,0 km
-
-  77. dritto su Pista ciclabile
per 409 m – generale 51,4 km
-
-  78. Destra e segui Pista ciclabile
per 1,30 km – generale 52,7 km
-
-  79. dritto su Via Francesco Petrarca
per 49 m – generale 52,8 km
-
-  80. Al bivio gira a sinistra e segui Via Francesco Petrarca
per 352 m – generale 53,1 km
-
-  81. dritto su Via Valli Valsanzibio
per 982 m – generale 54,1 km
-
-  82. Sinistra su Via Meneghelli
per 282 m – generale 54,4 km
-
-  83. dritto su Via Francesco Petrarca
per 358 m – generale 54,7 km
-
-  84. Curva a gomito a sinistra su Via Mandonego, SP25dir
per 538 m – generale 55,3 km
-
-  85. Al bivio vai a destra su Via degli Ulivi
per 1,37 km – generale 56,7 km
-
-  86. Al bivio gira a sinistra e segui Via degli Ulivi
per 244 m – generale 56,9 km
-
-  87. Al bivio vai a destra e segui Via degli Ulivi
per 153 m – generale 57,0 km
-
-  88. Al bivio gira a sinistra e segui Via degli Ulivi
per 135 m – generale 57,2 km
-
-  89. dritto su Via Costa
per 327 m – generale 57,5 km

-
-  90. leggermente a sinistra su Via Fontana
per 58 m – generale 57,6 km
-
-  91. Destra su Via Zane
per 23 m – generale 57,6 km
-
-  92. leggermente a sinistra e segui Via Zane
per 546 m – generale 58,1 km
-
-  93. Al bivio gira a sinistra e segui Via Zane
per 79 m – generale 58,2 km
-
-  94. Sinistra su Via Monte Bignago
per 1,04 km – generale 59,3 km
-
-  96. Destra su Via Arzer del Vescovo, SP6
per 468 m – generale 60,5 km
-
-  97. dritto su Via Casette, SP6
per 1,38 km – generale 61,9 km
-
-  98. Al bivio gira a sinistra su Via Madonnetta delle Ave
per 57 m – generale 62,0 km
-
-  99. Girati e segui Via Madonnetta delle Ave
per 57 m – generale 62,0 km
-
-  100. Sinistra su Via Casette, SP6
per 325 m – generale 62,3 km
-
-  101. Al bivio vai a destra su Via Montà
per 348 m – generale 62,7 km
-
-  102. Al bivio vai a destra e segui Via Montà
per 36 m – generale 62,7 km
-
-  103. Al bivio gira a sinistra e segui Via Montà
per 189 m – generale 62,9 km
-
-  104. Destra su Via Cà Orologio, SP6
per 767 m – generale 63,7 km
-
-  105. All'intersezione Leggermente a destra su Via Maso, SP21dir.
per 273 m – generale 64,0 km
-
-  106. dritto su Via Croci, SP21dir
per 1,72 km – generale 65,7 km
-
-  107. Al bivio vai a destra e segui Via Croci, SP21dir
per 499 m – generale 66,2 km

-
-  108. Destra e segui Via Croci, SP21dir
per 225 m – generale 66,4 km
-
-  109. Curva a gomito a sinistra su Via Dietro Cero
per 851 m – generale 67,3 km
-
-  110. All'intersezione Leggermente a destra e segui Via Dietro Cero.
per 1,98 km – generale 69,2 km
-
-  111. Destra su Via Piombà, SP89
per 1,11 km – generale 70,4 km
-
-  113. dritto su Via Argine Bisatto
per 60 m – generale 70,5 km
-
-  114. Destra e segui Via Argine Bisatto
per 512 m – generale 71,0 km
-
-  115. Al bivio vai a destra e segui Via Argine Bisatto
per 433 m – generale 71,4 km
-
-  116. Al bivio vai a destra e segui Via Argine Bisatto
per 1,81 km – generale 73,2 km
-
-  117. dritto su Via Botte
per 200 m – generale 73,4 km
-
-  118. Sinistra su Via Roma, SP29
per 191 m – generale 73,6 km
-
-  119. dritto su Via Chiesa, SP29
per 635 m – generale 74,3 km
-
-  120. Sinistra e segui Via Chiesa, SP29
per 62 m – generale 74,3 km
-
-  121. Al bivio gira a sinistra su Via Fontanon, SP29
per 17 m – generale 74,3 km
-
-  123. Sinistra su Via Fontanon
per 156 m – generale 75,2 km
-
-  124. dritto su Strada
per 34 m – generale 75,2 km
-
-  125. Destra su Via Canaletto
per 627 m – generale 75,9 km
-
-  126. dritto su Via Condotto
per 1,92 km – generale 77,8 km

-
-  127. Sinistra su Sentiero
per 16 m – generale 77,8 km
-
-  128. Girati e segui Sentiero
per 16 m – generale 77,8 km
-
-  129. Sinistra su Via Condotta
per 423 m – generale 78,3 km
-
-  130. Destra su Via Frassenella
per 36 m – generale 78,3 km
-
-  131. dritto su Via Castello
per 220 m – generale 78,5 km
-
-  132. Sinistra su Via Anconetta
per 18 m – generale 78,5 km
-
-  133. Al bivio gira a sinistra e segui Via Anconetta
per 1,66 km – generale 80,2 km
-
-  134. Sinistra su Via Lanzetta
per 1,21 km – generale 81,4 km
-
-  135. Destra su Strada
per 31 m – generale 81,4 km
-
-  136. Sinistra su via Sagrede
per 380 m – generale 81,8 km
-
-  137. Al bivio gira a sinistra su Pista ciclabile
per 1,32 km – generale 83,1 km
-
-  138. dritto su Strada
per 399 m – generale 83,5 km
-
-  139. dritto su Via Nina
per 179 m – generale 83,7 km
-
-  140. Sinistra su Strada
per 37 m – generale 83,8 km
-
-  141. Al bivio gira a sinistra su Via San Vito
per 1,22 km – generale 85,0 km
-
-  142. Al bivio vai a destra e segui Via San Vito
per 594 m – generale 85,6 km
-
-  143. Sinistra e segui Via San Vito
per 662 m – generale 86,2 km

-
- ↑ 144. dritto su Via Cà Marchesa
per 266 m – generale 86,5 km
-
- ↶ 145. Sinistra su Via Ponti Nuovi
per 1,30 km – generale 87,8 km
-
- ↑ 146. dritto su Via Falchi
per 157 m – generale 88,0 km
-
- ↑ 147. dritto su Via Priare
per 297 m – generale 88,3 km
-
- ↷ 148. Destra su Via Santa Lucia, SP10
per 650 m – generale 88,9 km
-
- ↑ 149. dritto su Via Roma, SP10
per 496 m – generale 89,4 km
-
- ↶ 150. Curva a gomito a sinistra su Via Val d'Oca
per 458 m – generale 89,9 km
-
- ↷ 151. Al bivio vai a destra su Via Palù Massara
per 1,60 km – generale 91,5 km
-
- ↷ 152. Destra su Via Rampezzana, SP8
per 196 m – generale 91,7 km
-
- ↶ 153. Sinistra su Via Nogaron
per 115 m – generale 91,8 km
-
- ↑ 154. dritto su Via Cà Brusà
per 534 m – generale 92,3 km
-
- ↶ 155. Sinistra su Via Cagliariara
per 1,27 km – generale 93,6 km
-
- ↑ 156. dritto su Via Francesco Crispi
per 479 m – generale 94,1 km
-
- ↶ 157. Sinistra su Via Riviera, SP247
per 25 m – generale 94,1 km
-
- ↷ 158. Destra su Via Ponte, SP19
per 743 m – generale 94,8 km
-
- ↑ 159. dritto su Via Cà Dolfina, SP19
per 295 m – generale 95,1 km
-
- ↑ 160. dritto su Via Giacomo Matteotti, SP19
per 54 m – generale 95,2 km

-
-  161. Destra su Via Salvi
per 792 m – generale 96,0 km
-
-  162. Leggermente a destra e segui Via Salvi
per 92 m – generale 96,1 km
-
-  163. Sinistra e segui Via Salvi
per 138 m – generale 96,2 km
-
-  164. Al bivio vai a destra e segui Via Salvi
per 341 m – generale 96,5 km
-
-  165. dritto su Via Costa San Pancrazio
per 1,29 km – generale 97,8 km
-
-  166. dritto su Via Fontanella, SP14
per 563 m – generale 98,4 km
-
-  167. Destra su Via Capitello
per 273 m – generale 98,7 km
-
-  168. Destra e segui Via Capitello
per 308 m – generale 99,0 km
-
-  169. Destra su Via Montruglio
per 55 m – generale 99,0 km
-
-  170. Al bivio gira a sinistra e segui Via Montruglio
per 840 m – generale 99,9 km
-
-  171. Sinistra e segui Via Montruglio
per 743 m – generale 101 km
-
-  172. Sinistra su Via Priare
per 1,31 km – generale 102 km
-
-  173. dritto su Strada
per 463 m – generale 102 km
-
-  174. dritto su Via Cà Bassa
per 466 m – generale 103 km
-
-  175. Destra su Via Madonnetta
per 309 m – generale 103 km
-
-  176. Curva a gomito a sinistra su Via Madonnetta, SP107
per 280 m – generale 103 km
-
-  177. Al bivio vai a destra su Via San Paolo
per 292 m – generale 104 km

-
- ↑ 178. dritto su Via Fontana Fozze
per 550 m – generale 104 km
-
- ↘ 179. Al bivio vai a destra e segui Via Fontana Fozze
per 563 m – generale 105 km
-
- ↶ 180. Sinistra su Via Giovanni Mazzoni
per 90 m – generale 105 km
-
- ↘ 181. Al bivio vai a destra su Via Monticello Clementi
per 30 m – generale 105 km
-
- ↑ 182. dritto su Via Giovanni Mazzoni
per 812 m – generale 106 km
-
- ↑ 183. dritto su Via Giuseppe Mazzoni
per 546 m – generale 106 km
-
- ↗ 184. Destra e segui Via Giuseppe Mazzoni
per 359 m – generale 107 km
-
- ↶ 185. Sinistra su Via Palazzo Bianco
per 419 m – generale 107 km
-
- ↑ 186. dritto su Via Campanonta
per 53 m – generale 107 km
-
- ↘ 187. Al bivio vai a destra e segui Via Campanonta
per 133 m – generale 107 km
-
- ↘ 188. Al bivio vai a destra e segui Via Campanonta
per 1,72 km – generale 109 km
-
- ↑ 189. dritto su Via Volto
per 51 m – generale 109 km
-
- ↑ 190. dritto su Piazza G. da Schio
per 271 m – generale 109 km
-
- ↑ 191. dritto su Via Bizio
per 268 m – generale 110 km
-
- ↶ 192. Sinistra su Via Chiesa Nuova
per 445 m – generale 110 km
-
- ↑ 194. dritto su Via Ponte di Costozza, SP247
per 307 m – generale 111 km
-
- ↑ 195. dritto su SP247
per 248 m – generale 111 km

-
- ↑ 197. dritto su Via Municipio, SP20
per 117 m – generale 111 km
-
- ↑ 198. dritto su Via Secula, SP20
per 376 m – generale 111 km
-
- ↶ 199. Sinistra su Via Settimo
per 659 m – generale 112 km
-
- ↗ 200. Al bivio vai a destra e segui Via Settimo
per 2,49 km – generale 114 km
-
- ↗ 201. Al bivio vai a destra su Strada
per 33 m – generale 115 km
-
- ↑ 203. dritto su Via Roma, SP26
per 2,68 km – generale 117 km
-
- ↑ 204. All'intersezione dritto su Via Monache.
per 1,72 km – generale 119 km
-
- ↷ 205. Destra su Via Bosco di Sotto
per 904 m – generale 120 km
-
- ↶ 206. Sinistra e segui Via Bosco di Sotto
per 300 m – generale 120 km
-
- ↷ 207. Destra su Via Bosco di Sopra
per 212 m – generale 120 km
-
- ↷ 208. Destra su Via Andrea Palladio
per 348 m – generale 121 km
-
- ↑ 209. dritto su Via Chiesa Rampazzo
per 545 m – generale 121 km
-
- ↷ 210. Destra su Strada secondaria
per 65 m – generale 121 km