

















































CiclopedalataBeFano 2022 - Percorso da 100 km.

KM. PARZIALI	DIREZIONE	LOCALITA'	INDICAZIONI	KM. TOTALI	ora inizio e fine controllo
0	PARTENZA	FANO	LARGO DI PORTA MAGGIORE (PINCIO)	0	7,00 - 8,00
0			A SX VIALE ANTONI GRAMSCI	0	
0,5			CONTINUA VIALE ANTONIO GRAMSCI	0,5	
0,5			CONTINUA IN VIALE DODOCI SETTEMBRE	1	
0,25			CONTINUA IN VIA CARLO PISACANE	1,25	
1,4			CONTINUA IN VIALE PICENO	2,65	
0,25			A DX IN VIA FRAGHETO	3	
0,1			A SX IN VIA DELL'EX ZUCCHERIFICIO	3,1	
0,3			A SX	3,4	
0,1			A DX STRADA NAZ.ADR.SUD	3,5	
0,8			A DX IN VIA DELLA TOMBACCIA	4,3	
2			CONTINUA IN STRADA PROVINCIALE ORCIANENSE	6,3	
4,2		SAN COSTANZO	CONTINUA IN STRADA SAN FORTUNATO	10,5	
1			A SX IN STRADA MONDOLFO	11,5	
1,6			CONTINUA IN VIA FANO	13,1	
1,2		MONDOLFO	A DX IN VIA ARTURO TOSCANINI	14,3	
0,1			CONTINUA IN VIA GUGLIELMO MARCONI	14,4	
0,2			CONTINUA IN VIA CAMILLO BENSO CAVOUR	14,6	
0,2			CONTINUA IN VIA ANTONIO GRAMSCI	14,8	
0,5			A DX IN VIA MONTE COCO	15,3	
0,05			A SX IN VIA SAN SEBASTIANO	15,35	
1,05			A DX SU STRADA PERGOLESE	16,4	
1,2		PONTE RIO	CONTINUA IN STRADA PROVINCIALE DELLA VALCESANO	17,6	
3			A SX IN VIA DEL FIUME	20,6	
1,4			A DX VIA DEL BOSCO	22	
0,3			CONTINUA IN VIALE VITTORIO VENETO	22,3	
0,2			A DX IN VIA MADONNA DEL PIANO	22,5	
5,4			CONTINUA IN VIA MADONNA DEL PIANO	27,9	
1,2			A DX IN VIA DEL CESANO	29,1	
0,5			A SX IN VIA SANT'ISIDORO	29,6	
4,9			CONTINUA IN VIA PIAN VOLPELLO	34,5	
2,1			A SX IN STRADA PROVINCIALE 41	36,6	
0,6			A DX STRADA PROVINCIALE 14	37,2	
0,1	CONTROLLO	CASTELLEONE DI SUASA	STRADA PROVINCIALE 14 A SX BAR ARCOBALENO	37,3	8,12-9,24
0,4			CONTINUA IN STRADA PROVINCIALE VALCESANO	37,7	
1,1			CONTINUA CONTRADA CASE NUOVE	38,8	
9,5		CORINALDO	CONTINUA IN STRADA PROVINCIALE CORINALDESE	48,3	
5,2			A DX IN STRADA PROVINCIALE JESI MONTERADO	53,5	
2			CONTINUA VIA DELLE SELVE	55,5	

0,9			A DX STRADA PROVINCIALE ARCEVIESE	56,4	
0,1		CASINE	A SX IN VIA MONTALBODDO	56,5	
1,5			CONTINUA IN VIA SENIGALLIESE	58	
1,3			CONTINUA IN CORSO GIUSEPPE MAZZINI (DENTRO LE MURA)	59,3	
0,3			A DX P.ZZA DEI MARTIRI	59,6	
0	CONTROLLO	OSTRA	PIAZZA DEI MARTIRI BAR ?.	59,6	9-11
0			CONTINUA VIA ANTONIO GRAMSCI	59,6	
0,2			A SX IN VIA DEI PARTIGIANI	59,8	
0,2			CONTINUA IN VIA GIACOMO LEOPARDI	60	
1,1			A DX IN VIA LARGO MARINA	61,1	
0,1			CONTINUA IN VIA MONTEMARCIANO	61,2	
5,4		GROTTINO	CONTINUA IN STRADA DEL GROTTINO	66,6	
1,6		SANT'ANGELO	CONTINUA IN STRADA PROVINCIALE SANT'ANGELO	68,2	
4,3		SENIGALLIA	CONTINUA IN STRADA PROVINCIALE SANT'ANGELO	72,5	
0,4			A DX IN VIALE DEI PINI	72,9	
0,9			CONTINUA IN VIA ROVERETO	73,8	
0,2			CONTINUA IN VIA ROVERETO	74	
0,3			CONTINUA IN VIA DALMAZIA	74,3	
0,2			A SX IN LUNGOMARE DANTE ALIGHIERI	74,5	
			FARE ATTENZIONE IN QUANTO CONTRO MANO		
0,5			A DX IN LUNGO MARE MARCONI	75	
			FARE ATTENZIONE IN QUANTO CONTRO MANO		
0,6			A DX IN BANCHINA DI LEVANTE	75,6	
0			A SX ATTRAVERSARE IL FIUME MISA	75,6	
0,1			A SX IN PIAZZALE MARIO FERNANDO ROSI	75,7	
0,2			A DX IN PIAZZALE NINO BIXIO	75,9	
0,1			CONTINUA IN VIA DARSENA	76	
0,2			CONTINUA IN LUNGOMARE MAMELI	76,2	
3,2			CONTINUA IN STRADA SESTA	79,4	
0,7			A DX IN STRADA PRIMA	80,1	
0,3			A DX IN STRADA TERZA	80,4	
1		CESANO	A DX IN STRADA STATALE ADR 16	81,4	
0,6		MAROTTA	A DX IN VIA UGO FOSCOLO	82	
0,2			A SX IN LUNGOMARE CRISTOFORO COLOMBO	82,2	
3,9			CONTINUA IN VIA FAA DI BRUNO	86,1	
2,1			A SX IN STRADA SENZA NOME	86,2	
0,1			A DX IN VIA AMMIRAGLIO CAPPELLINI	88,3	
1,9			CONTINUA IN VIA BOSCO MARINA	90,2	
0,3			A DX IN VIA BELLARIVA	90,5	
0,1			A DX IN VIA BELLAVISTA	90,6	
0,2		TORRETTE	A DX IN STRADA NAZ.ADR.SUD	90,8	

4,2		FANO	CONTINUA IN VIALE PICENO	95	
0,7			A DX IN VIA DEI TAMERICI	95,7	
0,2			A DX IN VIA DELLE BRECCE	95,9	
0,1			A SX IN VIA ALCIDE DE GASPERI	96	
0,7			CONTINUA IN VIALE ARNALDO BATTISTONI	96,7	
0,4			CONTINUA IN VIA F.LLI ZUCCARI	97,1	
0,5			A DX IN VIA DEL BERSAGLIO	97,6	
0,2			A SX IN VIA RUGGERO RUGGERI	97,8	
0,6			CONTINUA TENENDO LA DX IN VIALE ADRIATICO	98,4	
1,3			CONTINUA IN VIALE NAZARIO SAURO	99,7	
0,6			A SX IN STRADA STATALE ADRIATICA	100,3	
0,1			CONTINUA IN VIALE BRUNO BUOZZI	100,4	
0,2			A SX IN VIA DELLE RIMEMBRANZE	100,6	
0,2	ARRIVO	FANO	LARGO DI PORTA MAGGIORE (PINCIO)	100,8	10,20-13,40