
































































































































































RandoBeFano 2022 - Percorso da 200 km.

KM. PARZIALI	DIREZIONE	LOCALITA'	INDICAZIONI	KM. TOTALI	ora inizio e fine controllo
0	PARTENZA	FANO	LARGO DI PORTA MAGGIORE (PINCIO)	0	7,00 - 8,00
0			A SX VIALE ANTONI GRAMSCI	0	
0,5			CONTINUA VIALE ANTONIO GRAMSCI	0,5	
0,5			CONTINUA IN VIALE DODOCI SETTEMBRE	1	
0,25			CONTINUA IN VIA CARLO PISACANE	1,25	
1,4			CONTINUA IN VIALE PICENO	2,65	
0,25			A DX IN VIA FRAGHETO	3	
0,1			A SX IN VIA DELL'EX ZUCCHERIFICIO	3,1	
0,3			A SX	3,4	
0,1			A DX STRADA NAZ.ADR.SUD	3,5	
0,8			A DX IN VIA DELLA TOMBACCIA	4,3	
2			CONTINUA IN STRADA PROVINCIALE ORCIANENSE	6,3	
4,2		SAN COSTANZO	CONTINUA IN STRADA SAN FORTUNATO	10,5	
1			A SX IN STRADA MONDOLFO	11,5	
1,6			CONTINUA IN VIA FANO	13,1	
1,2		MONDOLFO	A DX IN VIA ARTURO TOSCANINI	14,3	
0,1			CONTINUA IN VIA GUGLIELMO MARCONI	14,4	
0,2			CONTINUA IN VIA CAMILLO BENSO CAVOUR	14,6	
0,2			CONTINUA IN VIA ANTONIO GRAMSCI	14,8	
0,5			A DX IN VIA MONTE COCO	15,3	
0,05			A SX IN VIA SAN SEBASTIANO	15,35	
1,05			A DX SU STRADA PERGOLESE	16,4	
1,2		PONTE RIO	CONTINUA IN STRADA PROVINCIALE DELLA VALCESANO	17,6	
3			A SX IN VIA DEL FIUME	20,6	
1,4			A DX VIA DEL BOSCO	22	
0,3			CONTINUA IN VIALE VITTORIO VENETO	22,3	
0,2			A DX IN VIA MADONNA DEL PIANO	22,5	
5,4			CONTINUA IN VIA MADONNA DEL PIANO	27,9	
1,2			A DX IN VIA DEL CESANO	29,1	
0,5			A SX IN VIA SANT'ISIDORO	29,6	
4,9			CONTINUA IN VIA PIAN VOLPELLO	34,5	
2,1			A SX IN STRADA PROVINCIALE 41	36,6	
0,6			A DX STRADA PROVINCIALE 14	37,2	
0,1	CONTROLLO	CASTELLEONE DI SUASA	STRADA PROVINCIALE 14 A SX BAR ARCOBALENO	37,3	8,12-9,24
0,4			CONTINUA IN STRADA PROVINCIALE VALCESANO	37,7	
1,1			CONTINUA CONTRADA CASE NUOVE	38,8	
9,5		CORINALDO	CONTINUA IN STRADA PROVINCIALE CORINALDESE	48,3	
5,2			A DX IN STRADA PROVINCIALE JESI MONTERADO	53,5	
2			CONTINUA VIA DELLE SELVE	55,5	

0,9			A DX STRADA PROVINCIALE ARCEVIESE	56,4	
0,1		CASINE	A SX IN VIA MONTALBODDO	56,5	
1,5			CONTINUA IN VIA SENIGALLIESE	58	
1,3			CONTINUA IN CORSO GIUSEPPE MAZZINI (DENTRO LE MURA)	59,3	
0,3			A DX P.ZZA DEI MARTIRI	59,6	
0	CONTROLLO	OSTRA	PIAZZA DEI MARTIRI BAR ?.	59,6	9-11
0			CONTINUA VIA ANTONIO GRAMSCI	59,6	
0,2			A SX IN VIA DEI PARTIGIANI	59,8	
0,2			CONTINUA IN VIA GIACOMO LEOPARDI	60	
1,1			A DX IN VIA LARGO MARINA	61,1	
0,1			CONTINUA IN VIA MONTEMARCIANO	61,2	
5,4		GROTTINO	CONTINUA IN STRADA DEL GROTTINO	66,6	
1,6		SANT'ANGELO	CONTINUA IN STRADA PROVINCIALE SANT'ANGELO	68,2	
4,3		SENIGALLIA	CONTINUA IN STRADA PROVINCIALE SANT'ANGELO	72,5	
0,4			A DX IN VIALE DEI PINI	72,9	
0,9			CONTINUA IN VIA ROVERETO	73,8	
0,2			CONTINUA IN VIA ROVERETO	74	
0,3			CONTINUA IN VIA DALMAZIA	74,3	
0,2			A SX IN LUNGOMARE DANTE ALIGHIERI	74,5	
			FARE ATTENZIONE IN QUANTO CONTRO MANO		
0,5			A DX IN LUNGO MARE MARCONI	75	
			FARE ATTENZIONE IN QUANTO CONTRO MANO		
0,6			A DX IN BANCHINA DI LEVANTE	75,6	
0			A SX ATTRAVERSARE IL FIUME MISA	75,6	
0,1			A SX IN PIAZZALE MARIO FERNANDO ROSI	75,7	
0,2			A DX IN PIAZZALE NINO BIXIO	75,9	
0,1			CONTINUA IN VIA DARSENA	76	
0,2			CONTINUA IN LUNGOMARE MAMELI	76,2	
3,2			CONTINUA IN STRADA SESTA	79,4	
0,7			A DX IN STRADA PRIMA	80,1	
0,3			A DX IN STRADA TERZA	80,4	
1		CESANO	A DX IN STRADA STATALE ADR 16	81,4	
0,6		MAROTTA	A DX IN VIA UGO FOSCOLO	82	
0,2			A SX IN LUNGOMARE CRISTOFORO COLOMBO	82,2	
3,9			CONTINUA IN VIA FAA DI BRUNO	86,1	
2,1			A SX IN STRADA SENZA NOME	86,2	
0,1			A DX IN VIA AMMIRAGLIO CAPPELLINI	88,3	
1,9			CONTINUA IN VIA BOSCO MARINA	90,2	
0,3			A DX IN VIA BELLARIVA	90,5	
0,1			A DX IN VIA BELLAVISTA	90,6	
0,2		TORRETTE	A DX IN STRADA NAZ.ADR.SUD	90,8	

4,2		FANO	CONTINUA IN VIALE PICENO	95	
0,7			A DX IN VIA DEI TAMERICI	95,7	
0,2			A DX IN VIA DELLE BRECCIE	95,9	
0,1			A SX IN VIA ALCIDE DE GASPERI	96	
0,7			CONTINUA IN VIALE ARNALDO BATTISTONI	96,7	
0,4			CONTINUA IN VIA F.LLI ZUCCARI	97,1	
0,5			A DX IN VIA DEL BERSAGLIO	97,6	
0,2			A SX IN VIA RUGGERO RUGGERI	97,8	
0,6			CONTINUA TENENDO LA DX IN VIALE ADRIATICO	98,4	
1,3			CONTINUA IN VIALE NAZARIO SAURO	99,7	
0,6	 		A SX IN STRADA STATALE ADRIATICA	100,3	
0,1			CONTINUA IN VIALE BRUNO BUOZZI	100,4	
0,2			A SX IN VIA DELLE RIMEMBRANZE	100,6	
0,2	CONTROLLO	FANO	LARGO DI PORTA MAGGIORE (PINCIO)	100,8	10,20-13,40
0,1	 		CONTINUA IN VIA ROMA	100,9	
0,2	 		CONTINUA IN VIA ROMA	101,1	
0,7	 		CONTINUA IN VIA ROMA	101,8	
0,7	  		CONTINUA IN VIA ROMA	102,5	
0,4	 		A DX VIA GAETANO BAVIERA	102,9	
1,3	  		A SX IN STRADA PROVINCIALE CARIGNANO	104,2	
1,1		FENILE	CONTINUA IN STRADA SANTA MARIA DELL'ARZILLA	105,3	
8		SANTA MARIA DELL'ARZILLA	CONTINUA IN STRADA DELLA GROTTACCIA	113,3	
2,4			CONTINUA IN STRADA VALGELATA	115,7	
2,5			CONTINUA IN STRADA PONTE MOROTTO	118,2	
0,8			CONTINUA IN STRADA PONTE DELLA VALLE	119	
1,4	 	SANTA VENERANDA	CONTINUA IN VIA ITALO BONINO BONINI	120,4	
0,8	 		CONTINUA IN VIA ITALO BONINO BONINI(3°USCITA)	121,2	
0,4	 		CONTINUA IN VIA ITALO BONINO BONINI(2°USCITA)	121,6	
0,1	 	PESARO	CONTINUA IN VIA GOITO(3°USCITA)	121,7	
0,3	 		CONTINUA IN VIA GOITO	122	
0,3	 		A DX IN VIA SOLFERINO	122,3	
0,3	 		A SX IN VIA AMILCARE PONCHIELLI	122,6	
0,5	 		CONTINUA IN VIA PONCHIELLI	123,1	
0,1	 		CONTINUA IN VIA PONCHIELLI	123,2	
0,2			A DX IN VIA GRADARA	123,4	
0,6			CONTINUA IN VIA DEL CARSO	124	
0,3			A DX IN STRADA STATALE ADRIATICA	124,3	
0,4	 		A SX IN LUNGO FOGLIA GIOVANNI CABOTO	124,7	
0,6	 		A SX IN STRADA PANORAMICA ADRIATICA	125,3	
0,2	 	PESARO	CONTINUA IN STRADA PANORAMICA ADRIATICA	125,5	
13			CONTINUA IN STRADA PANORAMICA ADRIATICA	138,5	

8,4			A DX IN PIAZZA VALBRUNA	146,9	
0,1	CONTROLLO	GABICCE MONTE	A DX BAR LA PIAZZETTA	147	11,54-16,48
0			CONTINUA IN STRADA PANORAMICA	147	
1,8		GABICCE MARE	A DX IN VIA ROMAGNA	148,8	
0,7	 		CONTINUA IN VIA ROMAGNA	149,5	
0,1	 	CATTOLICA	A SX VIALE DELLA VITTORIA	149,6	
0,1	 		CONTINUA IN VIALE DELLA VITTORIA	149,7	
0,1	 		CONTINUA IN VIALE DELLA VITTORIA	149,8	
0,6	 		CONTINUA IN STRADA PROVINCIALE GRADARA (S.P.47)	150,4	
0,8	 		CONTINUA IN STRADA PROVINCIALE GRADARA (S.P.47)	151,2	
0,5	 	FANANO	A DX IN VIA SAN GIOVANNI MARIGNANO	151,7	
1			CONTINUA IN VIA GAMBADORO	152,7	
2	 	SANTA MARIA IN PIETRAFITTA	A SX IN VIA SANTA MARIA	154,7	
0,2			CONTINUA IN STRADA PROVINCIALE TAVULLIA	154,9	
1,2			CONTINUA IN STRADA PROVINCIALE TAVULLIA	156,1	
0,3	 	PIRANO	CONTINUA IN STRADA PROVINCIALE TAVULLIA	156,4	
2,6	 		CONTINUA IN STRADA PROVINCIALE TAVULLIA	159	
0,3	 		A SX IN STRADA PROVINCIALE TAVULLIA	159,3	
0,5	CONTROLLO	TAVULLIA	A DX CAFFETTERIA PASTICCERIA YURI	159,8	12,19-17,38
0,5			CONTINUA IN STRADA PER POZZO	160,3	
0,7			A DX IN STRADA PROVINCIALE TAVULLIA	161	
4,2			CONTINUA IN VIA MARRONE	165,2	
0,8	 	MONTECCHIO	A SX IN STRADA PROVINCIALE URBINATE 423	166	
0,2	 		A DX IN VIA ARENA	166,2	
0,7	 		CONTINUA IN VIA ARENA	166,9	
0,6	 		CONTINUA IN VIA ARENA	167,5	
0,7	 	MONTELABBATE	A SX IN STRADA STATALE 746	168,2	
2,8	 		A DX VIA DEL LAVORO	171	
0,4	 	CHIUSA DI GINESTRETO	A SX IN STRADA DELLA CHIUSA	171,4	
0,2			A DX IN STRADA MICALORO	171,6	
2,8			A SX IN STRADA DELLA BLILLA	174,4	
3,3			CONTINUA IN STRADA QUERCIBELLA	177,7	
1,4		TREBBIO DELLA SCONFITTA	A DX IN STRADA DELLA GROTTACCIA	179,1	
2,3		SANTA MARIA DELL'ARZILLA	CONTINUA IN STRADA SANTA MARIA DELL'ARZILLA	181,4	
8		FENILE	CONTINUA IN STRADA PROVINCIALE CARIGNANO	189,4	
1,1	 		CONTINUA IN STRADA PROVINCIALE CARIGNANO	190,5	
0,9	 		CONTINUA IN VIA DELLA TRAVE	191,4	
0,3	 	FANO	A DX IN VIA DELLA GIUSTIZIA	197,7	
0,5	 		A SX IN VIA ROMA	192,2	
0,2	 		CONTINUA IN LARGO DI PORTA MAGGIORE	192,4	
0	ARRIVO	FANO	LARGO DI PORTA MAGGIORE (PINCIO)	192,4	13,24-19,48