

















































## RandoBeFano La ciclopedalata - Percorso da 100 km.

KM. PARZIALI	DIREZIONE	LOCALITA'	INDICAZIONI	KM. TOTALI	ora inizio e fine controllo
0	<b>PARTENZA</b>	<b>FANO</b>	<b>LARGO DI PORTA MAGGIORE (PINCIO)</b>	0	7,00 - 8,00
0			A SX VIALE ANTONI GRAMSCI	0	
0,5			CONTINUA IN VIALE DODOCI SETTEMBRE	0,5	
0,5			CONTINUA IN VIA CARLO PSACANE	1	
1,1			CONTINUA IN VIALE PICENO	2,1	
0,9			A DX IN VIA FRAGHETO	3	
0,1			A SX IN VIA DELL'EX ZUCCHERIFICIO	3,1	
0,3			A SX	3,4	
0,1			A DX STRADA NAZ.ADR.SUD	3,5	
0,8			A DX IN VIA DELLA TOMBACCIA	4,3	
2			CONTINUA IN STRADA PROVINCIALE ORCIANENSE	6,3	
5,2		<b>SAN COSTANZO</b>	CONTINUA IN STRADA SAN FORTUNATO	11,5	
0,4			CONTINUA IN VIA VILLETTA ADRIATICA	11,9	
0,2			CONTINUA IN CORSO GIACOMO MATTEOTTI	12,1	
0,1			A DX IN VIA MARCHE	12,2	
0			CONTINUA IN VIALE DELLA LIBERTA'	12,2	
0,2			CONTINUA IN P.ZZA ETELVOLDO ALAVOLINI	12,4	
0			CONTINUA IN STRADA PROVINCIALE ORCIANENSE	12,4	
1,2		<b>SOLFANUCCIO</b>	A SX IN STRADA SOLFANUCCIO	13,6	
1,1			CONTINUA IN VIA GRAZIE	14,7	
3,9			CONTINUA IN VIA DEGLI SCLAVINI	18,6	
0,5		<b>PONTE RIO</b>	A DX IN STRADA PROVINCIALE DELLA VALCESANO	19,1	
3			A SX IN VIA DEL FIUME	22,1	
1,4			A DX VIA DEL BOSCO	23,5	
0,3			CONTINUA IN VIALE VITTORIO VENETO	23,8	
0,2			A DX IN VIA MADONNA DEL PIANO	24	
5,4			CONTINUA IN VIA MADONNA DEL PIANO	29,4	
1,2			A DX IN VIA DEL CESANO	30,6	
0,5			A SX IN VIA SANT'ISIDORO	31,1	
4,9			CONTINUA IN VIA PIAN VOLPELLO	36	
2,1			A SX IN STRADA PROVINCIALE 41	38,1	
0,6			A DX STRADA PROVINCIALE 14	38,7	
0,1	<b>CONTROLLO</b>	<b>CASTELLEONE DI SUASA</b>	<b>STRADA PROVINCIALE 14 A SX BAR ARCOBALENO</b>	38,8	8,18-9,36
0,4			CONTINUA IN STRADA PROVINCIALE VALCESANO	39,2	
1,1			CONTINUA CONTRADA CASE NUOVE	40,3	
9,5		<b>CORINALDO</b>	CONTINUA IN STRADA PROVINCIALE CORINALDESE	49,8	
5,2			A DX IN STRADA PROVINCIALE JESI MONTERADO	55	
2			CONTINUA VIA DELLE SELVE	57	
0,9			A DX STRADA PROVINCIALE ARCEVEIESE	57,9	

0,1		<b>CASINE</b>	A SX IN VIA MONTALBODDO	58	
1,5			CONTINUA IN VIA SENIGALLESE	59,5	
1,3			CONTINUA IN VIA ALDO MORO	60,8	
0,3			A SX IN VIA DEI PARTIGIANI	61,1	
0	CONTROLLO	<b>OSTRA</b>	BAR PANINOTECA IL PUNTO	61,1	9,02 - 11,04
0,2			CONTINUA IN VIA GIACOMO LEOPARDI	61,3	
1,1			A DX IN VIA LARGO MARINA	62,4	
0,1			CONTINUA IN VIA MONTEMARCIANO	62,5	
5,4		<b>GROTTINO</b>	CONTINUA IN STRADA DEL GROTTINO	67,9	
1,6		<b>SANT'ANGELO</b>	CONTINUA IN STRADA PROVINCIALE SANT'ANGELO	69,5	
4,3		<b>SENIGALLIA</b>	CONTINUA IN STRADA PROVINCIALE SANT'ANGELO	73,8	
0,4			A DX IN VIALE DEI PINI	74,2	
0,9			CONTINUA IN VIA ROVERETO	75,1	
0,2			CONTINUA IN VIA ROVERETO	75,3	
0,3			CONTINUA IN VIA DALMAZIA	75,6	
0,2			A SX IN LUNGOMARE DANTE ALIGHIERI	75,8	
			FARE ATTENZIONE IN QUANTO CONTRO MANO		
0,5			A DX IN LUNGO MARE MARCONI	76,3	
			FARE ATTENZIONE IN QUANTO CONTRO MANO		
0,6			A DX IN BANCHINA DI LEVANTE	76,9	
0			A SX ATTRAVERSARE IL FIUME MISA	76,9	
0,1			A SX IN PIAZZALE MARIO FERNANDO ROSI	77	
0,2			A DX IN PIAZZALE NINO BIXIO	77,2	
0,1			CONTINUA IN VIA DARSENA	77,3	
0,2			CONTINUA IN LUNGOMARE MAMELI	77,5	
3,2			CONTINUA IN STRADA SESTA	80,7	
0,7			A DX IN STRADA PRIMA	81,4	
0,3			A DX IN STRADA TERZA	81,7	
1		<b>CESANO</b>	A DX IN STRADA STATALE ADR 16	82,7	
0,6		<b>MAROTTA</b>	A DX IN VIA UGO FOSCOLO	83,3	
0,2			A SX IN LUNGOMARE CRISTOFORO COLOMBO	83,5	
3,9			CONTINUA IN VIA FAA DI BRUNO	87,4	
2,1			A SX IN STRADA SENZA NOME	89,5	
0,1			A DX IN VIA AMMIRAGLIO CAPPELLINI	89,6	
1,9			CONTINUA IN VIA BOSCO MARINA	91,5	
0,3			A DX IN VIA BELLARIVA	91,8	
0,1			A DX IN VIA BELLAVISTA	91,9	
0,2		<b>TORRETTE</b>	A DX IN STRADA NAZ.ADR.SUD	92,1	
4,2		<b>FANO</b>	CONTINUA IN VIALE PICENO	96,3	
0,7			A DX IN VIA DEI TAMERICI	97	
0,2			A DX IN VIA DELLE BRECCE	97,2	

0,1			A SX IN VIA ALCIDE DE GASPERI	97,3	
0,7			CONTINUA IN VIALE ARNALDO BATTISTONI	98	
0,4			CONTINUA IN VIA F.LLI ZUCCARI	98,4	
0,5			A DX IN VIA DEL BERSAGLIO	98,9	
0,2			A SX IN VIA RUGGERO RUGGERI	99,1	
0,6			CONTINUA TENENDO LA DX IN VIALE ADRIATICO	99,7	
1,3			CONTINUA IN VIALE NAZARIO SAURO	101	
0,6	 		A SX IN STRADA STATALE ADRIATICA	101,6	
0,1			CONTINUA IN VIALE BRUNO BUOZZI	101,7	
0,2			A SX IN VIA DELLE RIMEMBRANZE	101,9	
0,2	ARRIVO	FANO	LARGO DI PORTA MAGGIORE (PINCIO)	102,1	10,24-13,48