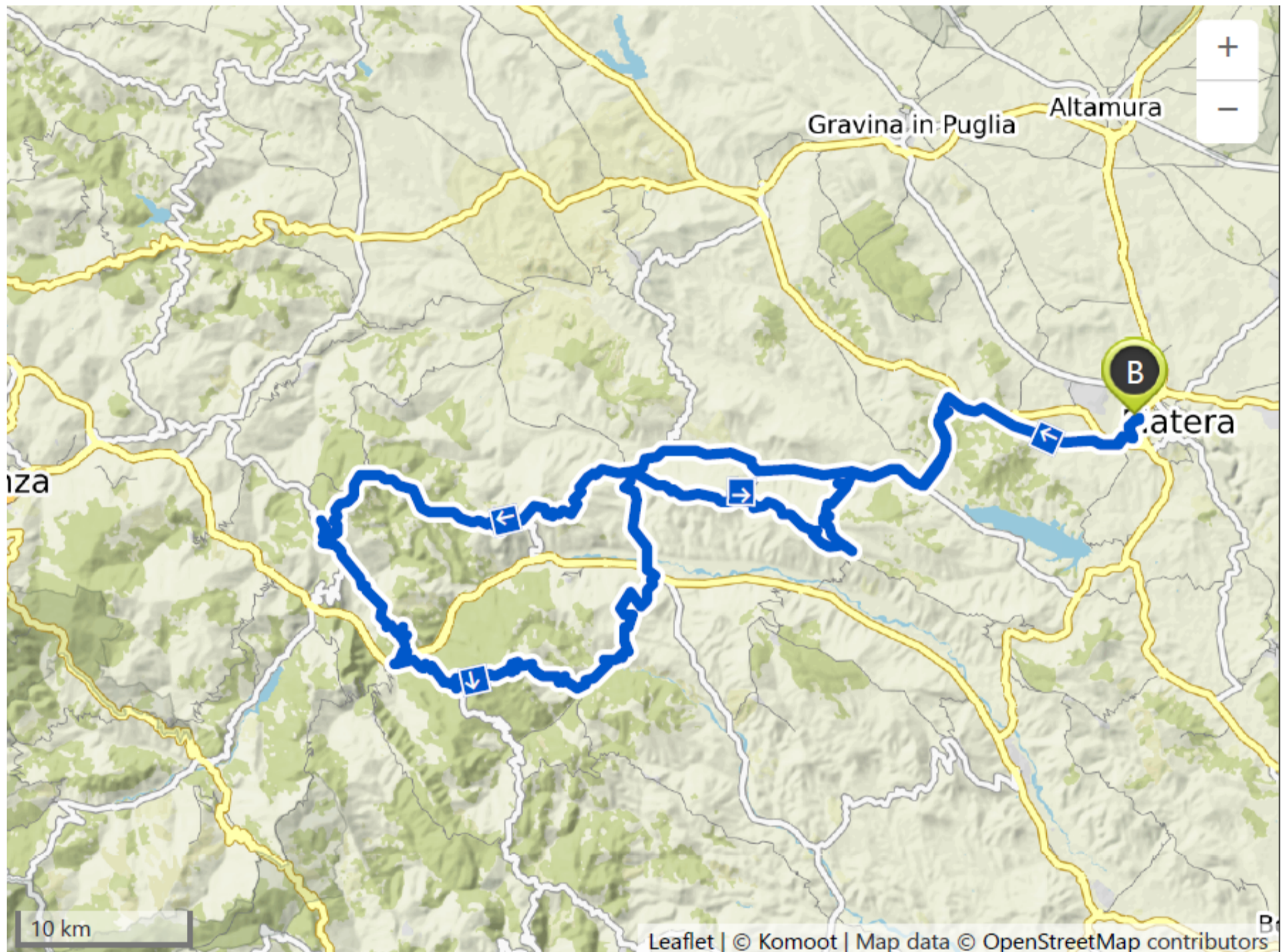


Nove Colli Lucani corto 2021

↔ **174 km** ∅ **18,9 km/h** ↗ **3.130 m** ↘ **3.130 m**



PUNTI DI CONTROLLO

PARTENZA - RIELLO - Via Dell'Artigianato, 45- Matera - KM 0,00

PUNTO DI CONTROLLO 1 - Bar Peccati di Gola - Tricarico - KM 48,74

PUNTO DI CONTROLLO 4 - Passo Monte Croccia - Monte Croccia - KM 129,00

PUNTO DI CONTROLLO 5 - Bar Quaranta- Grottole - KM 177,00

ARRIVO - RIELLO - VIA Dell'Artigianato, 45 - 174 KM



2.Destra su Via delle Arti
per 96 m – generale 315 m



3.dritto su Strada
per 33 m – generale 348 m



5.dritto su Via La Martella
per 530 m – generale 928 m



6.dritto su Strada
per 2,37 km – generale 3,30 km



8.Al bivio vai a destra e segui SP8
per 705 m – generale 4,50 km



9.Al bivio gira a sinistra e segui SP8
per 2,02 km – generale 6,52 km



10.Al bivio vai a destra e segui SP8
per 2,75 km – generale 9,27 km



11.dritto su SP 8, SP8
per 1,07 km – generale 10,3 km



12.Al bivio gira a sinistra e segui SP 8, SP8
per 7,52 km – generale 17,8 km



13.Al bivio gira a sinistra e segui SP 8, SP8
per 1,47 km – generale 19,3 km



14.dritto su Strada
per 26 m – generale 19,4 km



16.dritto su SP 8, SPex SS7
per 4,93 km – generale 24,3 km



17.Al bivio gira a sinistra e segui SP 8, SPex SS7
per 4,31 km – generale 28,6 km



18.Al bivio vai a destra su sp 8, SPex SS7
per 56 m – generale 28,7 km



20.dritto su Strada
per 6,16 km – generale 35,2 km



















21.Al bivio gira a sinistra e segui Strada
per 1,51 km – generale 36,7 km



22.Al bivio vai a destra e segui Strada
per 813 m – generale 37,5 km

↑	23.dritto su Via Appia, SP ex SS7 per 80 m – generale 37,6 km
↘	24.Al bivio vai a destra e segui Via Appia, SP ex SS7 per 5,69 km – generale 43,3 km
↙	25.Al bivio gira a sinistra e segui Via Appia, SP ex SS7 per 4,09 km – generale 47,4 km
↘	26.Al bivio vai a destra e segui Via Appia, SP ex SS7 per 140 m – generale 47,5 km
↙	27.Al bivio gira a sinistra e segui Via Appia, SP ex SS7 per 1,27 km – generale 48,8 km
↶	28.Sinistra e segui Via Appia, SP ex SS7 per 409 m – generale 49,2 km
↘	29.Al bivio vai a destra e segui Via Appia, SP ex SS7 per 33 m – generale 49,2 km
↘	30.Al bivio vai a destra e segui Via Appia, SP ex SS7 per 849 m – generale 50,1 km
↙	31.Al bivio gira a sinistra e segui Via Appia, SP ex SS7 per 192 m – generale 50,3 km
↷	32.Destra e segui Via Appia, SP ex SS7 per 1,74 km – generale 52,0 km
↘	33.Al bivio vai a destra e segui Via Appia, SP ex SS7 per 2,57 km – generale 54,6 km
↷	34.Destra e segui Via Appia, SP ex SS7 per 690 m – generale 55,3 km
↙	35.Al bivio gira a sinistra e segui Via Appia, SP ex SS7 per 4,51 km – generale 59,8 km
↘	36.Al bivio vai a destra e segui Via Appia, SP ex SS7 per 3,69 km – generale 63,5 km
↘	37.Al bivio vai a destra e segui Via Appia, SP ex SS7 per 1,78 km – generale 65,2 km
↶	38.Girati su Strada per 1,69 km – generale 66,9 km
↶	39.Sinistra su SP13 per 972 m – generale 67,9 km

- | | |
|---|--|
|  | 40. Al bivio vai a destra e segui SP13
per 1,37 km – generale 69,3 km |
|  | 41. Sinistra e segui SP13
per 2,66 km – generale 71,9 km |
|  | 42. Destra e segui SP13
per 2,25 km – generale 74,2 km |
|  | 43. Al bivio vai a destra e segui SP13
per 137 m – generale 74,3 km |
|  | 44. Al bivio gira a sinistra e segui SP13
per 321 m – generale 74,6 km |
|  | 45. All'intersezione curva a gomito a destra e segui SP13.
per 3,30 km – generale 77,9 km |
|  | 46. Destra e segui SP13
per 2,47 km – generale 80,4 km |
|  | 47. Destra e segui SP13
per 1,16 km – generale 81,6 km |
|  | 48. dritto su segmento fuori rete
per 245 m – generale 81,8 km |
|  | 49. dritto su Strada
per 2,32 km – generale 84,1 km |
|  | 50. Al bivio vai a destra e segui Strada
per 4,89 km – generale 89,0 km |
|  | 51. All'intersezione Leggermente a destra su Strada.
per 106 m – generale 89,1 km |
|  | 52. Girati e segui Strada
per 67 m – generale 89,2 km |
|  | 53. All'intersezione leggermente a sinistra su Strada.
per 2,40 km – generale 91,6 km |
|  | 54. Destra e segui Strada
per 4,52 km – generale 96,1 km |
|  | 55. Destra e segui Strada
per 719 m – generale 96,8 km |
|  | 56. Sinistra e segui Strada
per 1,93 km – generale 98,8 km |



57.Destra e segui Strada
per 93 m – generale 98,9 km



58.Sinistra e segui Strada
per 542 m – generale 99,4 km



59.Destra e segui Strada
per 234 m – generale 99,6 km



60.Sinistra e segui Strada
per 355 m – generale 100,0 km



61.Sinistra e segui Strada
per 1,69 km – generale 102 km



62.Sinistra su Strada Provinciale ex SS277 di Calle, SP ex SS277
per 4,60 km – generale 106 km



63.Sinistra e segui Strada Provinciale ex SS277 di Calle, SP ex SS277
per 152 m – generale 106 km



64.curva a gomito a destra su Corso Vittorio Emanuele II
per 24 m – generale 106 km



65.Girati e segui Corso Vittorio Emanuele II
per 24 m – generale 106 km



66.dritto su Strada Provinciale ex SS277 di Calle, SP ex SS277
per 485 m – generale 107 km



67.Al bivio gira a sinistra e segui Strada Provinciale ex SS277 di Calle, SP ex SS277
per 24 m – generale 107 km



68.Al bivio gira a sinistra e segui Strada Provinciale ex SS277 di Calle, SP ex SS277
per 1,66 km – generale 109 km



69.Al bivio gira a sinistra e segui Strada Provinciale ex SS277 di Calle, SP ex SS277
per 1,37 km – generale 110 km



70.Al bivio gira a sinistra e segui Strada Provinciale ex SS277 di Calle, SP ex SS277
per 4,88 km – generale 115 km



71.Al bivio vai a destra e segui Strada Provinciale ex SS277 di Calle, SP ex SS277
per 995 m – generale 116 km

-
-  72. Al bivio gira a sinistra e segui Strada Provinciale ex SS277 di Calle, SP ex SS277
per 29 m – generale 116 km
-
-  73. leggermente a sinistra e segui Strada Provinciale ex SS277 di Calle, SP ex SS277
per 388 m – generale 116 km
-
-  74. Al bivio vai a destra e segui Strada Provinciale ex SS277 di Calle, SP ex SS277
per 347 m – generale 117 km
-
-  75. Leggermente a destra su Strada
per 6,43 km – generale 123 km
-
-  76. dritto su Via Appia, SP ex SS7
per 80 m – generale 123 km
-
-  77. Al bivio vai a destra e segui Via Appia, SP ex SS7
per 7,46 km – generale 131 km
-
-  78. Sinistra e segui Via Appia, SP ex SS7
per 455 m – generale 131 km
-
-  79. Destra e segui Via Appia, SP ex SS7
per 2,35 km – generale 133 km
-
-  80. Destra e segui Via Appia, SP ex SS7
per 26 m – generale 133 km
-
-  81. Destra e segui Via Appia, SP ex SS7
per 3,69 km – generale 137 km
-
-  82. dritto su Strada
per 4,87 km – generale 142 km
-
-  83. Girati e segui Strada
per 235 m – generale 142 km
-
-  84. Al bivio vai a destra e segui Strada
per 289 m – generale 143 km
-
-  85. Destra e segui Strada
per 562 m – generale 143 km
-
-  86. Al bivio vai a destra e segui Strada
per 1,42 km – generale 145 km
-
-  87. Al bivio vai a destra e segui Strada
per 5,34 km – generale 150 km



88.Destra su SP 8, SPex SS7
per 4,36 km – generale 154 km



89.dritto su Strada
per 38 m – generale 154 km



91.dritto su SP 8, SP8
per 1,39 km – generale 156 km



92.Al bivio vai a destra e segui SP 8, SP8
per 3,49 km – generale 159 km



93.Sinistra e segui SP 8, SP8
per 5,18 km – generale 164 km



94.dritto su SP8
per 3,86 km – generale 168 km



95.Al bivio vai a destra e segui SP8
per 2,05 km – generale 170 km



97.dritto su Strada
per 2,61 km – generale 173 km



98.dritto su Via La Martella
per 155 m – generale 173 km



99.Al bivio vai a destra e segui Via La Martella
per 140 m – generale 173 km



101.dritto su Via delle Arti
per 96 m – generale 174 km



102.Sinistra su Via dell'Artigianato
per 233 m – generale 174 km