







CICLOSANNITA 100 km


 **05:08** ↔ **114 km** Ø **22,1 km/h** ↗ **1.000 m** ↘ **1.000 m**


 1.Sulla strada di accesso vai verso sud-ovest
per 268 m – generale 268 m


 2.Sinistra su Via Alcide De Gasperi, SP88
per 1,15 km – generale 1,41 km


 3.dritto su Corso Resistenza, SP88
per 607 m – generale 2,02 km


 4.Sinistra su Via Vincenzo Caruso
per 188 m – generale 2,21 km


 5.dritto su segmento fuori rete
per 164 m – generale 2,38 km


 6.dritto su Via Gaetano Caporale
per 189 m – generale 2,57 km


 7.Destra su Via Pasquale Grazioso
per 138 m – generale 2,70 km


 8.Sinistra su Via Annunziata
per 33 m – generale 2,74 km


 9.dritto su Corso Vittorio Emanuele II
per 328 m – generale 3,06 km

 10.Sinistra su Via Madonnella
per 28 m – generale 3,09 km

 11.Leggermente a destra su Strada
per 42 m – generale 3,14 km

 12.dritto su Corso Vittorio Emanuele II
per 540 m – generale 3,68 km

 13.dritto su Strada
per 134 m – generale 3,81 km

 14.dritto su Via Pietrabianca
per 758 m – generale 4,57 km

-
-  16. Al bivio gira a sinistra su Via Pietrabilanca
per 398 m – generale 5,04 km
-
-  17. Al bivio gira a sinistra e segui Via Pietrabilanca
per 218 m – generale 5,26 km
-
-  18. dritto su Via dei Sanniti, SP338
per 315 m – generale 5,58 km
-
-  19. dritto su via dei sanniti, SP338
per 220 m – generale 5,80 km
-
-  20. dritto su Via dei Sanniti, SP338
per 2,94 km – generale 8,74 km
-
-  21. Al bivio gira a sinistra e segui Via dei Sanniti, SP338
per 1,27 km – generale 10,0 km
-
-  22. dritto su Via Napoli, SP338
per 3,20 km – generale 13,2 km
-
-  23. Al bivio vai a destra e segui Via Napoli, SP338
per 1,56 km – generale 14,8 km
-
-  24. Sinistra e segui Via Napoli, SP338
per 1,94 km – generale 16,7 km
-
-  25. Sinistra e segui Via Napoli, SP338
per 150 m – generale 16,9 km
-
-  26. Destra su Via Ponte Trave, SP338
per 110 m – generale 17,0 km
-
-  29. dritto su Via Unità d'Italia
per 170 m – generale 17,5 km
-
-  30. dritto su Via Cappuccini
per 345 m – generale 17,8 km
-
-  31. Al bivio gira a sinistra su Via Cimitero
per 729 m – generale 18,6 km
-
-  32. Destra su Strada Statale 7 Via Appia, SS7
per 3,21 km – generale 21,8 km
-
-  33. dritto su Via Appia Ovest, SS7
per 741 m – generale 22,5 km
-
-  34. dritto su Via Roma, SS7
per 712 m – generale 23,2 km
-
-  35. dritto su Via Appia Est, SS7
per 697 m – generale 23,9 km

- ↑ 36.dritto su Strada Statale 7 Via Appia, SS7
per 1,95 km – generale 25,9 km

- ↘ 37.Al bivio vai a destra e segui Strada Statale 7 Via Appia, SS7
per 83 m – generale 25,9 km

- ↑ 39.dritto su Strada Statale 7 Via Appia, SS7
per 2,42 km – generale 28,6 km

- ↘ 40.Al bivio vai a destra e segui Strada Statale 7 Via Appia, SS7
per 805 m – generale 29,4 km

- ↑ 41.dritto su Strada Statale 7 Via Appia
per 521 m – generale 29,9 km

- ↑ 42.dritto su Via Napoli, SS7
per 717 m – generale 30,6 km

- ↗ 43.All'intersezione Leggermente a destra e segui Via Napoli, SS7.
per 420 m – generale 31,0 km

- ↘ 44.Al bivio vai a destra su Piazza Carlo Poerio, SS7
per 49 m – generale 31,1 km

- ↑ 46.dritto su Via Giovanni Amendola, SS7
per 111 m – generale 31,2 km

- ↘ 47.Al bivio vai a destra e segui Via Giovanni Amendola, SS7
per 195 m – generale 31,4 km

- ↶ 48.Sinistra su Piazza Carmine Pagnozzi
per 77 m – generale 31,5 km

- ↑ 49.dritto su Via Vitulanese
per 271 m – generale 31,8 km

- ↘ 50.Al bivio gira a sinistra e segui Via Vitulanese
per 672 m – generale 32,5 km

- ↶ 51.Curva a gomito a sinistra su Strada Provinciale Vitulanese-Castello, SP139
per 416 m – generale 32,9 km

- ↷ 52.curva a gomito a destra e segui Strada Provinciale Vitulanese-Castello, SP139
per 318 m – generale 33,2 km

- ↶ 53.Sinistra e segui Strada Provinciale Vitulanese-Castello, SP139
per 67 m – generale 33,3 km









- ↘ 54.Al bivio gira a sinistra e segui Strada Provinciale Vitulanese-Castello, SP139
per 188 m – generale 33,4 km

- ↶ 55.Sinistra e segui Strada Provinciale Vitulanese-Castello, SP139
per 110 m – generale 33,6 km

-
-  56.Sinistra e segui Strada Provinciale Vitulanese-Castello, SP139
per 342 m – generale 33,9 km
-
-  57.All'intersezione Girati e segui Strada Provinciale Vitulanese-Castello, SP139.
per 98 m – generale 34,0 km
-
-  58.Al bivio vai a destra e segui Strada Provinciale Vitulanese-Castello, SP139
per 280 m – generale 34,3 km
-
-  59.Destra e segui Strada Provinciale Vitulanese-Castello, SP139
per 110 m – generale 34,4 km
-
-  60.curva a gomito a destra e segui Strada Provinciale Vitulanese-Castello, SP139
per 187 m – generale 34,6 km
-
-  61.Sinistra su Via Latovetere
per 44 m – generale 34,6 km
-
-  62.Destra su Via Nicola Striani
per 368 m – generale 35,0 km
-
-  63.Destra su Via Vincenzo Bellini
per 419 m – generale 35,4 km
-
-  64.Sinistra su Via Cirignano
per 197 m – generale 35,6 km
-
-  65.Al bivio vai a destra su Strada
per 21 m – generale 35,6 km
-
-  67.dritto su Via Vigna della Signora
per 44 m – generale 35,7 km
-
-  68.Sinistra e segui Via Vigna della Signora
per 177 m – generale 35,9 km
-
-  69.Destra su Via Torre
per 414 m – generale 36,3 km
-
-  70.Sinistra su Via Ponticelli
per 215 m – generale 36,5 km
-
-  71.Destra su Via Fizzo, SP129
per 992 m – generale 37,5 km
-
-  72.All'intersezione dritto su Via Provinciale Varoni-Appia, SP135.
per 891 m – generale 38,4 km
-
-  73.Al bivio vai a destra su Strada
per 1,13 km – generale 39,5 km
-
-  74.Sinistra e segui Strada secondaria
per 1,58 km – generale 41,1 km










-
-  75.Sinistra su Strada Comunale Trivolati
per 840 m – generale 41,9 km
-
-  76.dritto su Strada Provinciale 123 Via Lavatoio, SP123
per 180 m – generale 42,1 km
-
-  77.dritto su Via Lavatoio, SP123
per 370 m – generale 42,5 km
-
-  78.All'intersezione Leggermente a destra su Via Fossa Rena.
per 85 m – generale 42,5 km
-
-  79.All'intersezione dritto su Via Lavatoio, SP123.
per 398 m – generale 42,9 km
-
-  80.Destra su Corso Giacomo Matteotti, SP123
per 205 m – generale 43,1 km
-
-  81.dritto su Strada Provinciale 16 Airola-Moiano, SP16
per 175 m – generale 43,3 km
-
-  82.Destra su Via Parata
per 1,70 km – generale 45,0 km
-
-  83.Al bivio gira a sinistra e segui Via Parata
per 150 m – generale 45,2 km
-
-  84.All'intersezione Curva a gomito a sinistra su Via Roma, SP129.
per 237 m – generale 45,4 km
-
-  85.dritto su Via Gavetelle, SP129
per 1,26 km – generale 46,7 km
-
-  86.dritto su Strada Provinciale 129, SP129
per 722 m – generale 47,4 km
-
-  87.dritto su Strada Provinciale 129 Caudina - III Tronco, SP129
per 914 m – generale 48,3 km
-
-  88.Al bivio gira a sinistra e segui Strada Provinciale 129 Caudina - III Tronco, SP129
per 634 m – generale 48,9 km
-
-  89.Al bivio vai a destra e segui Strada Provinciale 129 Caudina - III Tronco, SP129
per 31 m – generale 49,0 km
-
-  91.dritto su Strada Provinciale 129 Caudina - III Tronco, SP129
per 147 m – generale 49,2 km
-
-  92.Al bivio vai a destra e segui Strada Provinciale 129 Caudina - III Tronco, SP129
per 3,63 km – generale 52,8 km

- ↑ 93.dritto su Strada Provinciale 129 Caudina - III Tronco
per 29 m – generale 52,9 km
- ↑ 95.dritto su Strada Provinciale 111 Caudina - IV Tronco, SP111
per 235 m – generale 53,1 km
- ↪ 96.Destra su Via Laiano, SP111bis
per 3,23 km – generale 56,4 km
- ↵ 97.Sinistra su Strada Provinciale 111bis, SP111bis
per 37 m – generale 56,4 km
- ↘ 98.Al bivio vai a destra e segui Strada Provinciale 111bis, SP111bis
per 1,18 km – generale 57,6 km
- ↵ 99.Sinistra su Via Nansignano, SP111bis
per 628 m – generale 58,2 km
- ↑ 100.dritto su Strada
per 2,02 km – generale 60,2 km
- ↘ 101.Al bivio vai a destra e segui Strada
per 297 m – generale 60,5 km
- ↪ 102.Destra su Strada Provinciale 111 Caudina - IV Tronco, SP111
per 345 m – generale 60,9 km
- ↘ 103.Al bivio vai a destra e segui Strada Provinciale 111 Caudina - IV Tronco, SP111
per 764 m – generale 61,6 km
- ↘ 104.Al bivio gira a sinistra su Strada Provinciale Melizzano - Frasso, SP110
per 1,86 km – generale 63,5 km
- ↘ 105.Al bivio gira a sinistra e segui Strada Provinciale Melizzano - Frasso, SP110
per 125 m – generale 63,6 km
- ↘ 106.Al bivio gira a sinistra e segui Strada Provinciale Melizzano - Frasso, SP110
per 153 m – generale 63,8 km
- ↪ 107.Destra e segui Strada Provinciale Melizzano - Frasso, SP110
per 75 m – generale 63,9 km
- ↵ 108.Sinistra e segui Strada Provinciale Melizzano - Frasso, SP110
per 473 m – generale 64,3 km
- ↘ 109.Al bivio gira a sinistra e segui Strada Provinciale Melizzano - Frasso, SP110
per 605 m – generale 64,9 km
- ↪ 110.All'intersezione curva a gomito a destra e segui Strada Provinciale Melizzano - Frasso, SP110.
per 276 m – generale 65,2 km

-
-  111.Destra e segui Strada Provinciale Melizzano - Frasso, SP110
per 466 m – generale 65,7 km
-
-  112.Destra e segui Strada Provinciale Melizzano - Frasso, SP110
per 85 m – generale 65,8 km
-
-  113.dritto su Strada Provinciale Frasso Telesino - Dugenta, SP110
per 99 m – generale 65,9 km
-
-  114.Sinistra e segui Strada Provinciale Frasso Telesino - Dugenta, SP110
per 703 m – generale 66,6 km
-
-  115.Al bivio vai a destra e segui Strada Provinciale Frasso Telesino - Dugenta, SP110
per 256 m – generale 66,8 km
-
-  116.Al bivio gira a sinistra e segui Strada Provinciale Frasso Telesino - Dugenta, SP110
per 1,46 km – generale 68,3 km
-
-  117.All'intersezione leggermente a sinistra e segui Strada Provinciale Frasso Telesino - Dugenta, SP110.
per 715 m – generale 69,0 km
-
-  118.dritto su Strada
per 47 m – generale 69,0 km
-
-  119.dritto su Via Bebiana, SP13
per 38 m – generale 69,1 km
-
-  121.Al bivio vai a destra su Via Calore, SP116
per 45 m – generale 69,2 km
-
-  122.dritto su Via Calore, SP116 ex SS265
per 2,48 km – generale 71,6 km
-
-  123.Sinistra su Via Ortale, SP116 ex SS265
per 752 m – generale 72,4 km
-
-  124.Sinistra su Via Volturmo, SP182
per 71 m – generale 72,5 km
-
-  125.Al bivio gira a sinistra e segui Via Volturmo, SP182
per 516 m – generale 73,0 km
-
-  126.Al bivio vai a destra e segui Via Volturmo, SP182
per 539 m – generale 73,5 km
-
-  127.dritto su Strada Provinciale 182 ex Strada Statale 87 Sannitica, SP182
per 167 m – generale 73,7 km

-
-  128.Sinistra su Strada Provinciale 49, SP49
per 611 m – generale 74,3 km
-
-  129.Al bivio gira a sinistra e segui Strada Provinciale 49, SP49
per 773 m – generale 75,1 km
-
-  130.Al bivio vai a destra su Via Provinciale, SP49
per 169 m – generale 75,2 km
-
-  131.Sinistra e segui Via Provinciale, SP49
per 237 m – generale 75,5 km
-
-  132.Al bivio gira a sinistra e segui Via Provinciale, SP49
per 144 m – generale 75,6 km
-
-  133.dritto su Strada Provinciale 49, SP49
per 456 m – generale 76,1 km
-
-  134.Al bivio gira a sinistra e segui Strada Provinciale 49, SP49
per 3,67 km – generale 79,8 km
-
-  135.Sinistra e segui Strada Provinciale 49, SP49
per 2,02 km – generale 81,8 km
-
-  136.Al bivio gira a sinistra e segui Strada Provinciale 49, SP49
per 1,99 km – generale 83,8 km
-
-  137.Sinistra su Via Volturmo, SP49
per 1,06 km – generale 84,8 km
-
-  138.Sinistra su Strada provinciale 119 Limatola, SP119
per 784 m – generale 85,6 km
-
-  139.Al bivio vai a destra e segui Strada provinciale 119 Limatola, SP119
per 221 m – generale 85,8 km
-
-  140.Al bivio gira a sinistra e segui Strada provinciale 119 Limatola, SP119
per 40 m – generale 85,9 km
-
-  141.Al bivio vai a destra e segui Strada provinciale 119 Limatola, SP119
per 2,29 km – generale 88,1 km
-
-  142.Sinistra e segui Strada provinciale 119 Limatola, SP119
per 1,66 km – generale 89,8 km
-
-  143.Al bivio gira a sinistra su Strada Provinciale 119 Limatola, SP119
per 470 m – generale 90,3 km
-
-  144.Destra su Strada Provinciale 116 dei Ponti della Valle, SP116
per 1,29 km – generale 91,6 km
-
-  145.dritto su Via Sannitica, SP116
per 2,87 km – generale 94,4 km

- ↑ 146.dritto su Via Sannitica, SP116 ex SS265
per 33 m – generale 94,5 km
- ↑ 148.dritto su Via Sannitica Commerciale
per 743 m – generale 95,3 km
- ↑ 149.dritto su Viale degli Archi, SP314
per 1,49 km – generale 96,8 km
- ↶ 150.Sinistra su Strada statale
per 53 m – generale 96,8 km
- ↷ 151.Destra e segui Strada statale
per 209 m – generale 97,0 km
- ↑ 152.dritto su Strada Statale 265 dei Ponti della Valle, SS265
per 2,28 km – generale 99,3 km
- Y 153.Al bivio gira a sinistra e segui Strada Statale 265 dei Ponti della Valle, SS265
per 1,05 km – generale 100 km
- Y 154.Al bivio gira a sinistra e segui Strada Statale 265 dei Ponti della Valle, SS265
per 79 m – generale 100 km
- Y 155.Al bivio vai a destra e segui Strada Statale 265 dei Ponti della Valle, SS265
per 363 m – generale 101 km
- ↑ 156.dritto su Strada Statale 265 Via Caudina, SS265
per 344 m – generale 101 km
- Y 157.Al bivio vai a destra su Strada
per 43 m – generale 101 km
- Y 158.Al bivio gira a sinistra e segui Strada
per 74 m – generale 101 km
- ↑ 161.dritto su Strada Statale 265 Via Caudina, SS265
per 1,63 km – generale 103 km
- ↑ 163.dritto su Via Ficucella, SP223
per 1,16 km – generale 104 km
- Y 164.Al bivio vai a destra e segui Via Ficucella, SP223
per 65 m – generale 104 km
- Y 165.Al bivio gira a sinistra e segui Via Ficucella, SP223
per 27 m – generale 104 km
- Y 166.Al bivio gira a sinistra e segui Via Ficucella, SP223
per 17 m – generale 104 km
- ↷ 167.Destra e segui Via Ficucella, SP223
per 1,92 km – generale 106 km

-
-  168. Destra su Via Calabricito, SP40
per 2,12 km – generale 108 km
-
-  169. dritto su Via Calabricito
per 208 m – generale 109 km
-
-  170. dritto su Via Calabricito, SP40
per 868 m – generale 110 km
-
-  171. Destra su Via dei Normanni, SP23
per 283 m – generale 110 km
-
-  172. dritto su via dei normanni, SP23
per 184 m – generale 110 km
-
-  173. dritto su Via dei Normanni, SP23
per 766 m – generale 111 km
-
-  174. dritto su SP23
per 40 m – generale 111 km
-
-  175. Destra su Via dei Normanni, SP23
per 1,83 km – generale 113 km
-
-  176. dritto su Via degli Etruschi, SP23
per 875 m – generale 114 km