







Rando sannita

 **08:33** ↔ **186 km** Ø **21,8 km/h** ↗ **1.840 m** ↘ **1.840 m**

-  1.Sulla strada di accesso vai verso sud-ovest
per 288 m – generale 288 m
-  2.Sinistra su Via Alcide De Gasperi, SP88
per 1,15 km – generale 1,43 km
-  3.dritto su Corso Resistenza, SP88
per 607 m – generale 2,04 km
-  4.Sinistra su Via Vincenzo Caruso
per 129 m – generale 2,17 km
-  5.Al bivio vai a destra su segmento fuori rete
per 160 m – generale 2,33 km
-  6.Sinistra su Via Gaetano Caporale
per 246 m – generale 2,58 km
-  7.Destra su Via Pasquale Grazioso
per 138 m – generale 2,72 km
-  8.Sinistra su Via Annunziata
per 33 m – generale 2,75 km
-  9.dritto su Corso Vittorio Emanuele II
per 310 m – generale 3,06 km
-  10.All'intersezione dritto su Corso Vittorio Emanuele II.
per 620 m – generale 3,68 km
-  11.dritto su Strada
per 134 m – generale 3,81 km
-  12.dritto su Via Pietrabanca
per 758 m – generale 4,57 km
-  14.Al bivio gira a sinistra su Via Pietrabanca
per 398 m – generale 5,05 km
-  15.Al bivio gira a sinistra e segui Via Pietrabanca
per 218 m – generale 5,26 km

-  16.dritto su Via dei Sanniti, SP338
per 315 m – generale 5,58 km

-  17.dritto su via dei sanniti, SP338
per 220 m – generale 5,80 km

-  18.dritto su Via dei Sanniti, SP338
per 2,94 km – generale 8,74 km

-  19.Al bivio gira a sinistra e segui Via dei Sanniti, SP338
per 1,27 km – generale 10,0 km

-  20.dritto su Via Napoli, SP338
per 3,20 km – generale 13,2 km

-  21.Al bivio vai a destra e segui Via Napoli, SP338
per 1,56 km – generale 14,8 km

-  22.Sinistra e segui Via Napoli, SP338
per 1,94 km – generale 16,7 km

-  23.Sinistra e segui Via Napoli, SP338
per 150 m – generale 16,9 km

-  24.Destra su Via Ponte Trave, SP338
per 110 m – generale 17,0 km

-  27.dritto su Via Unità d'Italia
per 170 m – generale 17,5 km

-  28.dritto su Via Cappuccini
per 345 m – generale 17,8 km

-  29.Al bivio gira a sinistra su Via Cimitero
per 729 m – generale 18,6 km

-  30.Destra su Strada Statale 7 Via Appia, SS7
per 3,21 km – generale 21,8 km

-  31.dritto su Via Appia Ovest, SS7
per 741 m – generale 22,5 km

-  32.dritto su Via Roma, SS7
per 712 m – generale 23,2 km

-  33.dritto su Via Appia Est, SS7
per 697 m – generale 23,9 km

-  34.dritto su Strada Statale 7 Via Appia, SS7
per 1,95 km – generale 25,9 km

-  35.Al bivio vai a destra e segui Strada Statale 7 Via Appia, SS7
per 83 m – generale 26,0 km

-  37.dritto su Strada Statale 7 Via Appia, SS7
per 2,42 km – generale 28,6 km

-  38.Al bivio vai a destra e segui Strada Statale 7 Via Appia, SS7
per 805 m – generale 29,4 km

-  39.dritto su Strada Statale 7 Via Appia
per 521 m – generale 29,9 km

-  40.dritto su Via Napoli, SS7
per 717 m – generale 30,6 km

-  41.All'intersezione Leggermente a destra e segui Via Napoli, SS7.
per 420 m – generale 31,0 km

-  42.Al bivio vai a destra su Piazza Carlo Poerio, SS7
per 49 m – generale 31,1 km

-  44.dritto su Via Giovanni Amendola, SS7
per 111 m – generale 31,2 km

-  45.Al bivio vai a destra e segui Via Giovanni Amendola, SS7
per 195 m – generale 31,4 km

-  46.Sinistra su Piazza Carmine Pagnozzi
per 77 m – generale 31,5 km

-  47.dritto su Via Vitulanese
per 271 m – generale 31,8 km

-  48.Al bivio gira a sinistra e segui Via Vitulanese
per 672 m – generale 32,5 km

-  49.Curva a gomito a sinistra su Strada Provinciale Vitulanese-Castello, SP139
per 416 m – generale 32,9 km

-  50.curva a gomito a destra e segui Strada Provinciale Vitulanese-Castello, SP139
per 318 m – generale 33,2 km

-  51.Sinistra e segui Strada Provinciale Vitulanese-Castello, SP139
per 67 m – generale 33,3 km

-  52.Al bivio gira a sinistra e segui Strada Provinciale Vitulanese-Castello, SP139
per 188 m – generale 33,5 km

-  53.Sinistra e segui Strada Provinciale Vitulanese-Castello, SP139
per 110 m – generale 33,6 km

-  54.Sinistra e segui Strada Provinciale Vitulanese-Castello, SP139
per 342 m – generale 33,9 km

-  55.Girati e segui Strada Provinciale Vitulanese-Castello, SP139
per 62 m – generale 34,0 km

-  56. Al bivio vai a destra e segui Strada Provinciale Vitulanese-Castello, SP139
per 280 m – generale 34,2 km

-  57. Destra e segui Strada Provinciale Vitulanese-Castello, SP139
per 110 m – generale 34,4 km

-  58. curva a gomito a destra e segui Strada Provinciale Vitulanese-Castello, SP139
per 187 m – generale 34,5 km

-  59. Sinistra su Via Latovetere
per 44 m – generale 34,6 km

-  60. Destra su Via Nicola Striani
per 368 m – generale 35,0 km

-  61. Destra su Via Vincenzo Bellini
per 419 m – generale 35,4 km

-  62. Sinistra su Via Cirignano
per 197 m – generale 35,6 km

-  63. Al bivio vai a destra su Strada
per 21 m – generale 35,6 km

-  65. dritto su Via Vigna della Signora
per 44 m – generale 35,7 km

-  66. Sinistra e segui Via Vigna della Signora
per 177 m – generale 35,8 km

-  67. Destra su Via Torre
per 414 m – generale 36,2 km

-  68. Sinistra su Via Ponticelli
per 215 m – generale 36,5 km

-  69. Destra su Via Fizzo, SP129
per 992 m – generale 37,5 km

-  70. All'intersezione dritto su Via Provinciale Varoni-Appia, SP135.
per 891 m – generale 38,3 km

-  71. Al bivio vai a destra su Strada
per 1,13 km – generale 39,5 km

-  72. Sinistra e segui Strada secondaria
per 1,58 km – generale 41,0 km

-  73. Sinistra su Strada Comunale Trivolati
per 840 m – generale 41,9 km

-  74. dritto su Strada Provinciale 123 Via Lavatoio, SP123
per 180 m – generale 42,1 km

-  75.dritto su Via Lavatoio, SP123
per 370 m – generale 42,4 km

-  76.All'intersezione Leggermente a destra su Via Fossa Rena.
per 85 m – generale 42,5 km

-  77.All'intersezione dritto su Via Lavatoio, SP123.
per 398 m – generale 42,9 km

-  78.Destra su Corso Giacomo Matteotti, SP123
per 205 m – generale 43,1 km

-  79.dritto su Strada Provinciale 16 Airola-Moiano, SP16
per 175 m – generale 43,3 km

-  80.Destra su Via Parata
per 1,70 km – generale 45,0 km

-  81.Al bivio gira a sinistra e segui Via Parata
per 150 m – generale 45,1 km

-  82.All'intersezione Curva a gomito a sinistra su Via Roma, SP129.
per 237 m – generale 45,4 km

-  83.dritto su Via Gavetelle, SP129
per 1,26 km – generale 46,6 km

-  84.dritto su Strada Provinciale 129, SP129
per 722 m – generale 47,4 km

-  85.dritto su Strada Provinciale 129 Caudina - III Tronco, SP129
per 914 m – generale 48,3 km

-  86.Al bivio gira a sinistra e segui Strada Provinciale 129 Caudina - III Tronco, SP129
per 634 m – generale 48,9 km

-  87.Al bivio vai a destra e segui Strada Provinciale 129 Caudina - III Tronco, SP129
per 31 m – generale 48,9 km

-  89.dritto su Strada Provinciale 129 Caudina - III Tronco, SP129
per 147 m – generale 49,2 km

-  90.Al bivio vai a destra e segui Strada Provinciale 129 Caudina - III Tronco, SP129
per 530 m – generale 49,7 km

-  91.Destra su segmento fuori rete
per 207 m – generale 49,9 km

-  92.Curva a gomito a sinistra su Strada Provinciale 129 Caudina - III Tronco, SP129
per 2,84 km – generale 52,7 km

-  93.dritto su Strada Provinciale 129 Caudina - III Tronco
per 29 m – generale 52,8 km

-  95.dritto su Strada Provinciale 111 Caudina - IV Tronco, SP111
per 235 m – generale 53,1 km

-  96.Destra su Via Laiano, SP111bis
per 3,23 km – generale 56,3 km

-  97.Sinistra su Strada Provinciale 111bis, SP111bis
per 37 m – generale 56,3 km

-  98.Al bivio vai a destra e segui Strada Provinciale 111bis, SP111bis
per 1,18 km – generale 57,5 km

-  99.Sinistra su Via Nansignano, SP111bis
per 628 m – generale 58,1 km

-  100.dritto su Strada
per 2,02 km – generale 60,1 km

-  101.Al bivio vai a destra e segui Strada
per 297 m – generale 60,4 km

-  102.Destra su Strada Provinciale 111 Caudina - IV Tronco, SP111
per 345 m – generale 60,8 km

-  103.Al bivio vai a destra e segui Strada Provinciale 111 Caudina - IV Tronco, SP111
per 764 m – generale 61,6 km

-  104.Al bivio vai a destra e segui Strada Provinciale 111 Caudina - IV Tronco, SP111
per 668 m – generale 62,2 km

-  105.All'intersezione dritto su Piazza IV Novembre.
per 72 m – generale 62,3 km

-  106.Girati e segui Piazza IV Novembre
per 28 m – generale 62,3 km

-  107.dritto su Strada secondaria
per 30 m – generale 62,4 km

-  108.Sinistra su Corso Amedeo Calandra, SP111
per 101 m – generale 62,5 km

-  109.dritto su Via Capo Sant'Angelo, SP111
per 171 m – generale 62,6 km

-  110.Al bivio gira a sinistra e segui Via Capo Sant'Angelo, SP111
per 40 m – generale 62,7 km

-  111. Al bivio vai a destra su Strada Provinciale 111 Caudina, SP111
per 231 m – generale 62,9 km

-  112. Al bivio gira a sinistra e segui Strada Provinciale 111 Caudina, SP111
per 370 m – generale 63,3 km

-  113. Al bivio gira a sinistra e segui Strada Provinciale 111 Caudina, SP111
per 289 m – generale 63,6 km

-  114. Al bivio gira a sinistra e segui Strada Provinciale 111 Caudina, SP111
per 386 m – generale 63,9 km

-  115. Al bivio vai a destra e segui Strada Provinciale 111 Caudina, SP111
per 180 m – generale 64,1 km

-  116. dritto su SP111
per 127 m – generale 64,3 km

-  117. dritto su Strada Provinciale 111 Caudina, SP111
per 104 m – generale 64,4 km

-  118. Al bivio vai a destra e segui Strada Provinciale 111 Caudina, SP111
per 737 m – generale 65,1 km

-  119. Al bivio vai a destra e segui Strada Provinciale 111 Caudina, SP111
per 866 m – generale 66,0 km

-  120. dritto su Via Capitano Leonardi, SP111
per 931 m – generale 66,9 km

-  121. Al bivio gira a sinistra e segui Via Capitano Leonardi, SP111
per 1,76 km – generale 68,6 km

-  122. dritto su Corso Umberto I°, SP111
per 113 m – generale 68,8 km

-  123. Destra su Via Salvatore Aceto
per 119 m – generale 68,9 km






-  124. dritto su Via Roseto
per 29 m – generale 68,9 km

-  125. Al bivio gira a sinistra e segui Via Roseto
per 57 m – generale 69,0 km

-  126. Sinistra su Via degli Ulivi
per 1,52 km – generale 70,5 km

-  127. Al bivio gira a sinistra su Strada
per 401 m – generale 70,9 km

-  128. dritto su Via dei Salici, SP108
per 643 m – generale 71,5 km

-
-  129.Sinistra e segui Via dei Salici, SP108
per 2,32 km – generale 73,8 km
-
-  130.dritto su SP108
per 602 m – generale 74,4 km
-
-  131.Al bivio vai a destra su S.P. Solopaca-Paupisi, SP108
per 983 m – generale 75,4 km
-
-  132.dritto su Via San Stefano, SP108
per 1,51 km – generale 76,9 km
-
-  133.dritto su Via Pagani, SP108
per 69 m – generale 77,0 km
-
-  134.Sinistra su Strada secondaria
per 99 m – generale 77,1 km
-
-  135.Destra e segui Strada secondaria
per 690 m – generale 77,8 km
-
-  136.Al bivio gira a sinistra su Strada Provinciale per Pagani, SP157
per 1,15 km – generale 78,9 km
-
-  137.Destra su Strada Provinciale 106 Ex SS372 Telesina, SP106
per 40 m – generale 79,0 km
-
-  138.Al bivio gira a sinistra e segui Strada Provinciale 106 Ex SS372 Telesina, SP106
per 3,14 km – generale 82,1 km
-
-  139.Al bivio gira a sinistra su Contrada Piana
per 1,96 km – generale 84,1 km
-
-  140.Curva a gomito a sinistra su Strada Provinciale 8, SP8
per 6,32 km – generale 90,4 km
-
-  141.dritto su Strada Provinciale 129, SP129
per 301 m – generale 90,7 km
-
-  142.Al bivio vai a destra e segui Strada Provinciale 129, SP129
per 661 m – generale 91,4 km
-
-  143.Al bivio gira a sinistra e segui Strada Provinciale 129, SP129
per 637 m – generale 92,0 km
-
-  144.Sinistra e segui Strada Provinciale 129, SP129
per 2,45 km – generale 94,5 km
-
-  145.Sinistra e segui Strada Provinciale 129, SP129
per 1,14 km – generale 95,6 km

-  146.dritto su Via Molise, SP95
per 202 m – generale 95,8 km

-  148.dritto su Via Molise, SP102
per 1,02 km – generale 97,3 km

-  149.Al bivio gira a sinistra e segui Via Molise, SP102
per 1,42 km – generale 98,7 km

-  150.Sinistra su Strada Provinciale 100 Ex SS 625, SP100
per 128 m – generale 98,8 km

-  151.Al bivio gira a sinistra e segui Strada Provinciale 100 Ex SS 625, SP100
per 411 m – generale 99,2 km

-  152.Al bivio vai a destra e segui Strada Provinciale 100 Ex SS 625, SP100
per 1,51 km – generale 101 km

-  153.Al bivio vai a destra e segui Strada Provinciale 100 Ex SS 625, SP100
per 564 m – generale 101 km

-  154.Al bivio gira a sinistra e segui Strada Provinciale 100 Ex SS 625, SP100
per 220 m – generale 102 km

-  155.Al bivio gira a sinistra e segui Strada Provinciale 100 Ex SS 625, SP100
per 27 m – generale 102 km

-  156.Sinistra e segui Strada Provinciale 100 Ex SS 625, SP100
per 199 m – generale 102 km

-  159.dritto su Strada Provinciale 87 Variante, SP87var
per 51 m – generale 102 km

-  160.Sinistra su Strada Provinciale 182 ex Strada Statale 87 Sannitica, SP182
per 747 m – generale 103 km

-  161.Al bivio vai a destra e segui Strada Provinciale 182 ex Strada Statale 87 Sannitica, SP182
per 1,01 km – generale 104 km

-  162.leggermente a sinistra su Ponte Sorgenza, SP87
per 810 m – generale 105 km

-  163.dritto su Strada Provinciale 87 Interna, SP87
per 496 m – generale 105 km

-  164.dritto su Via Vittime del Lavoro di Bridgeport, SP87
per 202 m – generale 105 km

-  165.Sinistra e segui Via Vittime del Lavoro di Bridgeport, SP87
per 189 m – generale 105 km

-
-  166. Al bivio vai a destra su Via Giovanni Falcone Paolo Borsellino, SP87
per 124 m – generale 106 km
-
-  167. Al bivio vai a destra e segui Via Giovanni Falcone Paolo Borsellino, SP87
per 60 m – generale 106 km
-
-  168. Al bivio gira a sinistra e segui Via Giovanni Falcone Paolo Borsellino, SP87
per 681 m – generale 106 km
-
-  169. dritto su SP87
per 57 m – generale 106 km
-
-  170. leggermente a sinistra su Strada Provinciale 87 Variante, SP87var
per 127 m – generale 106 km
-
-  171. dritto su Strada Provinciale 87 ex Strada Statale 87 Sannitica, SP87
per 4,90 km – generale 111 km
-
-  172. Al bivio vai a destra e segui Strada Provinciale 87 ex Strada Statale 87 Sannitica, SP87
per 663 m – generale 112 km
-
-  173. Al bivio vai a destra e segui Strada Provinciale 87 ex Strada Statale 87 Sannitica, SP87
per 2,60 km – generale 115 km
-
-  174. dritto su Via Nazionale, SP87
per 938 m – generale 116 km
-
-  175. Destra e segui Via Nazionale, SP87
per 348 m – generale 116 km
-
-  176. Al bivio gira a sinistra e segui Via Nazionale, SP87
per 3,85 km – generale 120 km
-
-  177. dritto su Corso Umberto I, SP87
per 266 m – generale 120 km
-
-  178. All'intersezione Leggermente a destra e segui Corso Umberto I, SP87.
per 469 m – generale 120 km
-
-  179. dritto su SP182
per 371 m – generale 121 km
-
-  180. Destra e segui SP182
per 433 m – generale 121 km
-
-  181. Al bivio gira a sinistra su Via Nazionale, SP182
per 713 m – generale 122 km
-
-  182. Al bivio gira a sinistra e segui Via Nazionale, SP182
per 975 m – generale 123 km

-
-  183. Al bivio gira a sinistra e segui Via Nazionale, SP182
per 474 m – generale 123 km
-
-  184. Al bivio vai a destra e segui Via Nazionale, SP182
per 617 m – generale 124 km
-
-  185. Al bivio gira a sinistra e segui Via Nazionale, SP182
per 1,70 km – generale 126 km
-
-  186. dritto su Via Nicotera, SP182
per 516 m – generale 126 km
-
-  187. dritto su Via Giuseppe Biondi
per 92 m – generale 126 km
-
-  188. Sinistra su Via Vescovo Angelo Massarelli
per 168 m – generale 127 km
-
-  189. Destra su Via Isidoro Mastrobuoni
per 75 m – generale 127 km
-
-  190. Sinistra su Strada Provinciale 76 Cerreto Sannita-Pietraroja, SP76
per 172 m – generale 127 km
-
-  191. Al bivio vai a destra e segui Via Vescovo Angelo Massarelli, SP10
per 321 m – generale 127 km
-
-  192. dritto su Strada Provinciale 10 Cerreto Sannita - Telese, SP10
per 340 m – generale 127 km
-
-  193. All'intersezione Leggermente a destra e segui Strada Provinciale 10 Cerreto Sannita - Telese, SP10.
per 287 m – generale 128 km
-
-  194. Destra su Via Sorripe
per 695 m – generale 128 km
-
-  195. Al bivio vai a destra e segui Via Sorripe
per 154 m – generale 129 km
-
-  196. Destra su Via Roma
per 171 m – generale 129 km
-
-  197. Sinistra su Via Avanti Santi
per 108 m – generale 129 km
-
-  198. dritto su Strada Provinciale di San Lorenzello, SP34
per 356 m – generale 129 km
-
-  199. dritto su Via Fabio Massimo, SP34
per 170 m – generale 129 km

-  200. Al bivio vai a destra e segui Via Fabio Massimo, SP34
per 290 m – generale 130 km

-  201. Al bivio gira a sinistra e segui Via Fabio Massimo, SP34
per 3,97 km – generale 134 km

-  202. Al bivio gira a sinistra e segui Via Fabio Massimo, SP34
per 543 m – generale 134 km

-  203. Sinistra e segui Via Fabio Massimo, SP34
per 61 m – generale 134 km

-  204. Al bivio gira a sinistra e segui Via Fabio Massimo, SP34
per 153 m – generale 134 km

-  205. Al bivio gira a sinistra su Via Fabio Massimo
per 123 m – generale 135 km

-  206. Al bivio vai a destra su Corso Umberto I
per 104 m – generale 135 km

-  207. Sinistra e segui Corso Umberto I
per 184 m – generale 135 km

-  208. All'intersezione Curva a gomito a sinistra su Strada Provinciale 83, SP83.
per 258 m – generale 135 km

-  209. Al bivio vai a destra e segui Strada Provinciale 83, SP83
per 76 m – generale 135 km

-  210. Destra e segui Strada Provinciale 83, SP83
per 85 m – generale 135 km

-  211. Destra su Strada Provinciale Telesse-Gioia, SP83
per 3,63 km – generale 139 km

-  212. Al bivio vai a destra e segui Strada Provinciale Telesse-Gioia, SP83
per 1,66 km – generale 141 km

-  213. curva a gomito a destra su Via Amorosi, SP70
per 1,26 km – generale 142 km


-  214. dritto su Strada secondaria
per 101 m – generale 142 km


-  215. dritto su Via Amorosi, SP70
per 1,13 km – generale 143 km


-  216. dritto su Via San Salvatore, SP70
per 1,71 km – generale 145 km

-  217. Destra su Via Roma, SP182
per 33 m – generale 145 km


-
-  218.Sinistra e segui Via Roma, SP182
per 483 m – generale 145 km
-
-  219.Sinistra su Via Giuseppe Mazzini, SP182
per 51 m – generale 145 km
-
-  220.All'intersezione Destra su Via Volturmo, SP182.
per 151 m – generale 145 km
-
-  221.Al bivio gira a sinistra e segui Via Volturmo, SP182
per 516 m – generale 146 km
-
-  222.Al bivio vai a destra e segui Via Volturmo, SP182
per 539 m – generale 146 km
-
-  223.dritto su Strada Provinciale 182 ex Strada Statale 87 Sannitica, SP182
per 167 m – generale 147 km
-
-  224.Sinistra su Strada Provinciale 49, SP49
per 611 m – generale 147 km
-
-  225.Al bivio gira a sinistra e segui Strada Provinciale 49, SP49
per 773 m – generale 148 km
-
-  226.Al bivio vai a destra su Via Provinciale, SP49
per 169 m – generale 148 km
-
-  227.Sinistra e segui Via Provinciale, SP49
per 237 m – generale 148 km
-
-  228.Al bivio gira a sinistra e segui Via Provinciale, SP49
per 144 m – generale 149 km
-
-  229.dritto su Strada Provinciale 49, SP49
per 456 m – generale 149 km
-
-  230.Al bivio gira a sinistra e segui Strada Provinciale 49, SP49
per 3,67 km – generale 153 km
-
-  231.Sinistra e segui Strada Provinciale 49, SP49
per 2,02 km – generale 155 km
-
-  232.Al bivio gira a sinistra e segui Strada Provinciale 49, SP49
per 1,99 km – generale 157 km
-
-  233.Sinistra su Via Volturmo, SP49
per 1,06 km – generale 158 km
-
-  234.Sinistra su Strada provinciale 119 Limatola, SP119
per 784 m – generale 159 km
-
-  235.Al bivio vai a destra e segui Strada provinciale 119 Limatola, SP119
per 221 m – generale 159 km


-  236. Al bivio gira a sinistra e segui Strada provinciale 119 Limatola, SP119
per 40 m – generale 159 km


-  237. Al bivio vai a destra e segui Strada provinciale 119 Limatola, SP119
per 2,29 km – generale 161 km


-  238. Sinistra e segui Strada provinciale 119 Limatola, SP119
per 1,66 km – generale 163 km


-  239. Al bivio gira a sinistra su Strada Provinciale 119 Limatola, SP119
per 470 m – generale 163 km


-  240. Destra su Strada Provinciale 116 dei Ponti della Valle, SP116
per 1,29 km – generale 165 km


-  241. dritto su Via Sannitica, SP116
per 2,87 km – generale 167 km


-  242. dritto su Via Sannitica, SP116 ex SS265
per 33 m – generale 167 km


-  244. dritto su Via Sannitica Commerciale
per 743 m – generale 168 km

-  245. dritto su Viale degli Archi, SP314
per 1,49 km – generale 170 km

-  246. Sinistra su Strada statale
per 53 m – generale 170 km


-  247. Destra e segui Strada statale
per 209 m – generale 170 km

-  248. dritto su Strada Statale 265 dei Ponti della Valle, SS265
per 2,29 km – generale 172 km

-  249. Al bivio gira a sinistra e segui Strada Statale 265 dei Ponti della Valle, SS265
per 1,05 km – generale 173 km

-  250. Al bivio gira a sinistra e segui Strada Statale 265 dei Ponti della Valle, SS265
per 79 m – generale 173 km

-  251. Al bivio vai a destra e segui Strada Statale 265 dei Ponti della Valle, SS265
per 363 m – generale 174 km

-  252. dritto su Strada Statale 265 Via Caudina, SS265
per 344 m – generale 174 km

-  253. Al bivio vai a destra su Strada
per 43 m – generale 174 km

-  254. Al bivio gira a sinistra e segui Strada
per 74 m – generale 174 km

- ↑ 257.dritto su Strada Statale 265 Via Caudina, SS265
per 1,63 km – generale 176 km
- ↑ 259.dritto su Via Ficucella, SP223
per 1,16 km – generale 177 km
- ↘ 260.Al bivio vai a destra e segui Via Ficucella, SP223
per 65 m – generale 177 km
- ↘ 261.Al bivio gira a sinistra e segui Via Ficucella, SP223
per 27 m – generale 177 km
- ↘ 262.Al bivio gira a sinistra e segui Via Ficucella, SP223
per 17 m – generale 177 km
- ↗ 263.Destra e segui Via Ficucella, SP223
per 1,92 km – generale 179 km
- ↗ 264.Destra su Via Calabricito, SP40
per 2,12 km – generale 181 km
- ↑ 265.dritto su Via Calabricito
per 208 m – generale 182 km
- ↑ 266.dritto su Via Calabricito, SP40
per 868 m – generale 183 km
- ↗ 267.Destra su Via dei Normanni, SP23
per 283 m – generale 183 km
- ↑ 268.dritto su via dei normanni, SP23
per 184 m – generale 183 km
- ↑ 269.dritto su Via dei Normanni, SP23
per 766 m – generale 184 km
- ↑ 270.dritto su SP23
per 40 m – generale 184 km
- ↗ 271.Destra su Via dei Normanni, SP23
per 1,83 km – generale 186 km
- ↑ 272.dritto su Via degli Etruschi, SP23
per 875 m – generale 187 km
- ↑ 273.dritto su segmento fuori rete
per 37 m – generale 187 km