



































RANDOMADONITICS - 200

DIREZIONE	LOCALITA'	INDICAZIONI	KM
	Scillato	PARTENZA PARCO URBANO	0
	Scillato	Via Piersanti Mattarella continuare dritto	0,1
	Scillato	Via Colonnello Giuseppe Lima continuare dritto	0,3
		biv. Via Col. G. Lima / SS 643 svoltare a SINISTRA	1
		biv. SS 643 / SP 9bis svoltare a DESTRA	2,7
	Polizzi Generosa	SS 643 continuare (centro abitato)	17
		FONTANA / SS 643	18
		biv. SS 643 / SS 120 tenere la DESTRA	22,3
		biv. Tremmonzelli continuare su SS 120	32,0
		biv. SS 120 / biv SP 64 continuare DRITTO	35,0
	Caltavuturo	SS 120 continuare DRITTO (centro abitato)	43,0
		SS 120 continuare DRITTO	55,0
	Cerda	SS 120 continuare DRITTO (centro abitato)	63,0
	Cerda	CHECK POINT Bar Diamond via roma	66,0
		biv SS 120 /SS 113 svoltare a DESTRA	70,5
	Cefalù	biv SS 113 / SP 136 svoltare a DESTRA	93,0
	Cefalù	biv. SP 136 / Via del III Millennio svoltare a SINISTRA	93,8
	Cefalù	rotonda Via del III Millennio / SP 54bis svoltare a DESTRA	95,0
	Gibilmanna	SP 54bis continuare DRITTO	107,0
	Piano delle fate	CHECK POINT SP 54bis continuare DRITTO	111,0
		biv. SP 54bis / SP 9 svoltare a DESTRA	115,5
	Isnello	FONTANA	116,0
	Isnello	SP 9 continuare DRITTO (centro abitato)	117,5
	c.da Mongerrati	biv SP 9 / SP 54 svoltare SINISTRA	122,7
	Piano Battaglia	SP 54 continuare DRITTO	141,0
	Piano Battaglia	CHECK POINT / RISTORO	143,0
	Petralia Sottana	biv SP 54 / SS 120 svoltare SINISTRA	156,5
	Bivio Madonnuzza	biv. SS 120 / SS 290 svoltare a DESTRA	160,0
		biv SS 290 / SP 11 svoltare a DESTRA	167,5
	Blufi	continuare DRITTO SP 11 (centro abitato)	169,5
		biv via S. Andrea / Intercomunale 37 svoltare a DESTRA	170,3
	Castellana Sicula	rotonda SS 120 / Via Trieste continuare DRITTO (c. a.)	172,0
	Castellana Sicula	CHECK POINT biv cozzo croce / Via Trieste	174,5
		biv SS 120 / SS 643 svoltare a DESTRA	177,0
	Polizzi Generosa	SS 643 continuare DRITTO (centro abitato)	181,5

	Polizzi Generosa	FONTANA / SS 643	
		biv SS 643 / SP 9bis svoltare a SINISTRA	197,0
		biv SS 643 / Via Col. G. Lima svoltare a DESTRA	198,8
	Scillato	continuare DRITTO su P.zza Aldo Moro	200,0
ARRIVO (max 19.30): in Parco Urbano - Scillato			